

Verdeling ha's geschikt gruttogebied

Dick Melman, Michel Kiers



Geschiedt weidevogelgebied

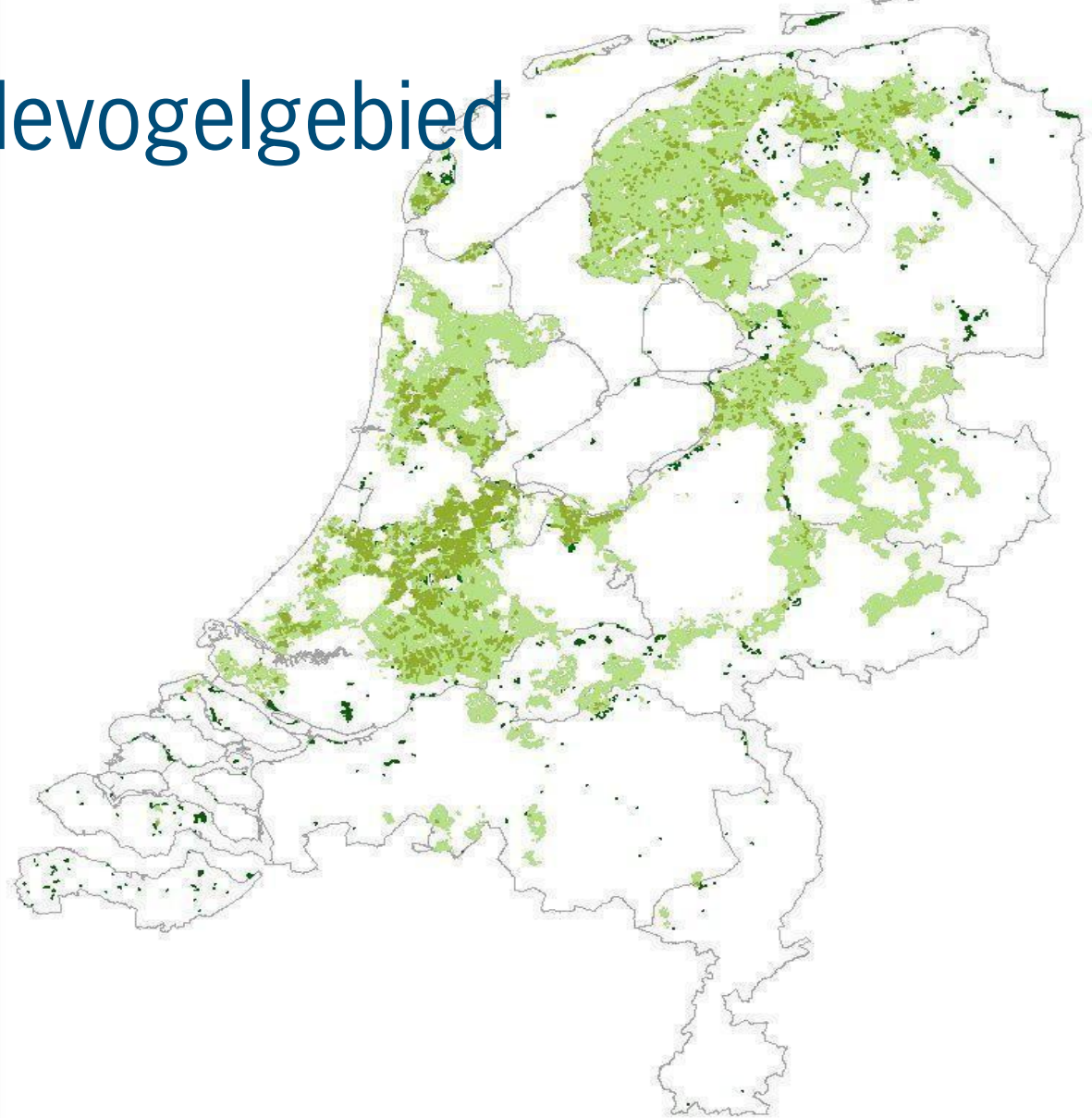
Ca 245.000 ha

- grondsoort, GT

- openheid

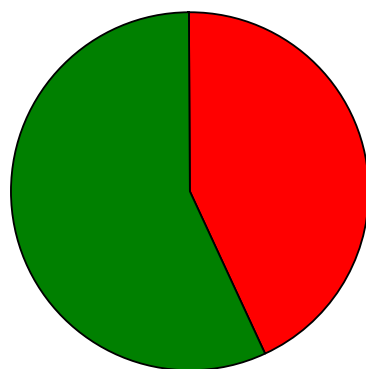
- verstoring

- predatie



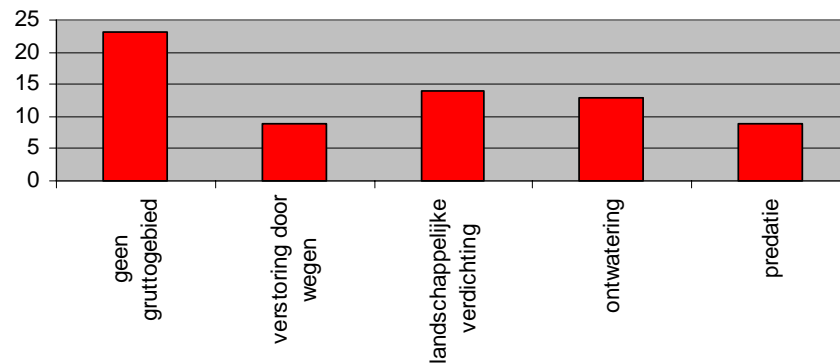
Belemmering effectiviteit weidevogelbeheer

Belemmering weidevogelbeheer



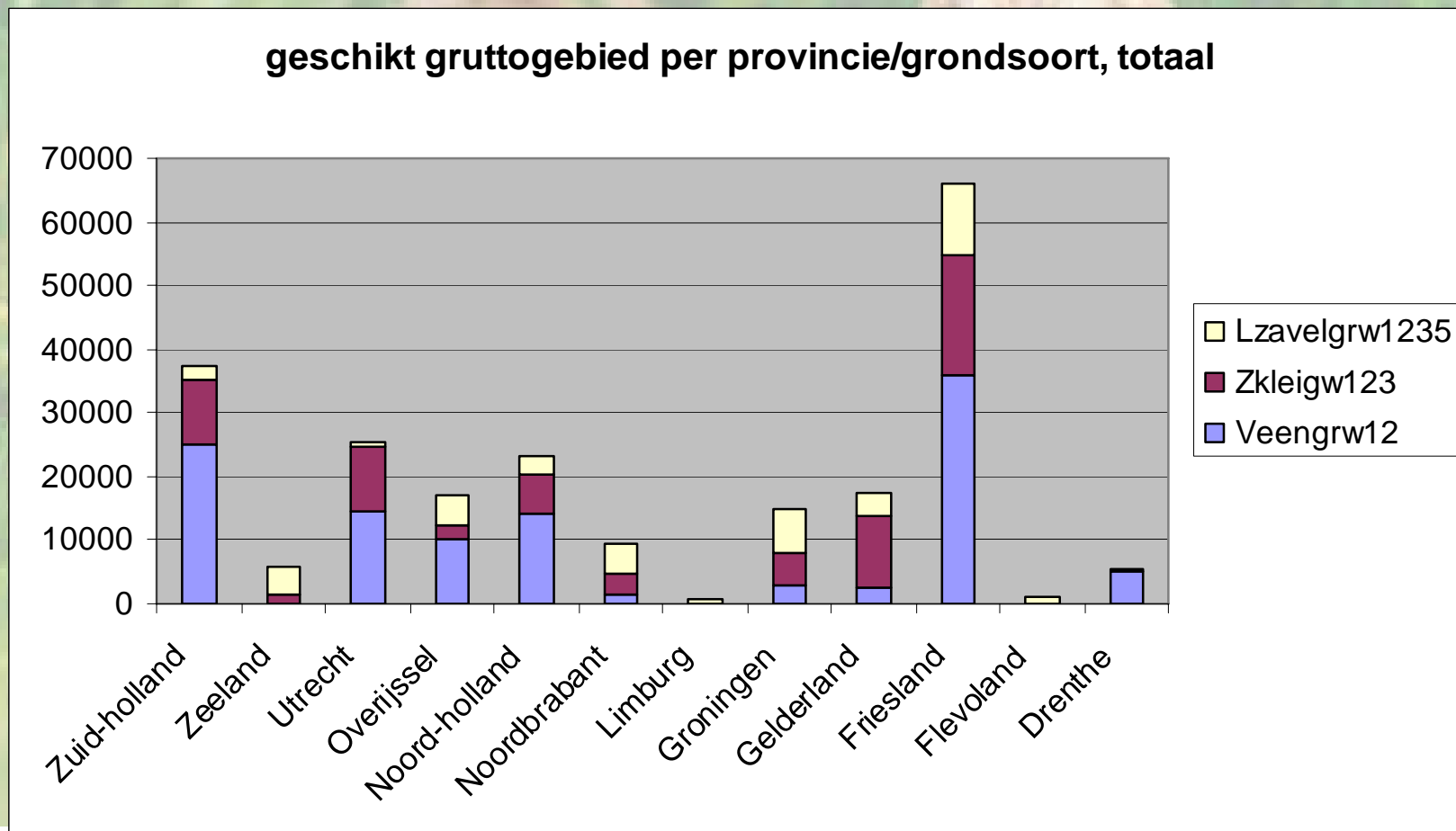
- Totaal gebied belemmerd door één of meer factoren
- Niet belemmerd gebied

belemmering beheer factoren afzonderlijk



Verdeling grutto/weidevogelgebied over provincies

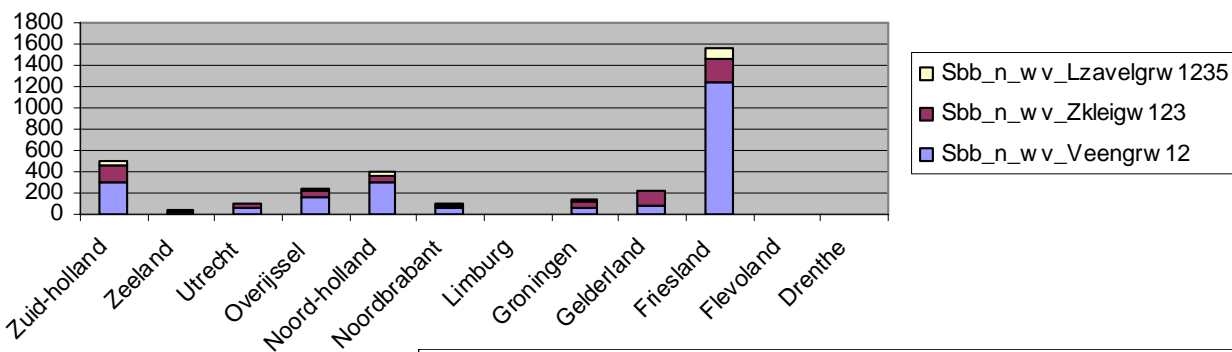
- Uitsnede hogere grondw.st, binnen gruttogeschikt gebied (potentie >20bp/100ha)
- totaal 223.000 ha



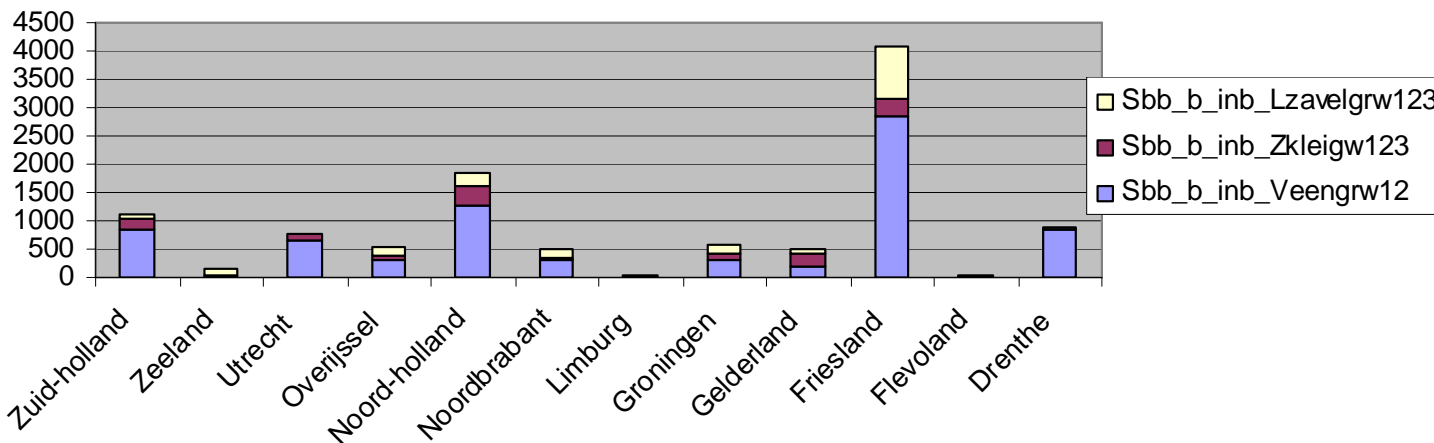
Verdeling grutto/weidevogelgebied over provincies

- Uitsnede hogere grondw.st, binnen gruttogeschikt gebied (potentie >20bp/100ha)
- SBB eigendom beh totaal: 11.000 ha; weidev. doelst.: 3000 ha

**SBB-gebied met expliciet weidevogelbeheer (3000 ha),
geringe drooglegging (potentie >20 bp/100ha)**



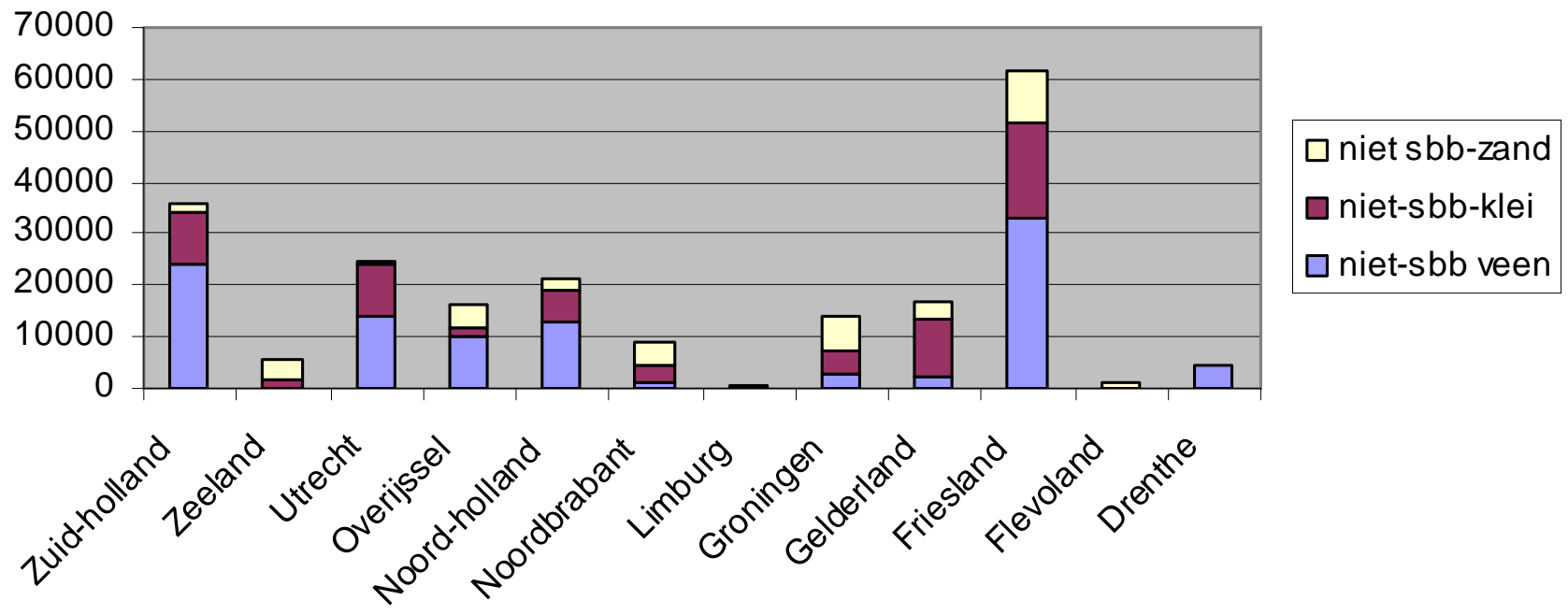
**geschikt gruttogebied sbb-eigendom (11000 ha),
geringe drooglegging (potentie >20 bp/100ha)**



Verdeling grutto/weidevogelgebied over provincies

Overige gebieden, tot 212.000 ha

geschikt gruttogebied per provincie/grondsoort, niet sbb-eigendom



Nadere uitwerkmogelijkheden

Geschiktheidskriteria aanscherpen:

- openheid, verstoring (predatie)

Robuustheid gebieden (grootte, nabijheid)

Naar kerngebieden (4-6)

Van 50.000 – 250.000 ha (groeimodel)

Planologische veiligstelling

