Stakeholders

Duurzaam werken op zee

Marloes Kraan en Luc van Hoof

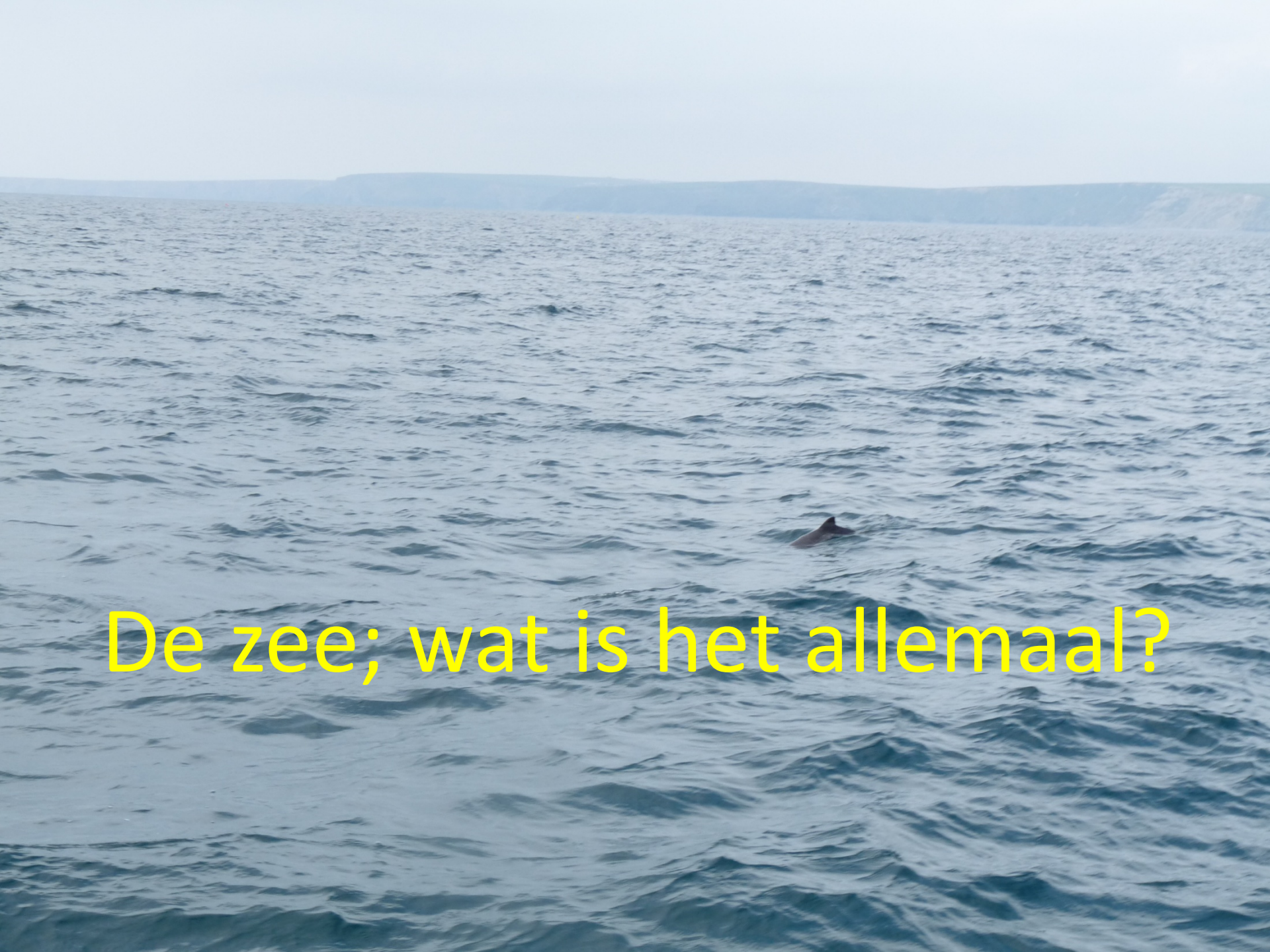

De zee; wat is het allemaal?

Geografisch gebied

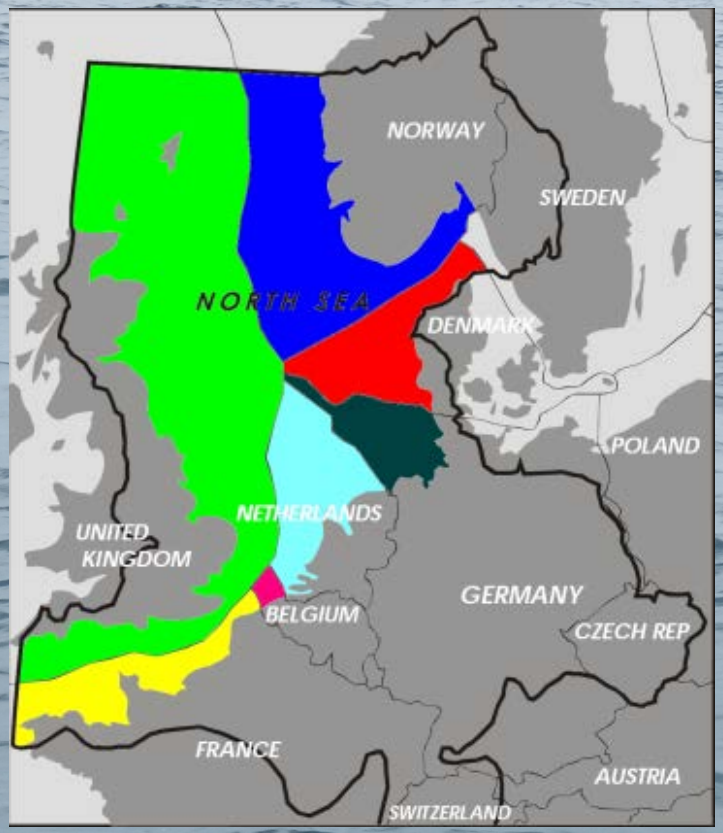

Politieke ruimte

Locaties voor Olie en gas

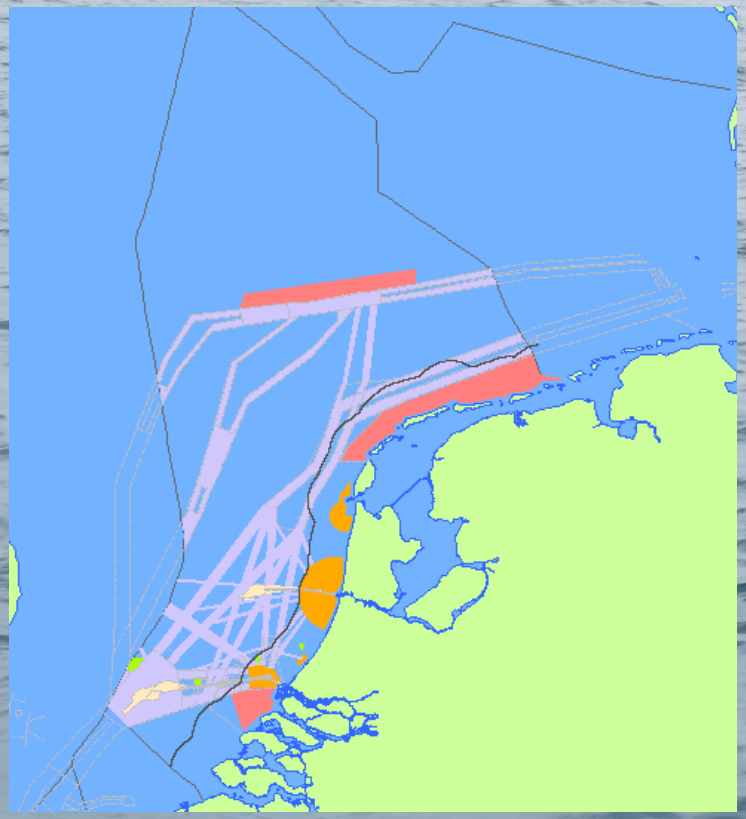

Scheepvaart

Ruimte voor hernieuwbare energie

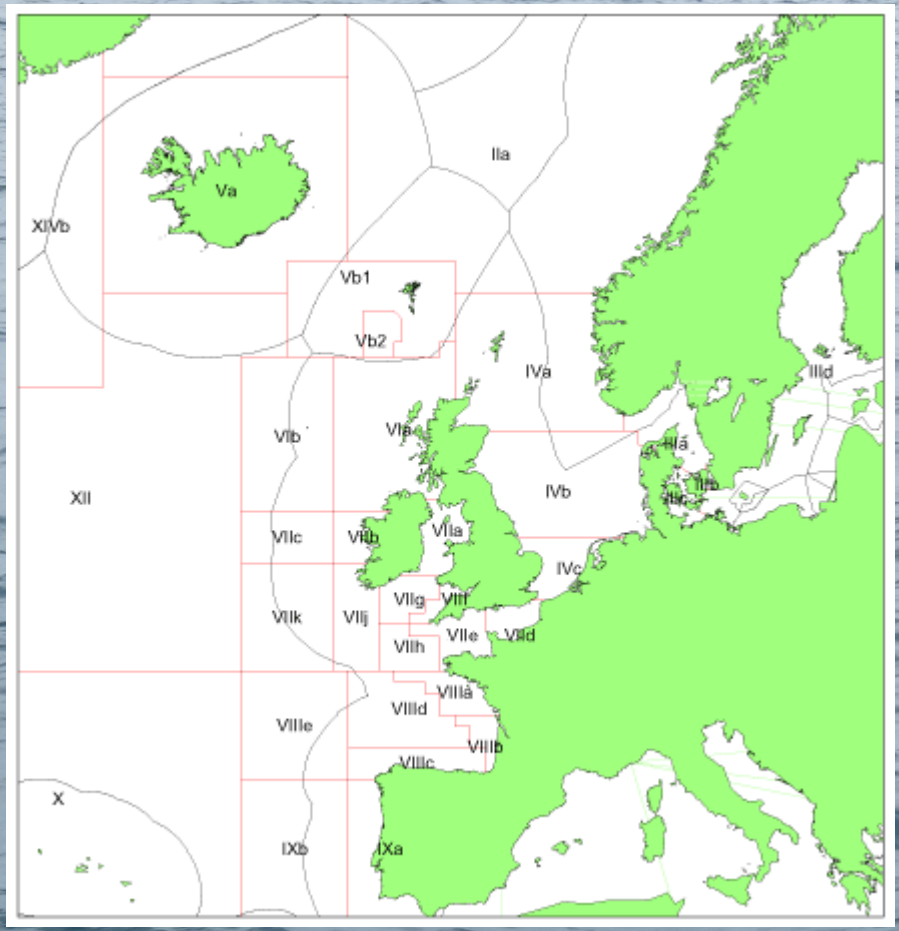
Va
XIVb
IIa
Vb1
Vb2
IVa
IIId
VIb
VIa
IIIa
IVb
XII
VIIc
VIIb
VIIa
IVc
VIIg
VIIf
VIIk
VIIj
VIIe
VIId
VIIh
VIIIa
VIIId
VIIIe
VIIIb
VIIIc
X
IXb
IXa

Visserij

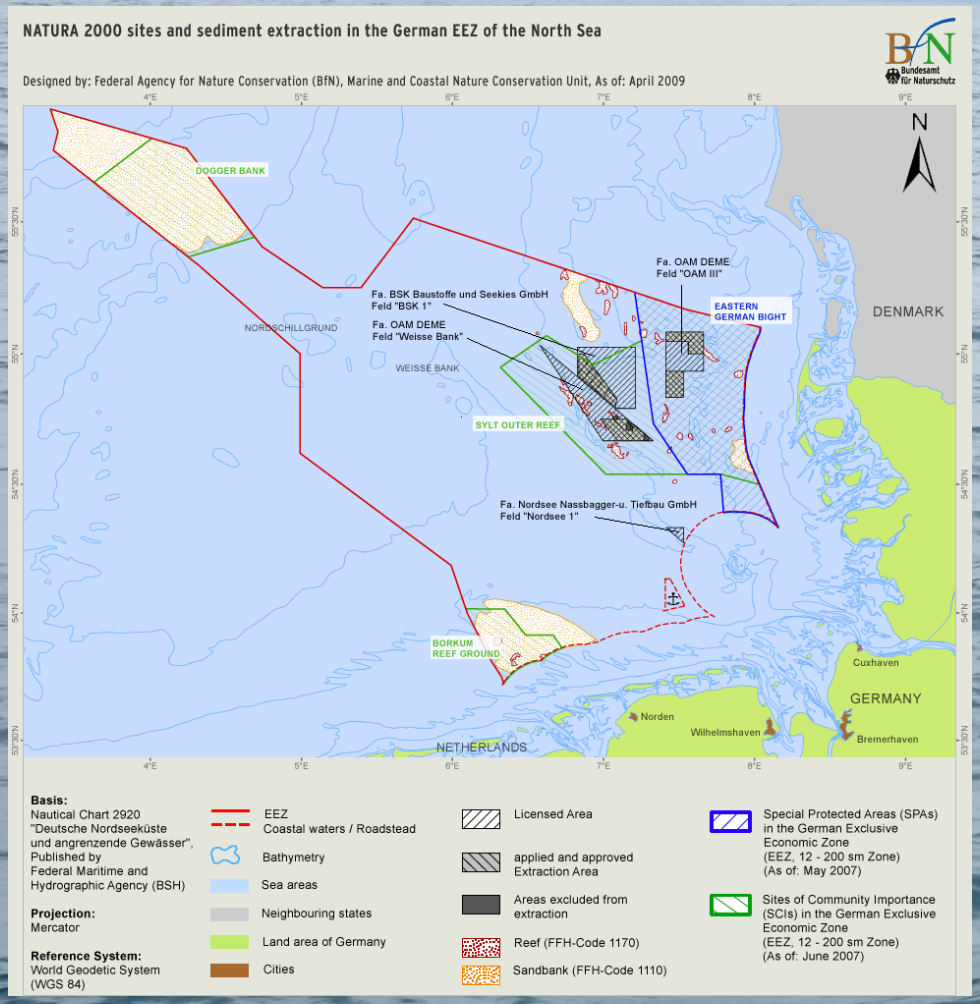
NATURA 2000 sites and sediment extraction in the German EEZ of the North Sea
Designed by: Federal Agency for Nature Conservation (BfN), Marine and Coastal Nature Conservation Unit, As of: April 2009
BfN
Bundesamt für Naturschutz
N
DOGGER BANK
NORDSCHILLGRUND
WEISSE BANK
Fa. BSK Baustoffe und Seekies GmbH
Feld "BSK 1"
Fa. OAM DEME
Feld "Weisse Bank"
Fa. OAM DEME
Feld "OAM III"
EASTERN GERMAN BIGHT
SYLT OUTER REEF
Fa. Nordsee Nassbagger-u. Tiefbau GmbH
Feld "Nordsee 1"
BORKUM REEF GROUND
DENMARK
GERMANY
NETHERLANDS
Cuxhaven
Norden
Wilhelmshaven
Bremerhaven
Basis:
Nautical Chart 2920
"Deutsche Nordseeküste und angrenzende Gewässer",
Published by
Federal Maritime and Hydrographic Agency (BSH)
Projection:
Mercator
Reference System:
World Geodetic System (WGS 84)
EEZ
Coastal waters / Roadstead
Bathymetry
Sea areas
Neighbouring states
Land area of Germany
Cities
Licensed Area
applied and approved Extraction Area
Areas excluded from extraction
Reef (FFH-Code 1170)
Sandbank (FFH-Code 1110)
Special Protected Areas (SPAs) in the German Exclusive Economic Zone (EEZ, 12 - 200 sm Zone) (As of: May 2007)
Sites of Community Importance (SCIs) in the German Exclusive Economic Zone (EEZ, 12 - 200 sm Zone) (As of: June 2007)

Natuur

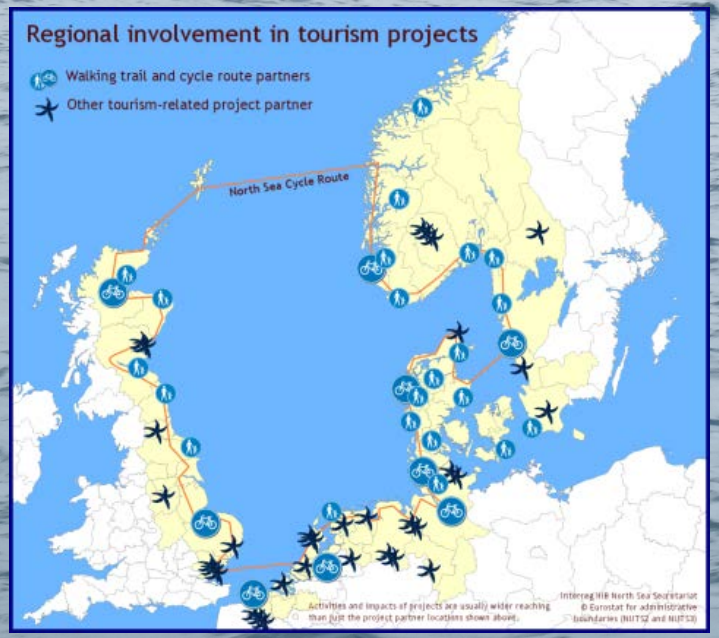
Regional involvement in tourism projects
Walking trail and cycle route partners
Other tourism-related project partner
North Sea Cycle Route
Activities and impacts of projects are usually wider reaching than just the project partner locations shown above.
Interreg IVB North Sea Secretariat
© Eurostat for administrative boundaries (NUTS2 and NUTS3)

Toerisme

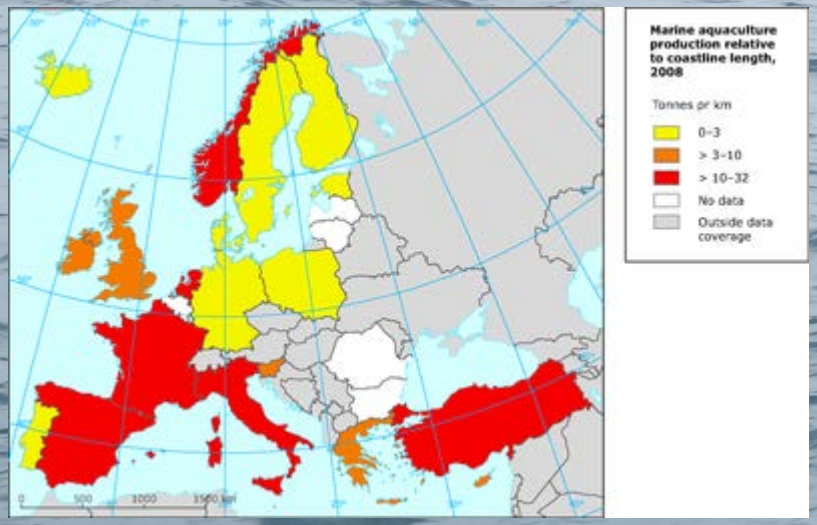
Marine aquaculture production relative to coastline length, 2008
Tonnes pr km
0–3
> 3–10
> 10–32
No data
Outside data coverage
0
500
1000
1500 km

Viskweek

Toekomstig gebruik van de zee

- Mondiale vraag naar vis producten ↑
- Viskweek ↑
- Recreatieve visserij ↑
- Kusttoerisme ↗
- Scheepvaart ↗
- windparken ↑
- Olie & Gas ↓
- Natuurbeheer ↑

Het wordt druk op zee…

- Meer activiteiten op zee
- Meer sectoren
- Meer belangen
- Meer belanghebbenden
- Globalisatie

Concurrentie in belangen

- Ruimte is beperkt
- Bronnen zijn beperkt
- Verschillend gebruik
- Verschillende gebruiken
- Conflicterende belangen

Definitie begrip ‘stakeholder’

Oefening 1

- Ik *en* stakeholders
- Ik *als* stakeholder

Oefening 1

- Geef aan of je wel eens als stakeholder betrokken bent geweest bij een overleg?

- Schrijf voor jezelf op bij welke activiteit je betrokken bent op zee; en hoe die activiteit effect heeft op anderen.

Kunnen we deze chaos ordenen?



Duurzaamheid

Ecosysteem benadering

Beheer van ons gebruik

Ecosysteem Benadering

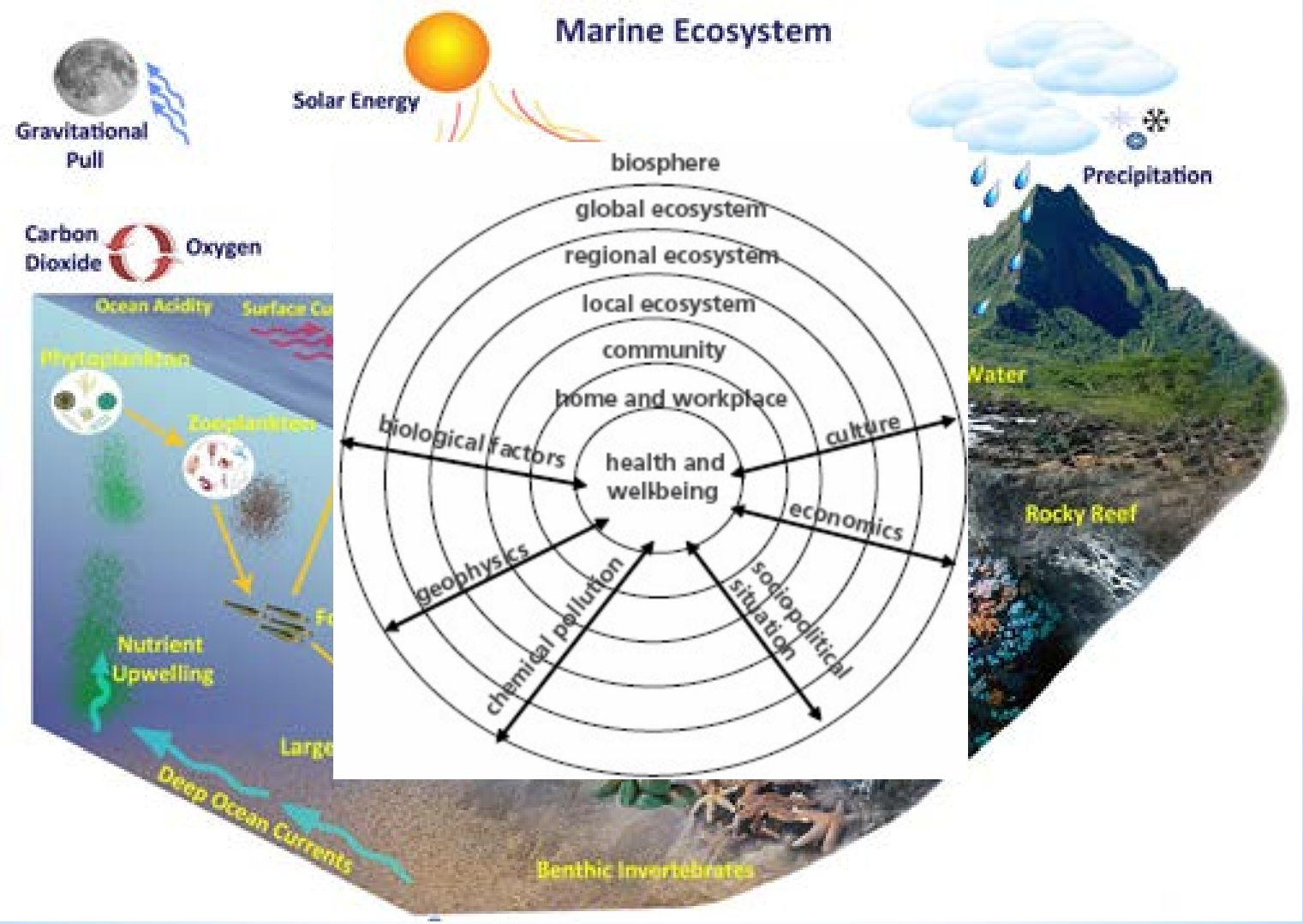

Duurzaamheid

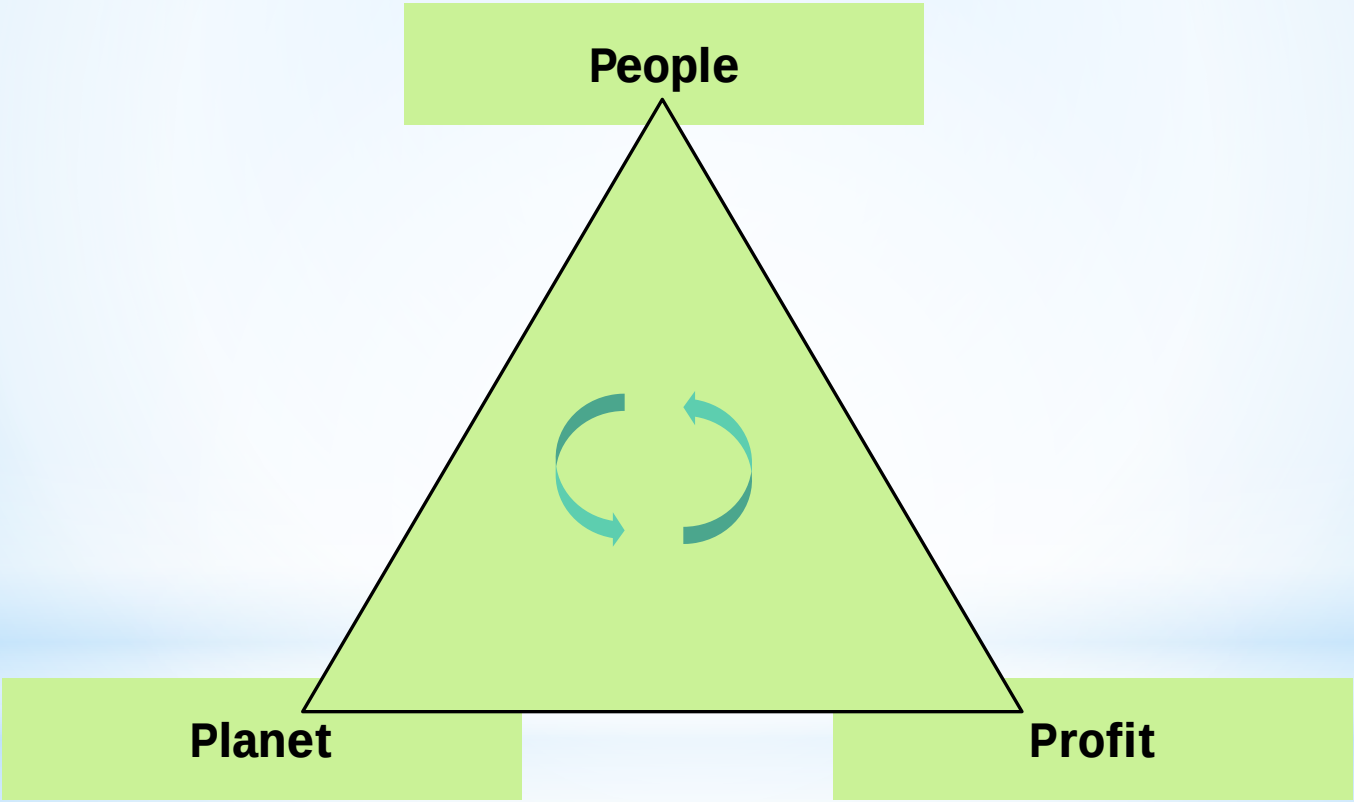

Oefening 2
Stakeholders Noordzee - visserij

- **Wetenschap steunt oproep tot zeereservaten**
- http://www.greenpeace.nl/news/wetenschap-steunt-oproep-tot-z/

- Welke SH komen in de film voor?
- Wat willen ze?
- Wat zijn hun belangen?
  Waar conflicteert het?

Beheer van het gebruik van de zee

Verschillende actoren (stakeholders) spelen een rol:

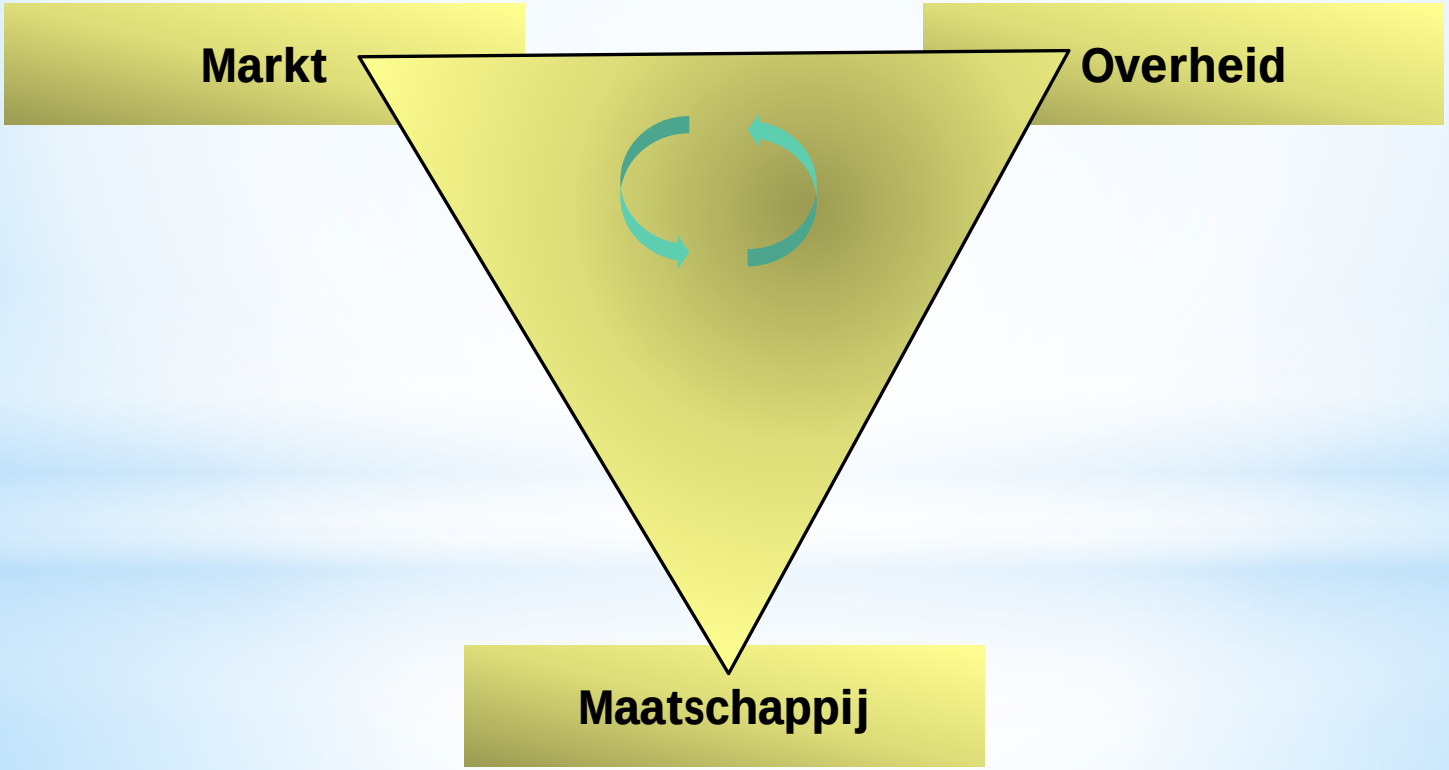

Het gaat over…

- Stakeholders kunnen verschillende percepties hebben over de balans in duurzaamheid
- Stakeholders benoemen de problemen anders of andere problemen, hebben andere oplossingen en willen andere regels (onderhandelen daar ook over)
- Marine beheer: verschillende fases, actoren en regels.

Oefening 3 - Krachtenveldanalyse

- Maak een krachtenveld analyse incl. je eigen bedrijf i.r.t. een case .
- Welke stakeholders zijn betrokken?
- Hoeveel invloed denk je dat elke stakeholder heeft op de case?
- Welke belangen hebben de verschillende stakeholders?
- Vul de actoren kwadrant in.

Oefening 3

Veel overeenstemming m.b.t. inhoud

Weinig overeenstemming m.b.t. inhoud

Weinig vertrouwen in relatie

Veel vertrouwen in relatie

Oefening 3

Veel overeenstemming m.b.t. inhoud	Coalitiepartners	Bondgenoten
	Opportunisten	Twijfelaars
Weinig overeenstemming m.b.t. inhoud	Vijanden	Opponenten
	Weinig vertrouwen in relatie	Veel vertrouwen in relatie

Hoe is participatie georganiseerd?

- Wie zit er aan tafel?
- Wie kan beslissen?
- Wie heeft dat bepaald?
- Wie heeft de macht?

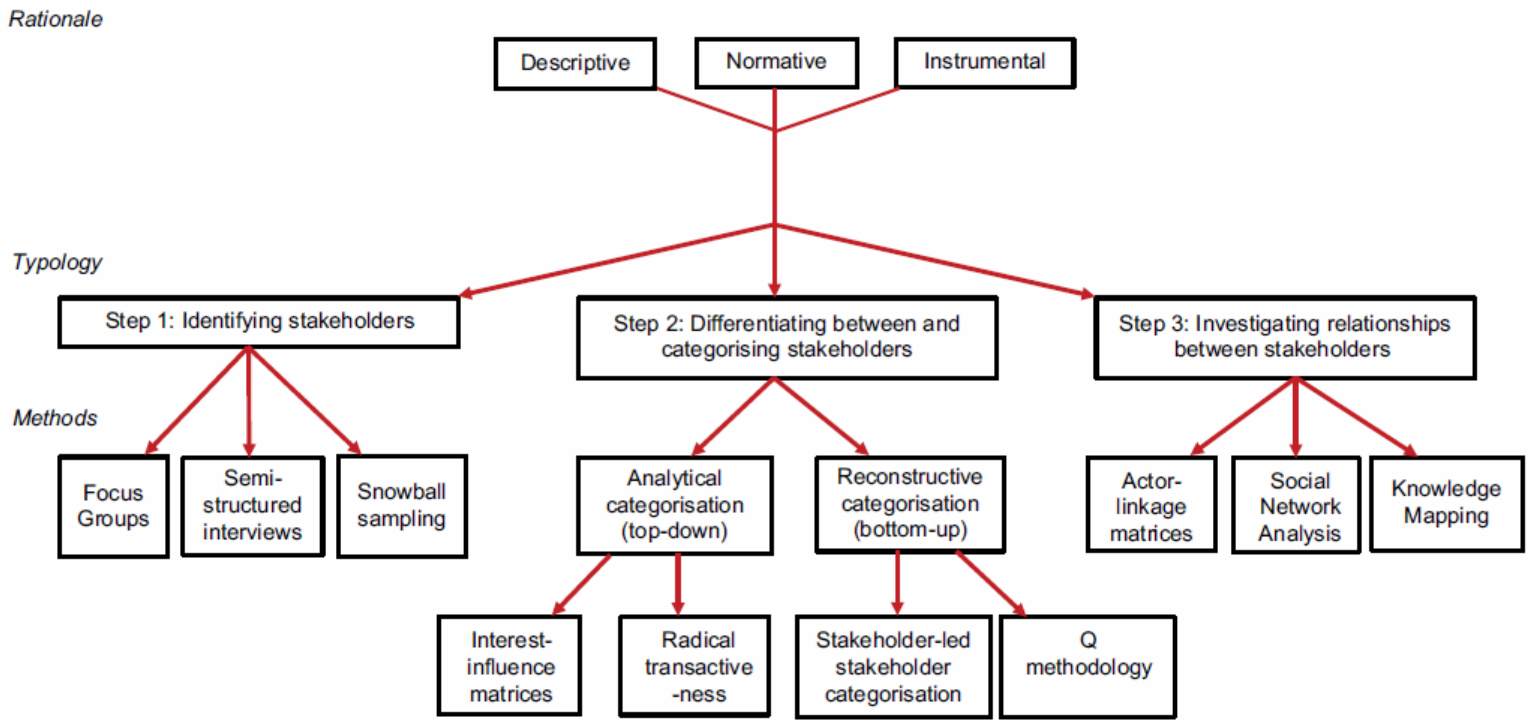

Fig. 1. Schematic representation of rationale, typology and methods for stakeholder analysis.

Wat moet je met stakeholders?

1. Je gaat iets doen, en wilt weten wat het effect daarvan is op alle betrokkenen.
   - Activiteit
   - Beleid (maatregelen)
2. En dan?
   1. Stakeholders betrekken?
      1. Nee.
      2. Ja -> hoe? [wheel of participation]

Wheel of participation

Drie belangrijke concepten

- Participatie
- Legitimiteit
- verantwoordelijkheid

Participation



Legitimacy

Responsibility

Forum

- Vertegenwoordigers van verschillende belangengroepen Waddenzee zijn er vanmiddag.
- Wat willen we van ze weten?

Achtergrond literatuur

- Stakeholder participation for environmental management: A literature review. Mark S. Reed. **Biological conservation** 141 (2008): 2417-2431. Doi: 0.1016/j.biocon.2008.07.014
- Who's in and why? A typology of stakeholder analysis methods for natural resource management. Mark. S. Reed *et al.* **Journal of Environmental Management** 90 (2009) 1933-1949. Doi: 10.1016/j.jenvman.2009.01.001