


MANGLARES

de Venezuela



CUADERNOS LAGOVEN

(*Rhizophora Mangle*)

Distribución geográfica de los manglares en Venezuela

ISRIC LIBRARY

VE 1989.01

154 - 11958

Los Manglares de Venezuela cubren una extensión de aproximadamente 673.500 hectáreas, y se encuentran situados, en forma discontinua, sobre una línea costera total de 3.300 km. Considerando que la sumatoria de costas ocupadas por manglares equivale a 1.100 km, podemos concluir que los mismos ocupan alrededor de 33% de la costa. Esta cifra, comparada con datos de otros países, indica una considerable concentración de este recurso costero.

De acuerdo a la ubicación de las áreas discontinuas de manglares a lo largo de la costa venezolana, éstos pueden agruparse en seis grandes regiones, definidas de la siguiente manera:

Región Occidental

Está formada por manglares que bordean al golfo de Venezuela y las riberas del lago de Maracaibo con la mayor extensión de ellos ubicados a lo largo de la desembocadura del río Limón y la costa situada frente a la misma, correspondientes a la ciénaga de Los Olivitos. Esta región cuenta con una superficie de 15.400 ha, correspondientes al 22.9% del área total de manglares venezolanos.

Región Centro-Occidental

Situada entre los límites de los Estados Zulia y Falcón y los límites con el Estado Carabobo. La superficie de manglares que cubren esta región equivale a 15.600 ha, o sea, al 2.3% del área total de manglares del país, localizándose su mayor extensión en la costa y en los cayos del golfo Triste (Región de Chichiriviche, Parque Nacional de Morrocoy)

Región Central

Comprende manglares que se extienden a lo largo del tramo costero Morón-Puerto Cabello hasta llegar al complejo lagunar Tacarigua-Unare-Píritu, ocupando un área total de 6.600 ha, equivalente al 0.98% del total de manglares de Venezuela.

Región Centro-Oriental

Engloba manglares que se extienden desde la ciudad de Barcelona, bordeando la península de Paria hasta alcanzar la desembocadura del río San Juan, con un total de 138.000 ha. La mayor superficie cubierta de manglares de esta región se ubica entre la población de Yaguaraparo y el río San Juan, representando con el 20.5% del total de manglares una importante proporción de las reservas manglíferas del país.

Región Oriental

Conformada por los extensos manglares del delta del Orinoco, los cuales, con una superficie de 459.000 ha, correspondientes al 68.1% del total de manglares del país, se encuentran en cuarto lugar en la lista de manglares deltaicos más grandes del mundo, ocupando el cuarto lugar después de los famosos "Sunderabans" de Bangladesh, del río Amazonas brasileño y del Níger africano.

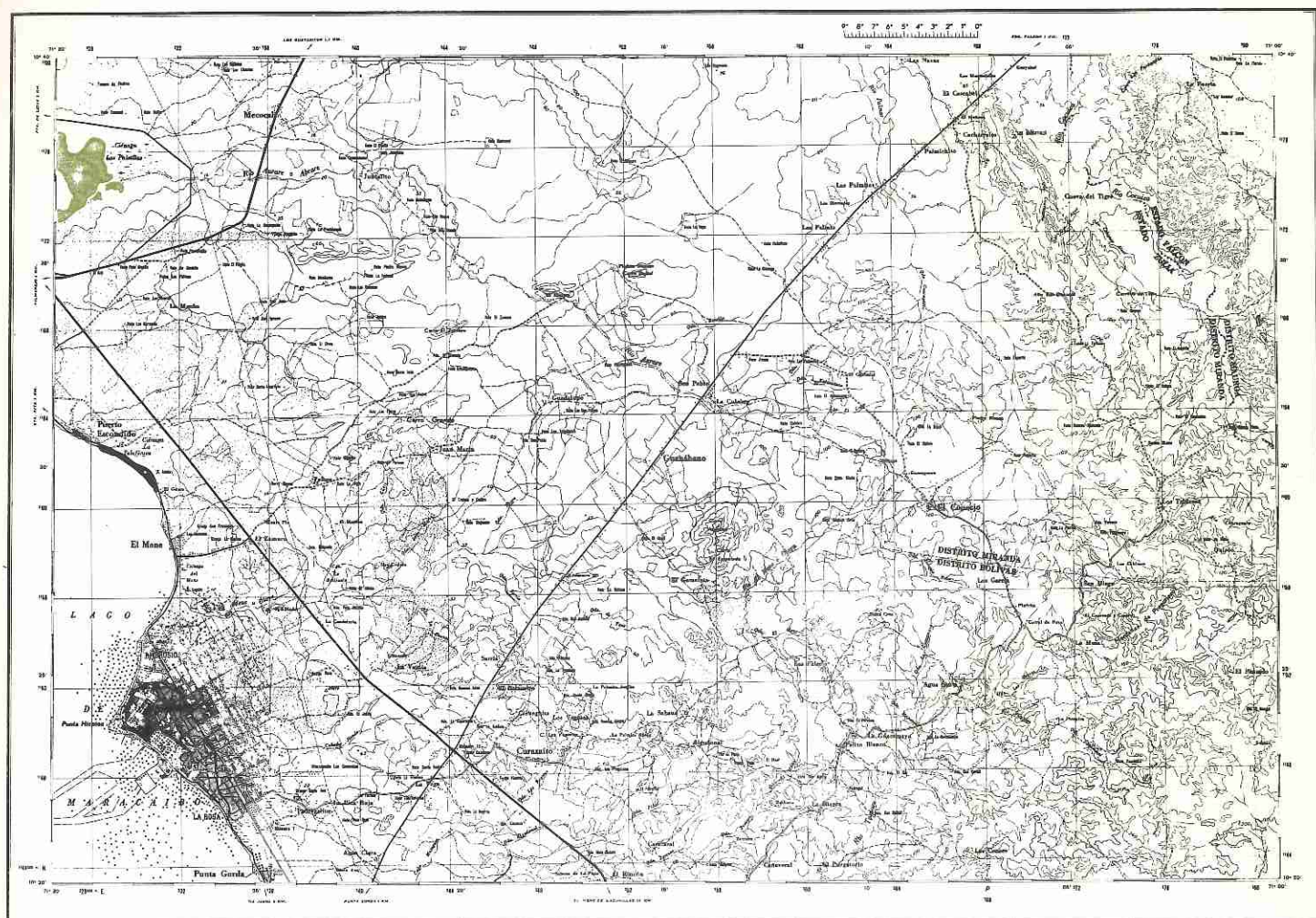
Región Insular

Se encuentra representada por los manglares de La Restinga y de la laguna de Las Maritas, en la isla de Margarita, los cuales suman 2.300 ha, equivalentes al 0.3% del total de manglares de Venezuela ■

Región Occidental


CABIMAS

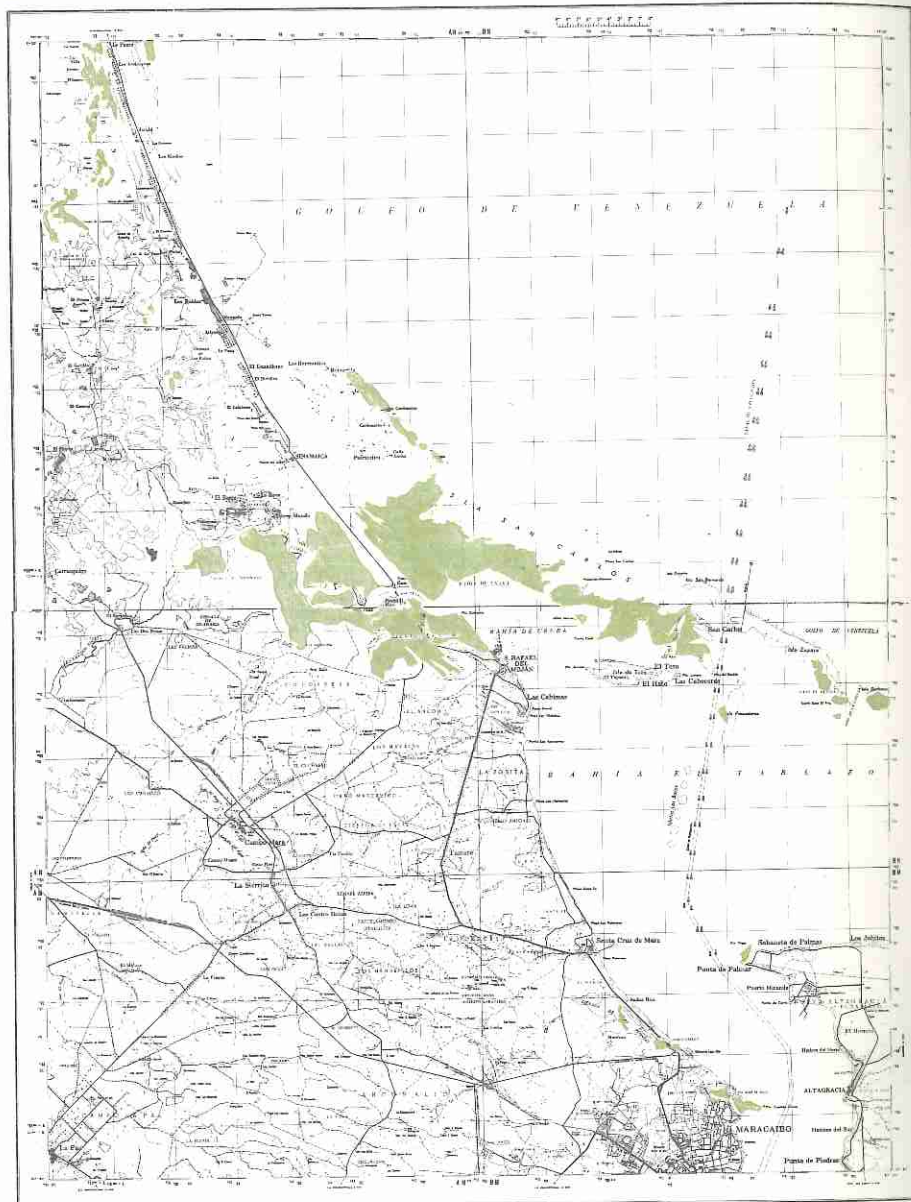
LA REFERENCIA DE ESTE MAPA ES
HOJA 5947



REPÚBLICA DE VENEZUELA
MINISTERIO DE OBRAS PÚBLICAS
DIRECCIÓN DE CARTOGRAFÍA NACIONAL

Scanned from original by ISRIC - World Soil Information, as ICSU World Data Centre for Soils. The purpose is to make a safe depository for endangered documents and to make the accrued information available for consultation, following Fair Use Guidelines. Every effort is taken to respect Copyright of the materials within the archives where the identification of the Copyright holder is clear and, where feasible, to contact the originators. For questions, please contact soil.isric@wur.nl indicating the item reference number concerned.

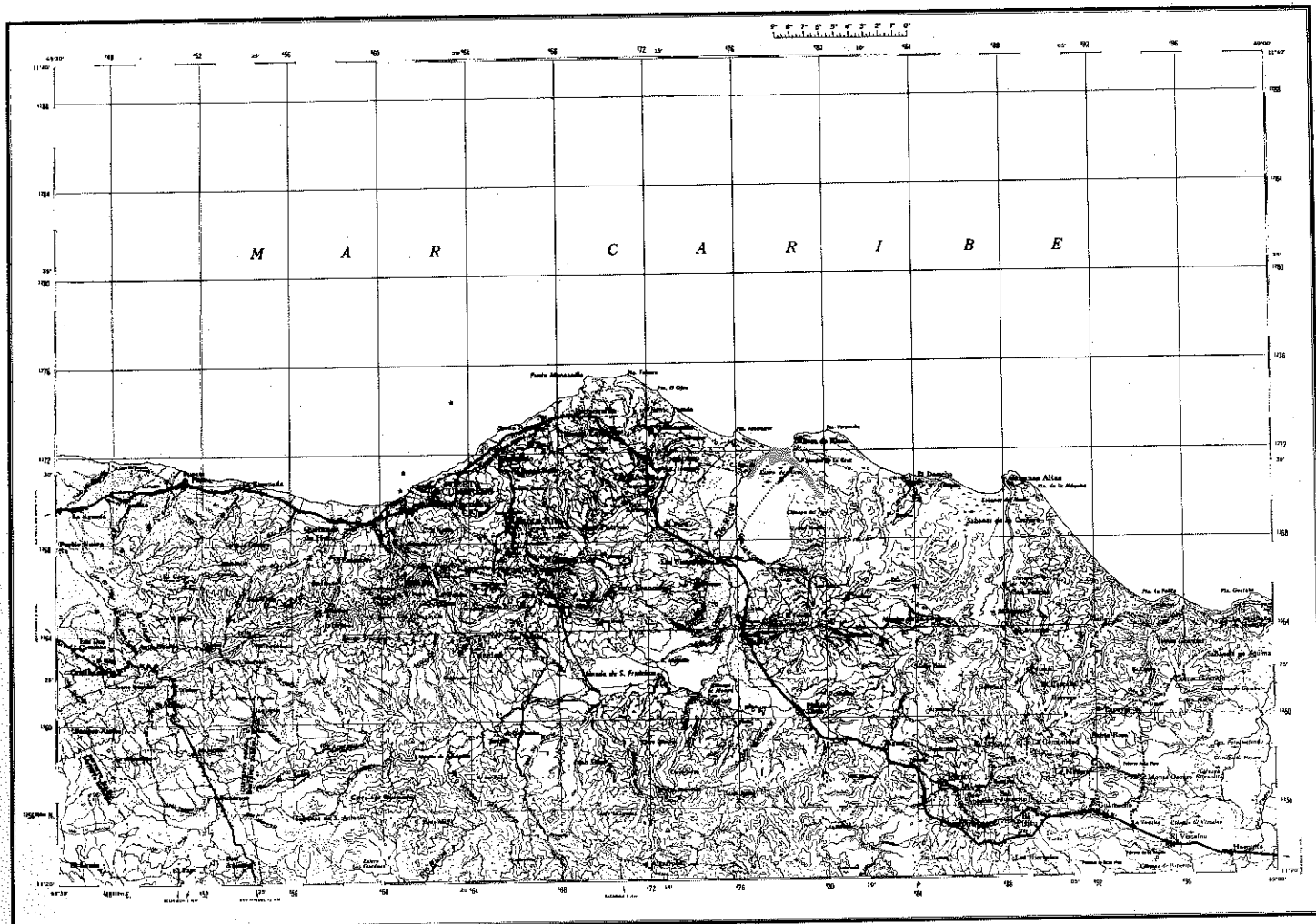




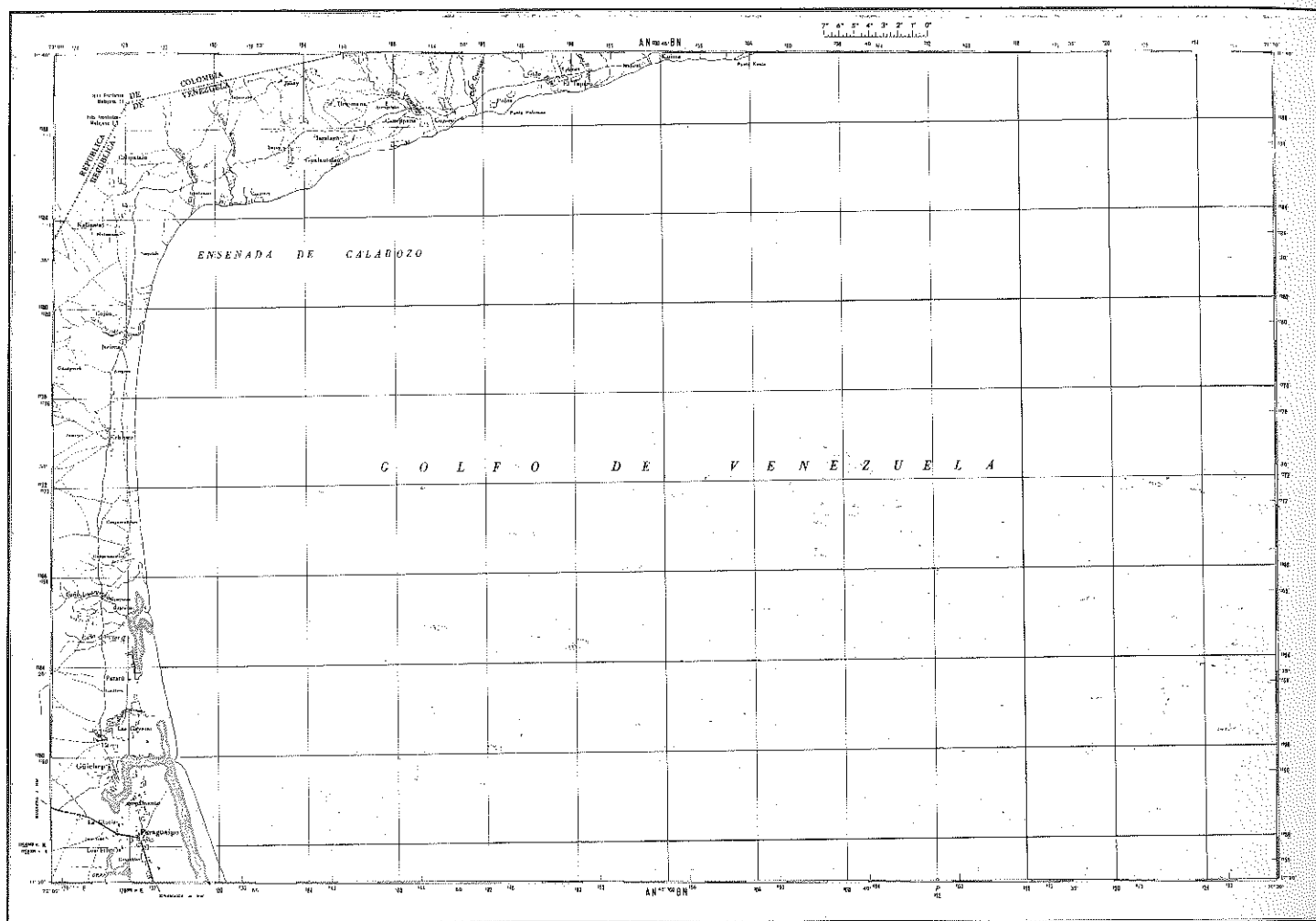
REPUBLICA DE VENEZUELA
MINISTERIO DE OBRAS PUBLICAS
DIRECCION DE CARTOGRAFIA NACIONAL

PUERTO CUMAREBO

LA REFERENCIA DE ESTE MAPA ES
HOJA 6350



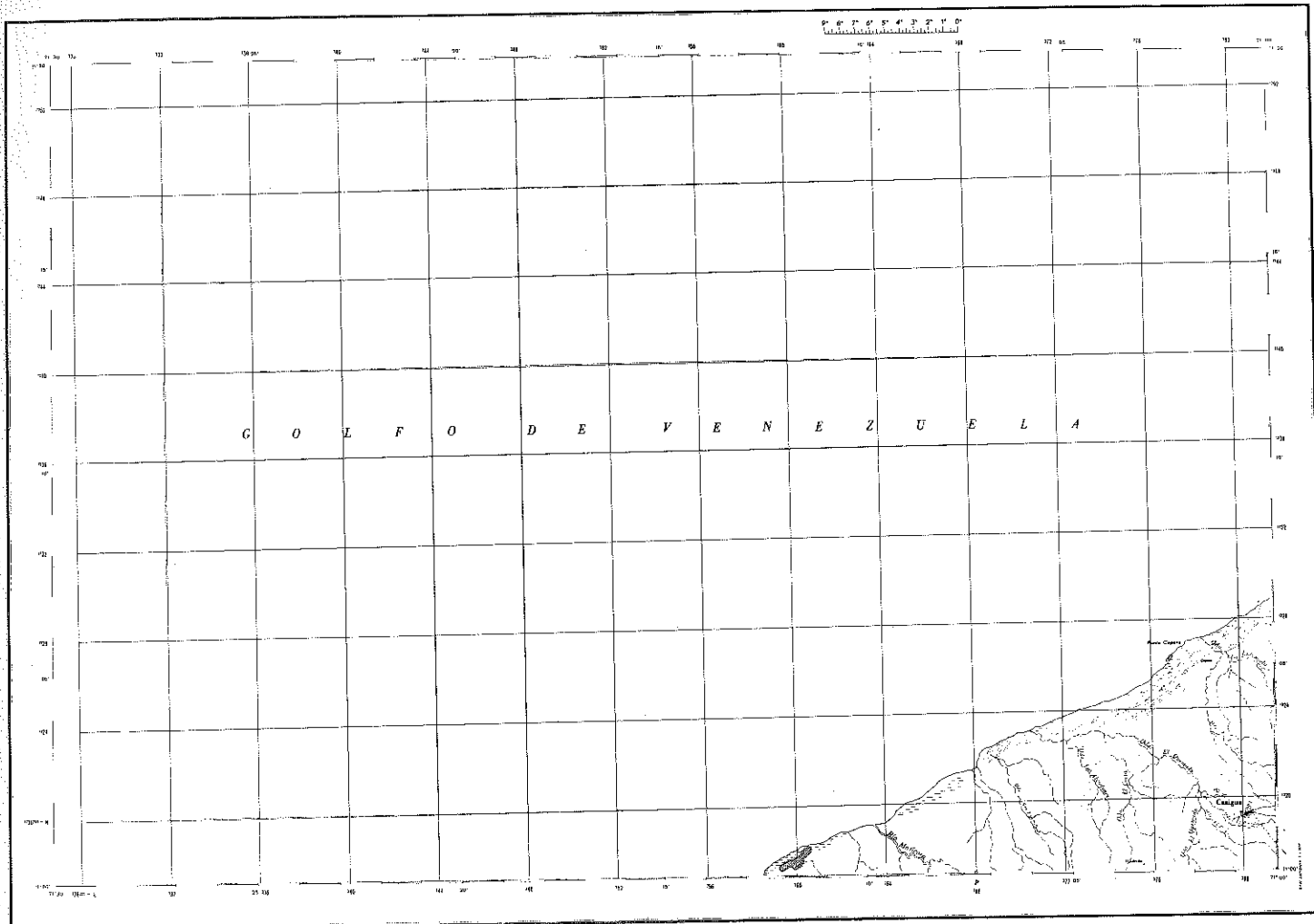
REPÚBLICA DE VENEZUELA
MINISTERIO DE OBRAS PÚBLICAS
DIRECCIÓN DE CARTOGRAFÍA NACIONAL



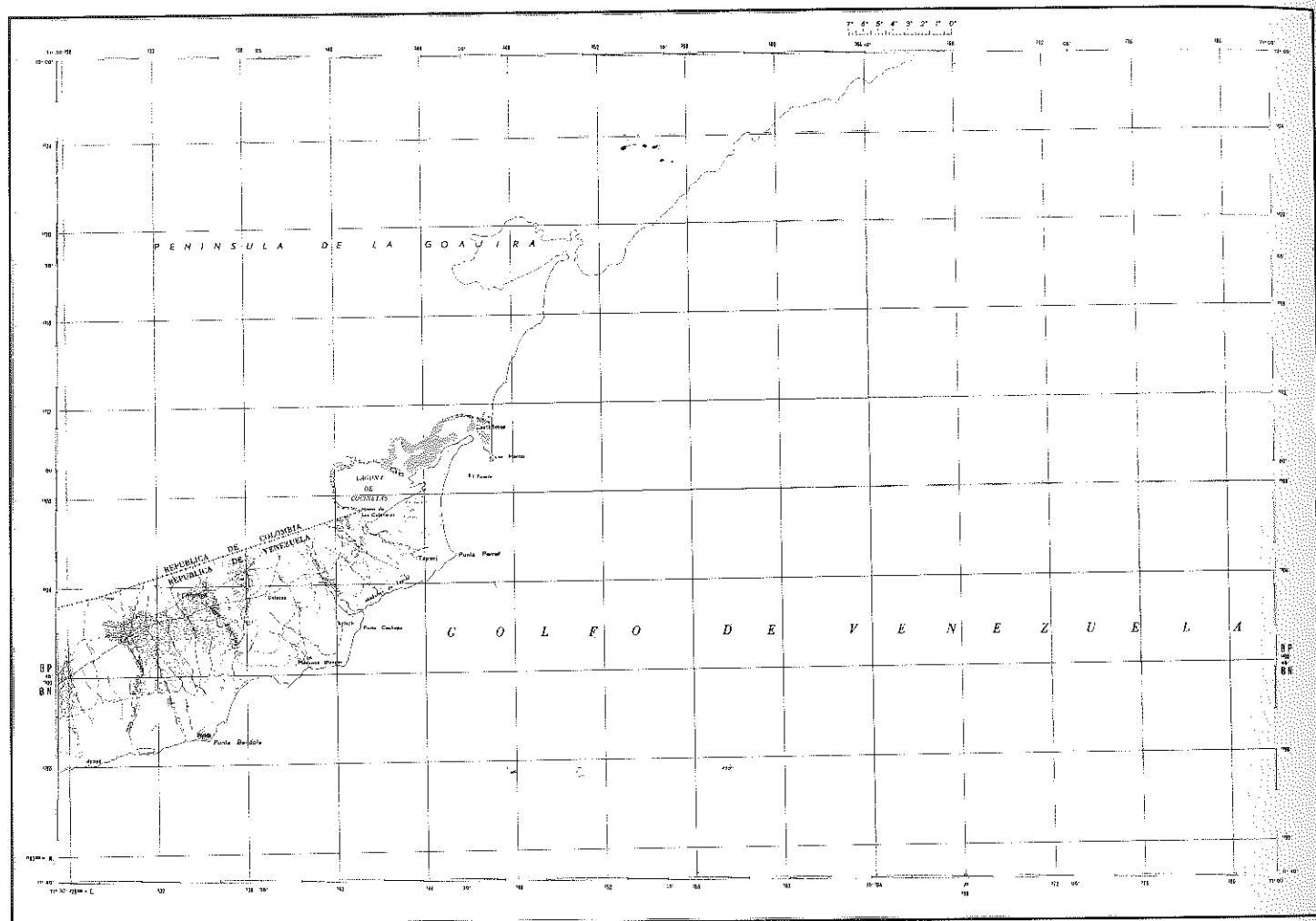
REPUBLICA DE VENEZUELA
MINISTERIO DE OBRAS PUBLICAS
DIRECCION DE CARTOGRAFIA NACIONAL

CASIGUA

LA REFERENCIA DE ESTE MAPA ES
HOJA 5949



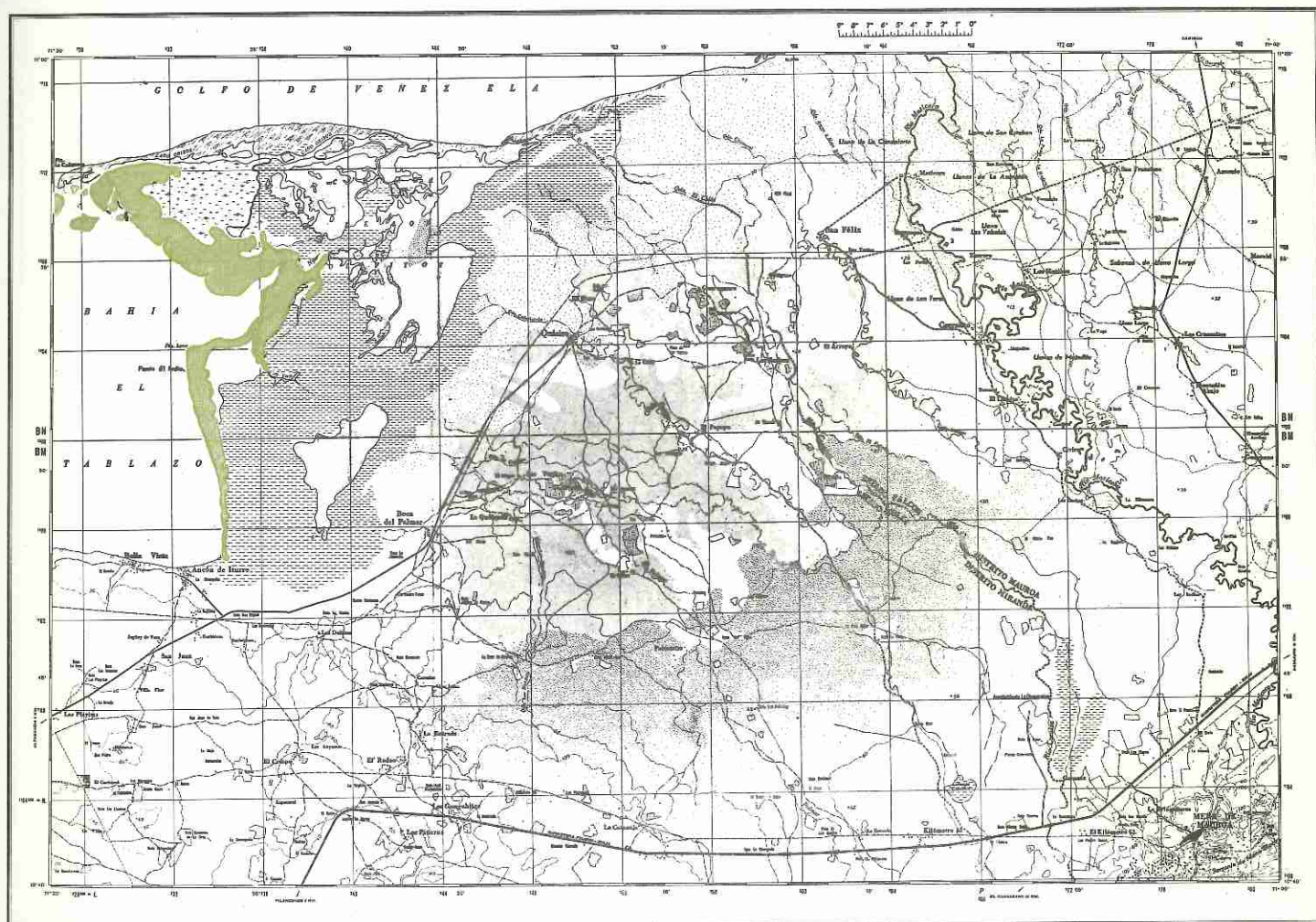
REPUBLICA DE VENEZUELA
MINISTERIO DE OBRAS PUBLICAS
DIRECCION DE CARTOGRAFIA NACIONAL



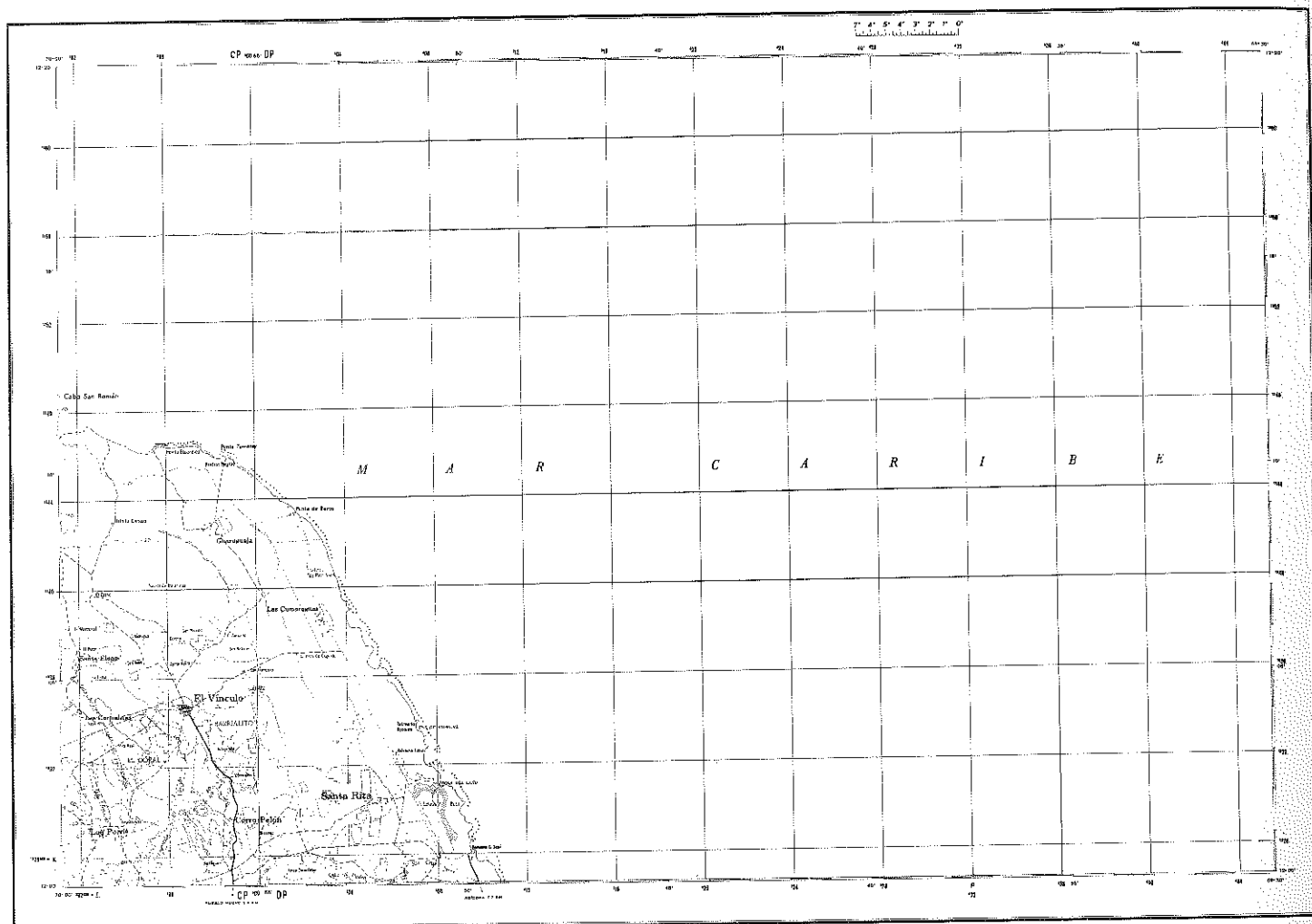
REPUBLICA DE VENEZUELA
MINISTERIO DE OBRAS PUBLICAS
DIRECCION DE CARTOGRAFIA NACIONAL

EL MENE

LA REFERENCIA DE ESTE MAPA ES
HOJA 5948



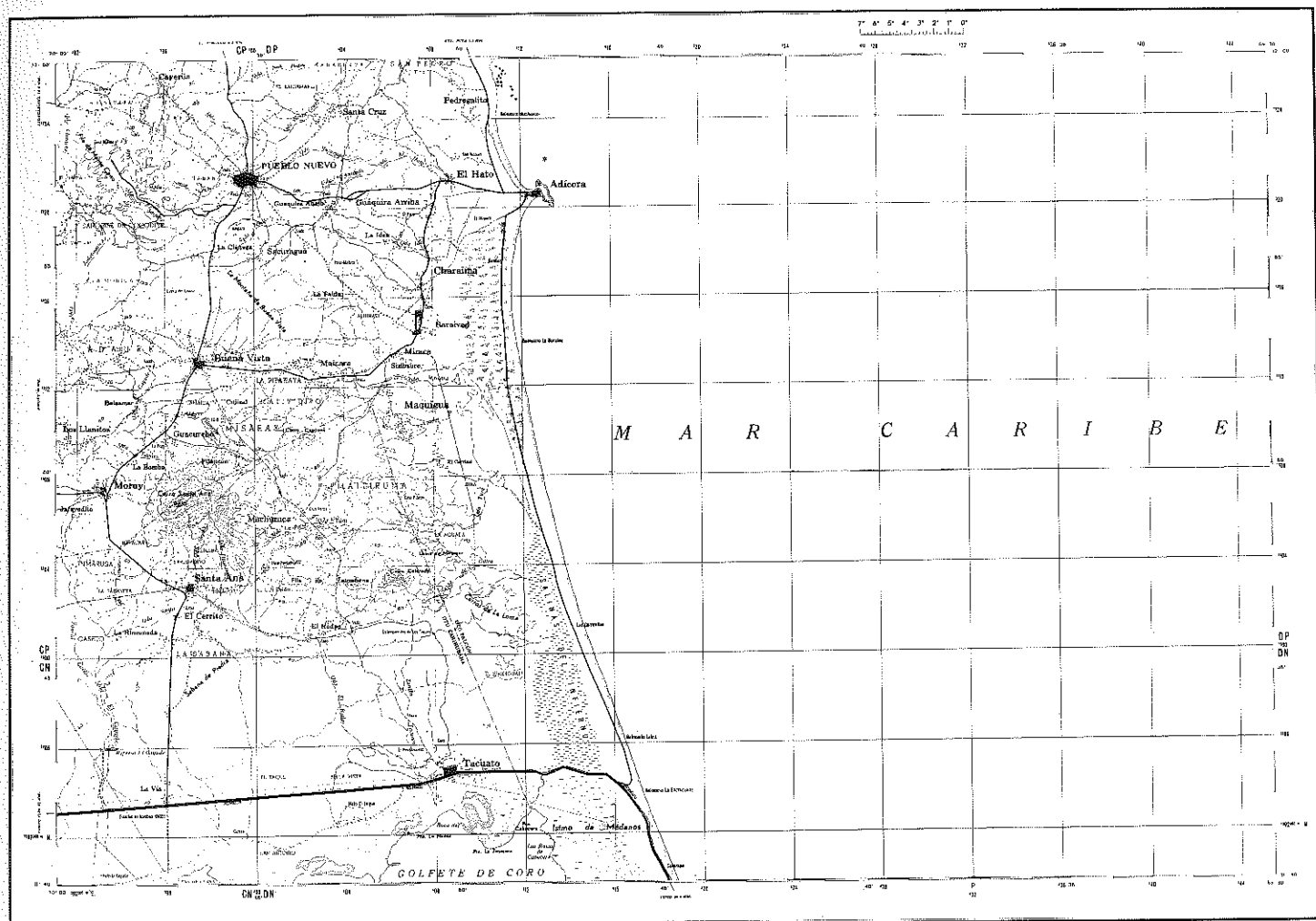
REPUBLICA DE VENEZUELA
MINISTERIO DE OBRAS PUBLICAS
DIRECCION DE CARTOGRAFIA NACIONAL



REPUBLICA DE VENEZUELA
MINISTERIO DE OBRAS PUBLICAS
DIRECCION DE CARTOGRAFIA NACIONAL

PUEBLO NUEVO

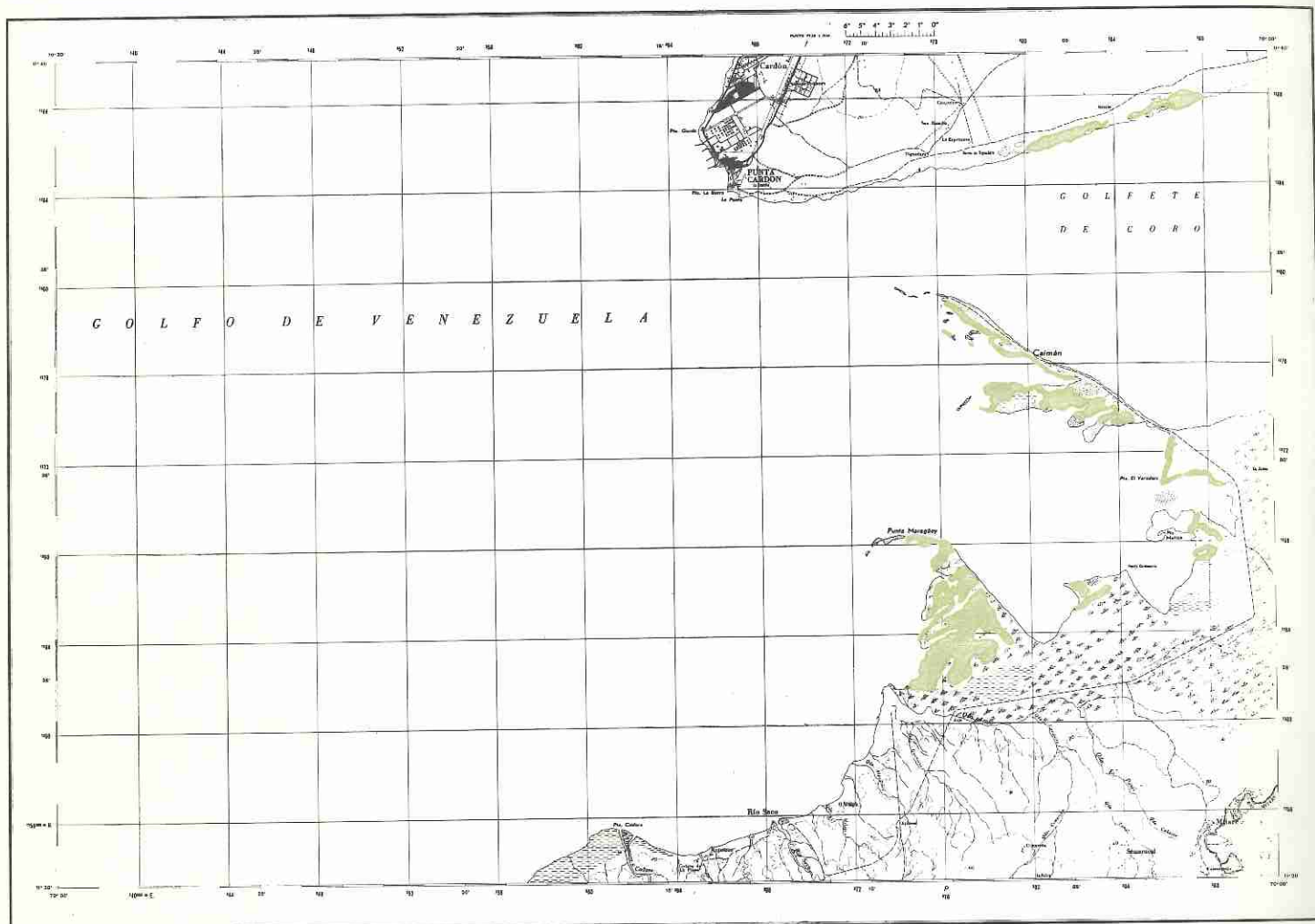
LA REFERENCIA DE ESTE MAPA ES
HOJA 6251



REPUBLICA DE VENEZUELA
MINISTERIO DE OBRAS PUBLICAS
DIRECCION DE CARTOGRAFIA NACIONAL

PUNTA CARDON

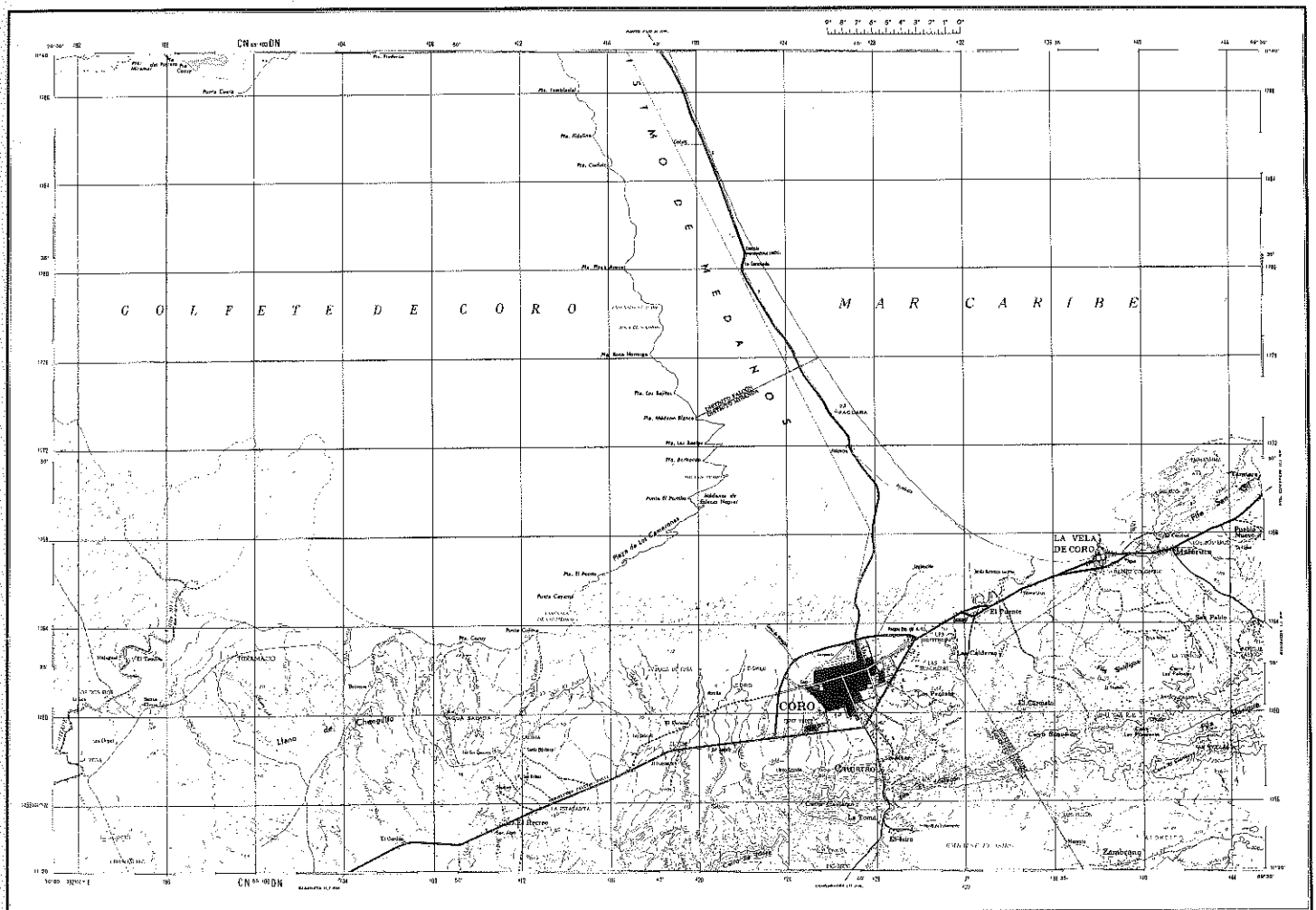
LA REFERENCIA DE ESTE MAPA ES
HOJA 6150



REPUBLICA DE VENEZUELA
MINISTERIO DE OBRAS PUBLICAS
DIRECCION DE CARTOGRAFIA NACIONAL

CORO

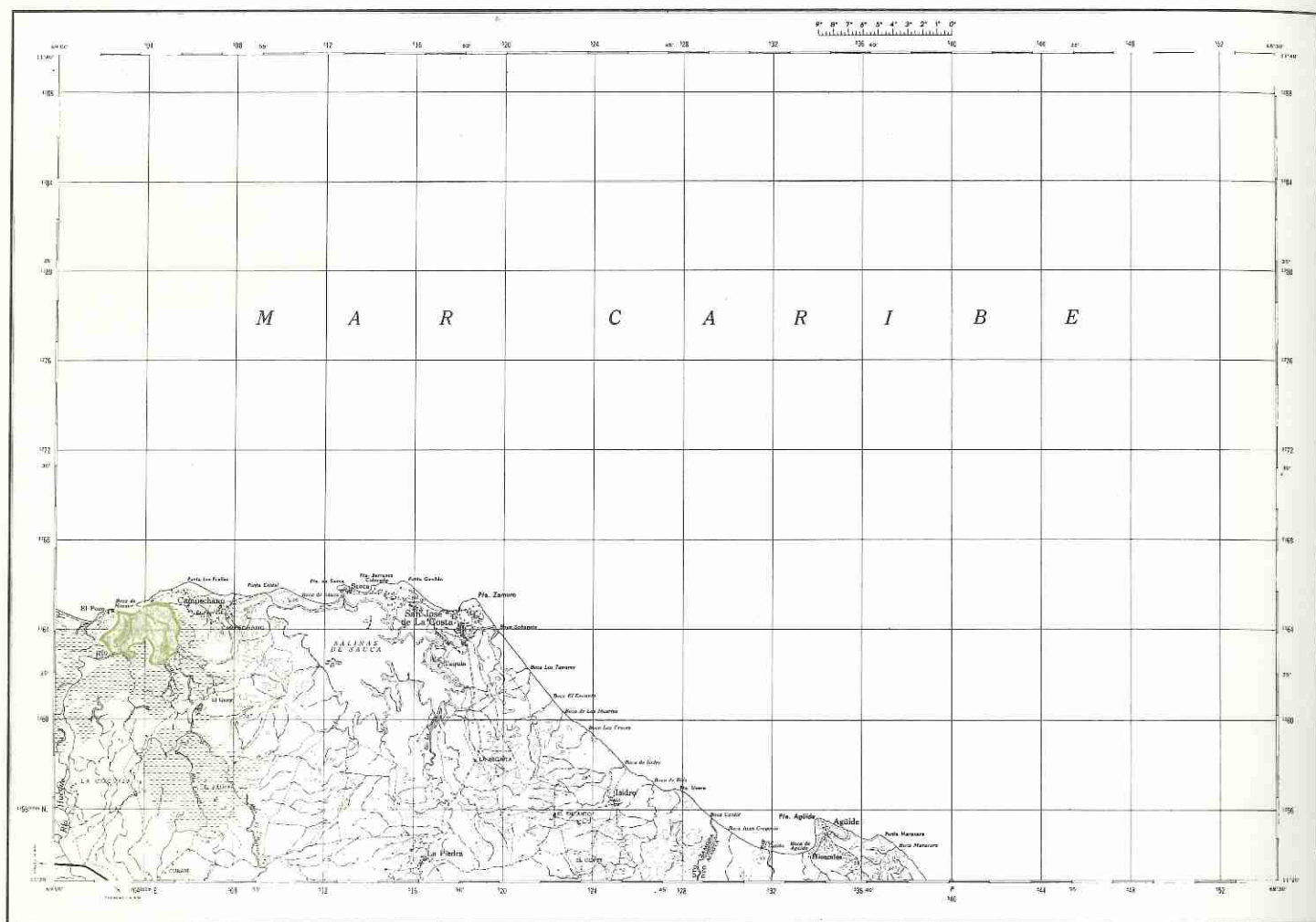
LA REFERENCIA DE ESTE MAPA ES
HOJA 6250



REPUBLICA DE VENEZUELA
MINISTERIO DE OBRAS PUBLICAS
DIRECCION DE CARTOGRAFIA NACIONAL

SAN JOSE DE LA COSTA

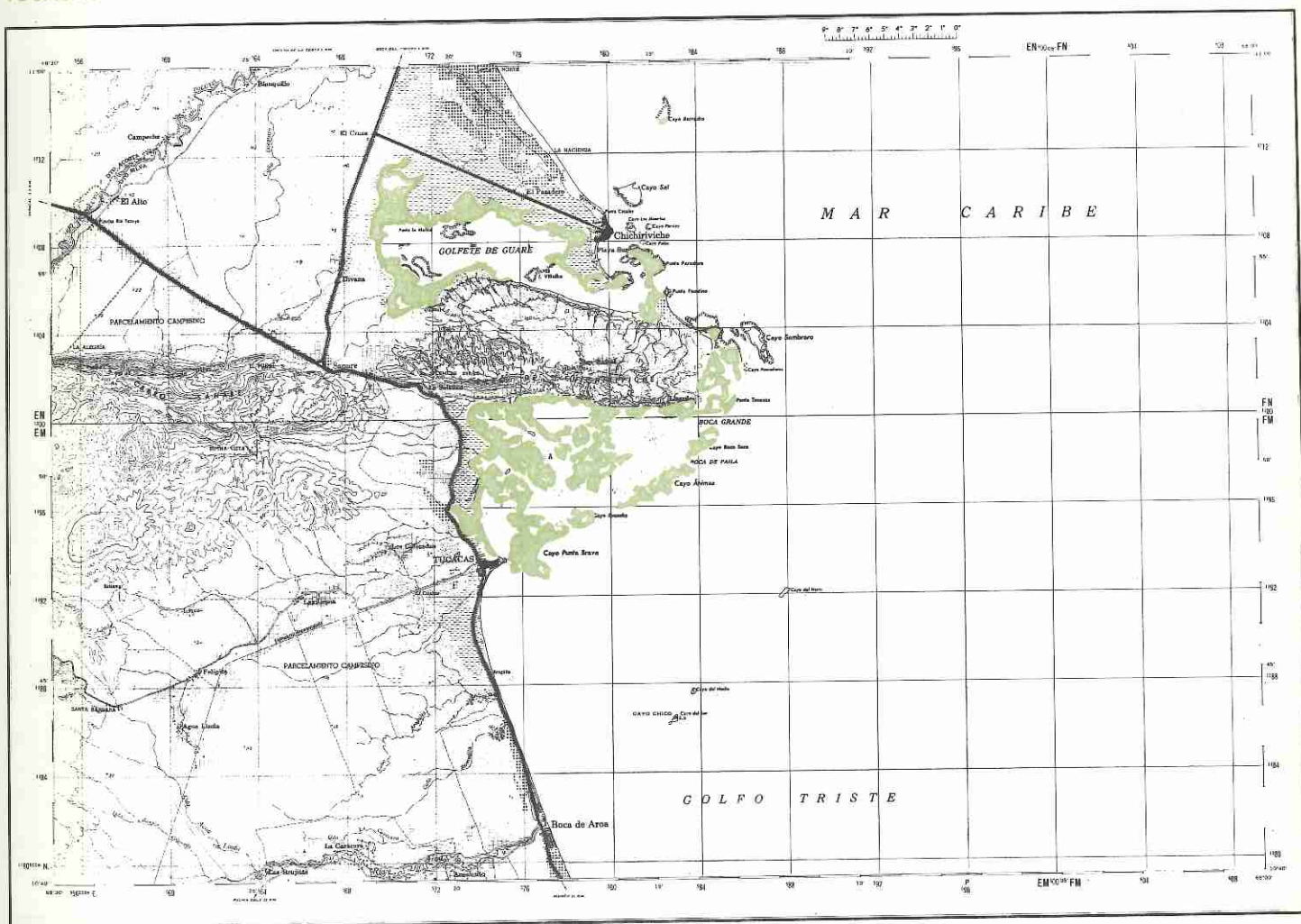
LA REFERENCIA DE ESTE MAPA ES
HOJA 6450



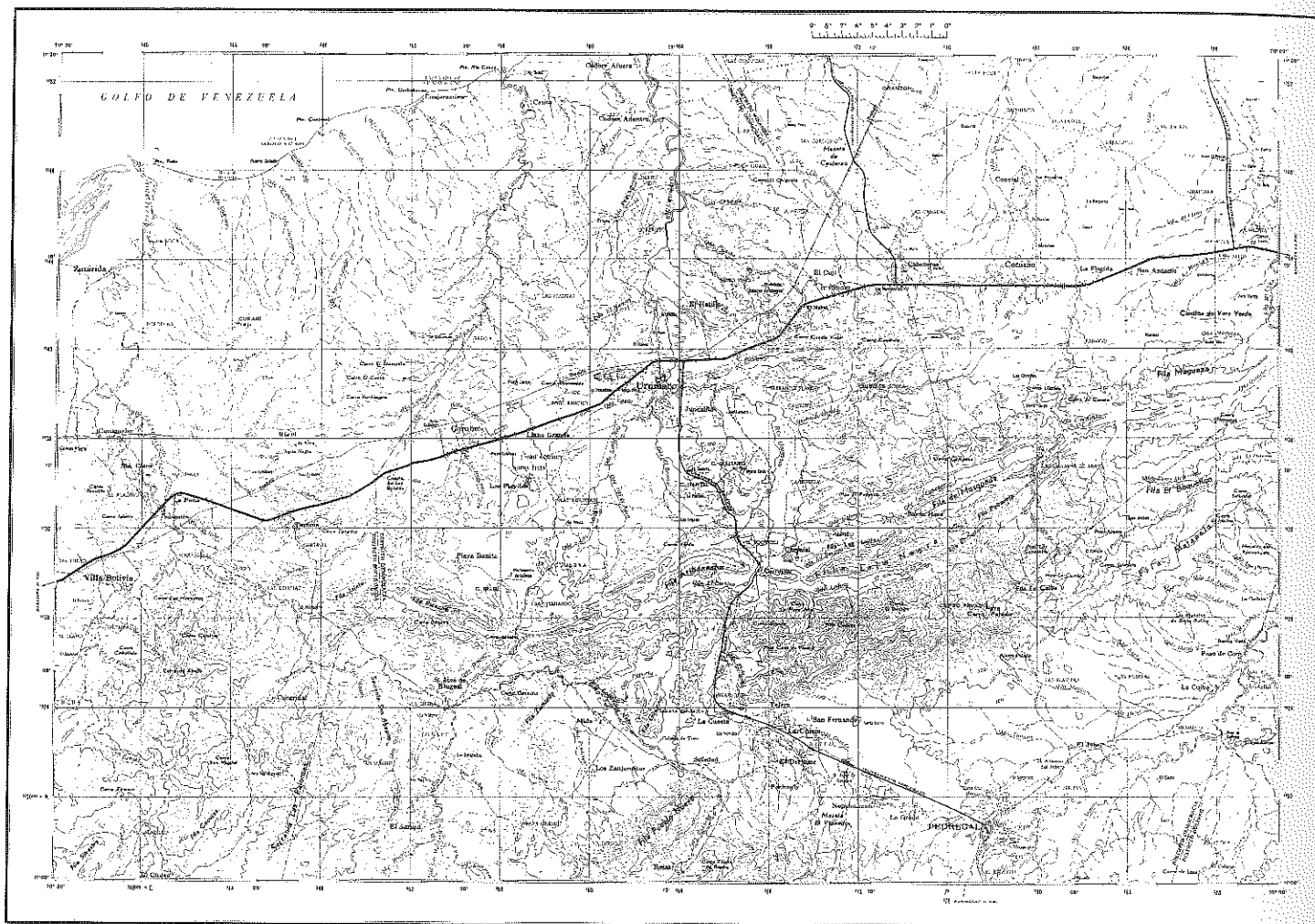
REPUBLICA DE VENEZUELA
MINISTERIO DE OBRAS PUBLICAS
DIRECCION DE CARTOGRAFIA NACIONAL

TUCACAS

LA REFERENCIA DE ESTE MAPA ES
HOJA 6548



REPUBLICA DE VENEZUELA
MINISTERIO DE OBRAS PUBLICAS
DIRECCION DE CARTOGRAFIA NACIONAL

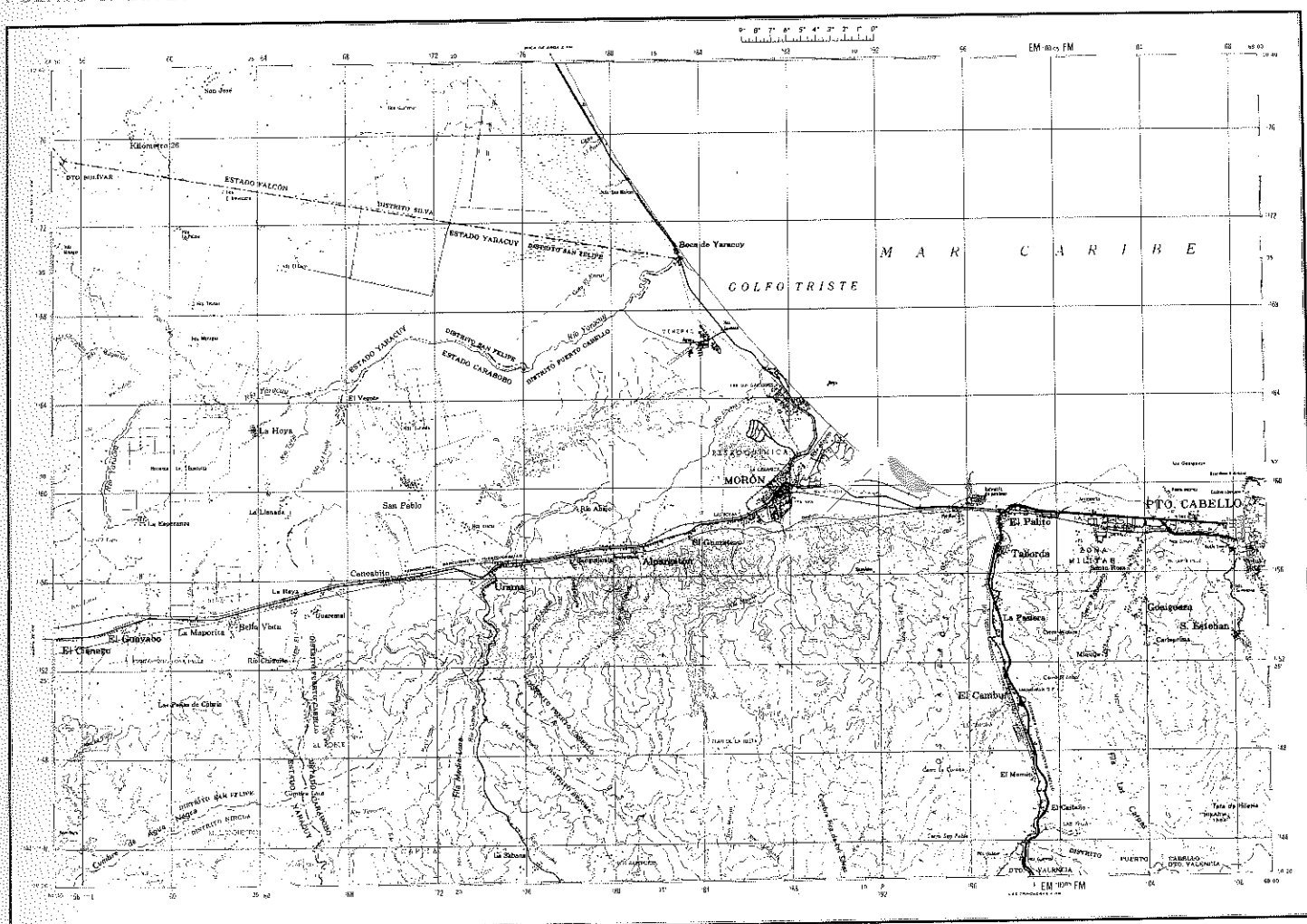


REPUBLICA DE VENEZUELA
MINISTERIO DE OBRAS PUBLICAS
DIRECCION DE CARTOGRAFIA NACIONAL

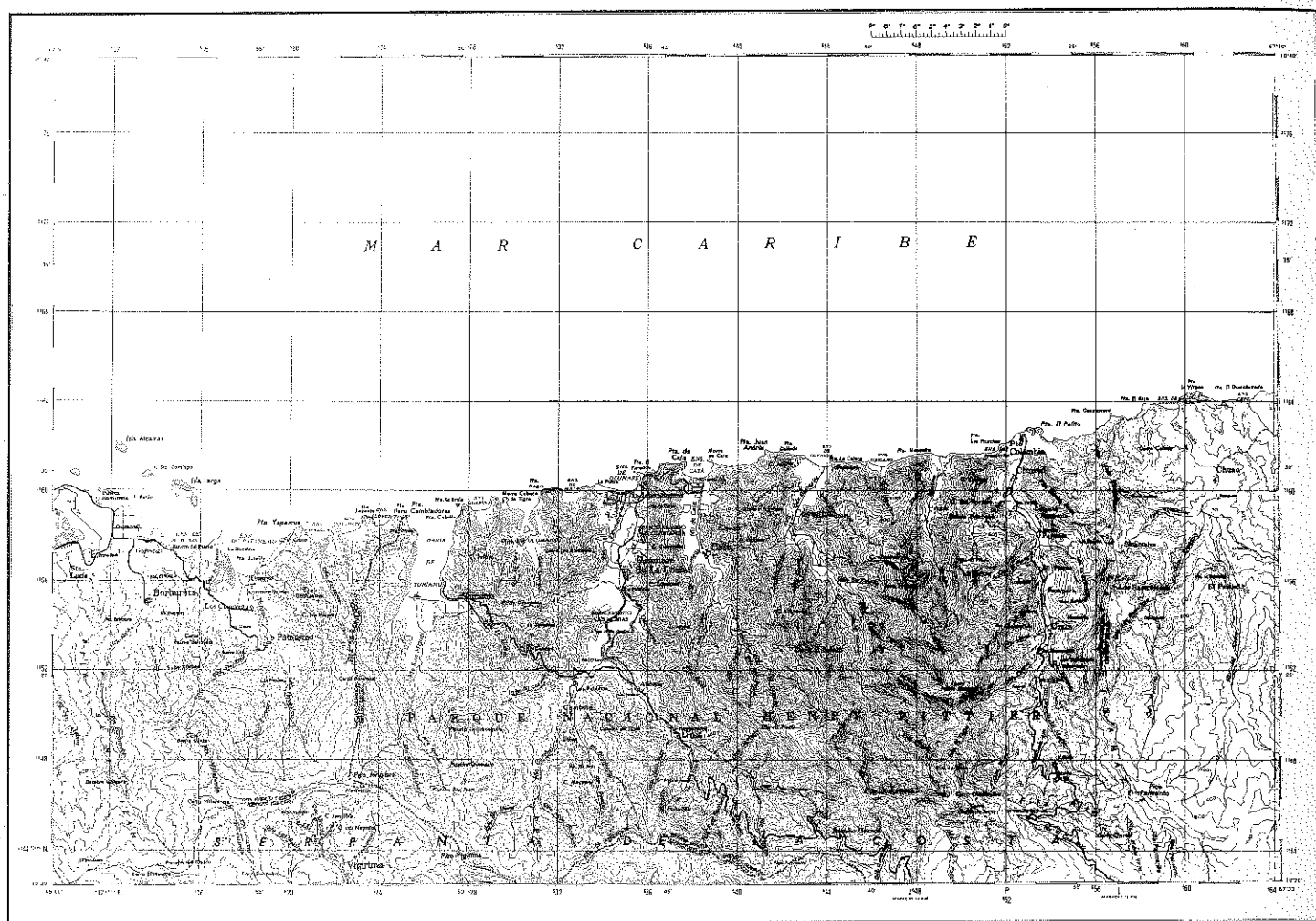
Región Central

PUERTO CABELLO

LA REFERENCIA DE ESTE MAPA ES
HOJA 6547



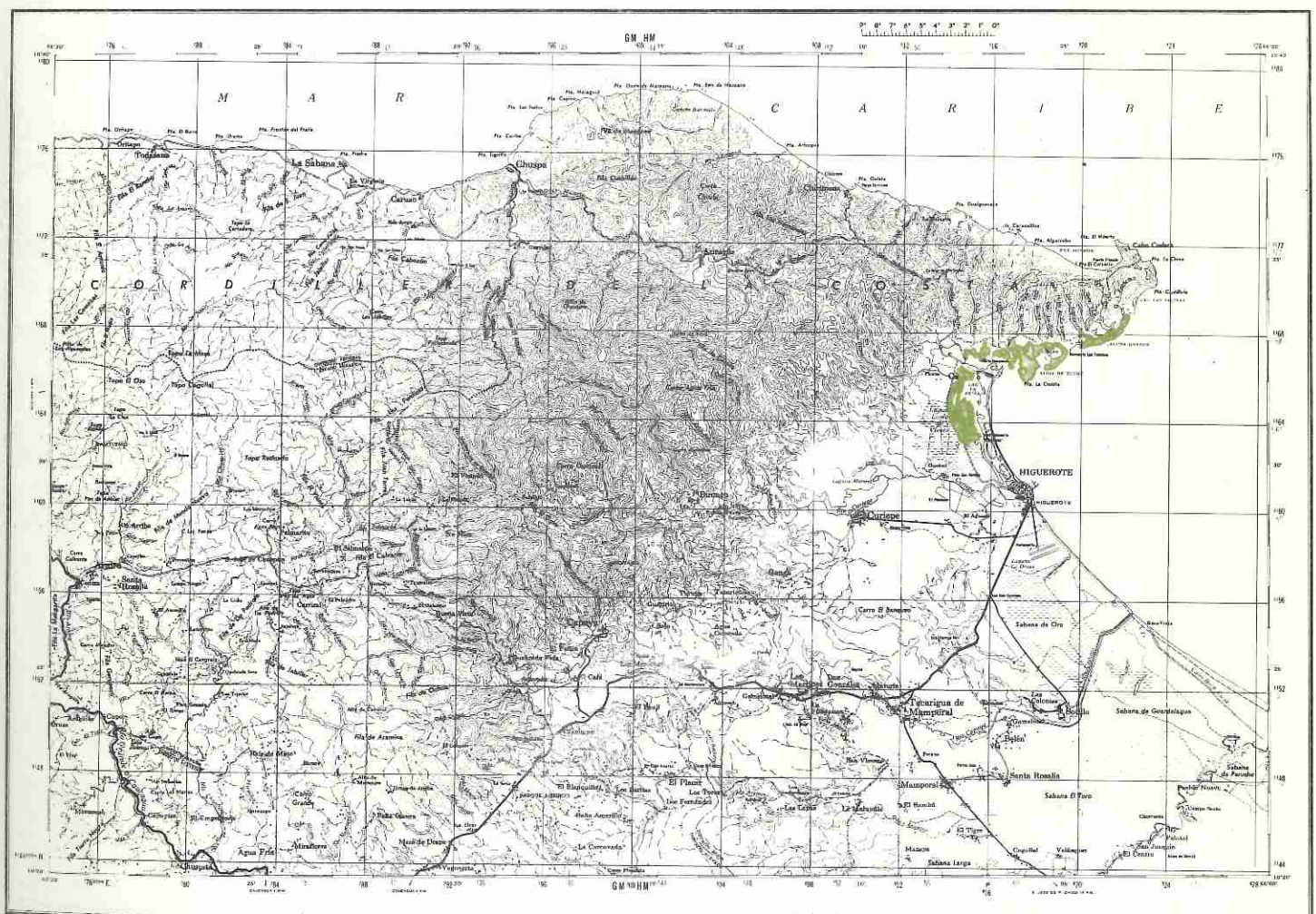
REPUBLICA DE VENEZUELA
MINISTERIO DE OBRAS PUBLICAS
DIRECCION DE CARTOGRAFIA NACIONAL



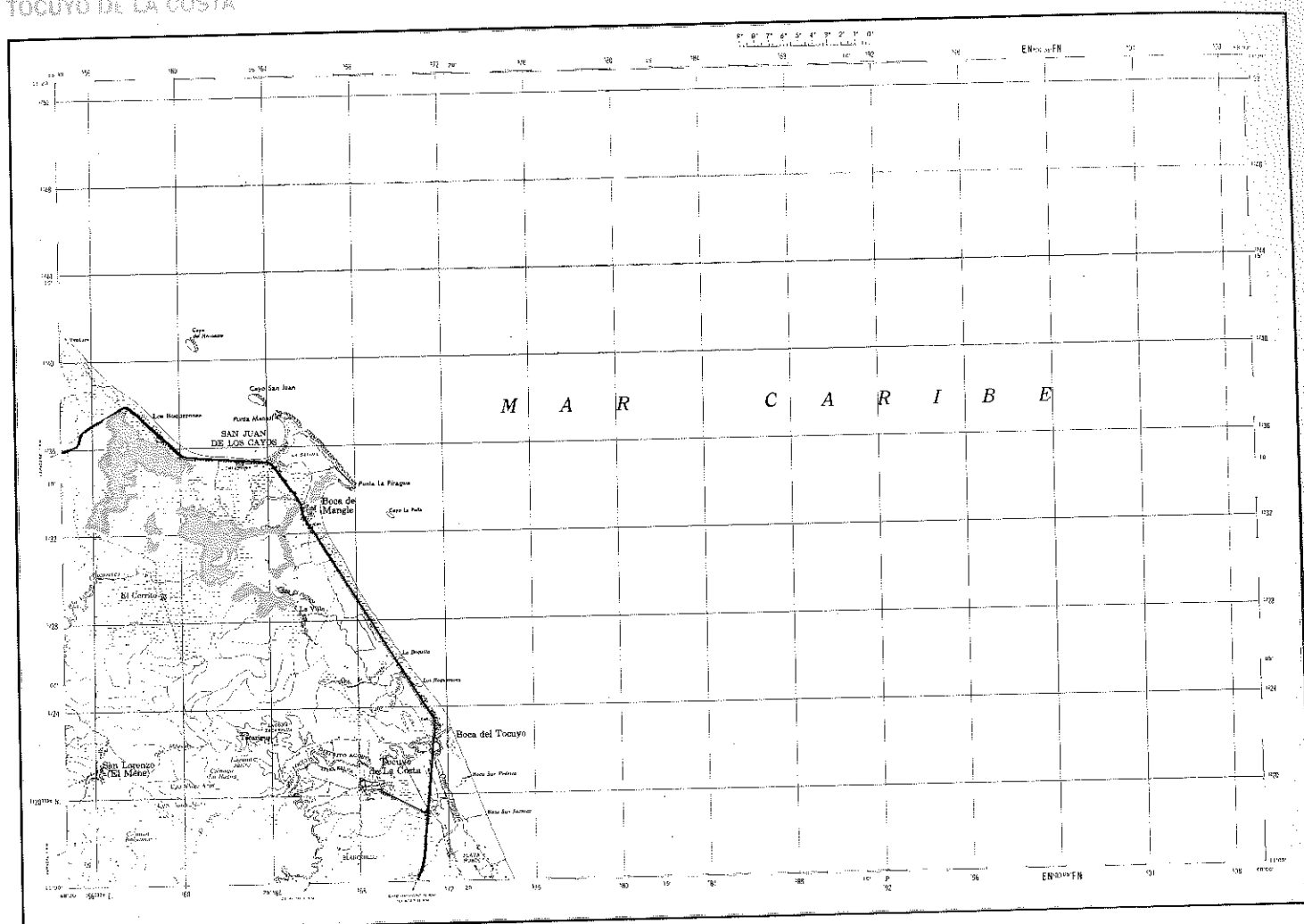
REPUBLICA DE VENEZUELA
MINISTERIO DE OBRAS PUBLICAS
DIRECCION DE CARTOGRAFIA NACIONAL

HIGUEROTE

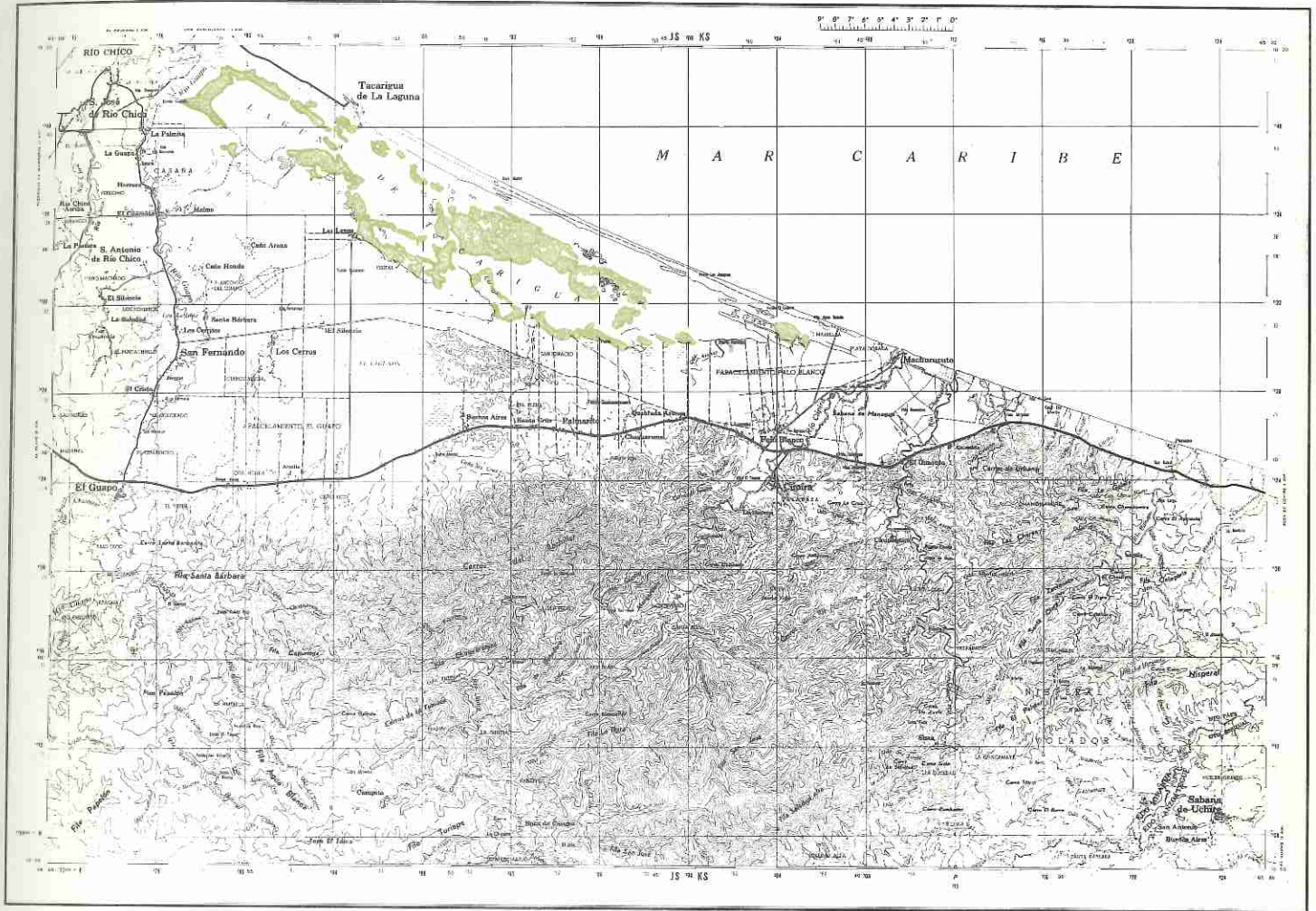
LA REFERENCIA DE ESTE MAPA ES
HOJA 6947



REPUBLICA DE VENEZUELA
MINISTERIO DE OBRAS PUBLICAS
DIRECCION DE CARTOGRAFIA NACIONAL

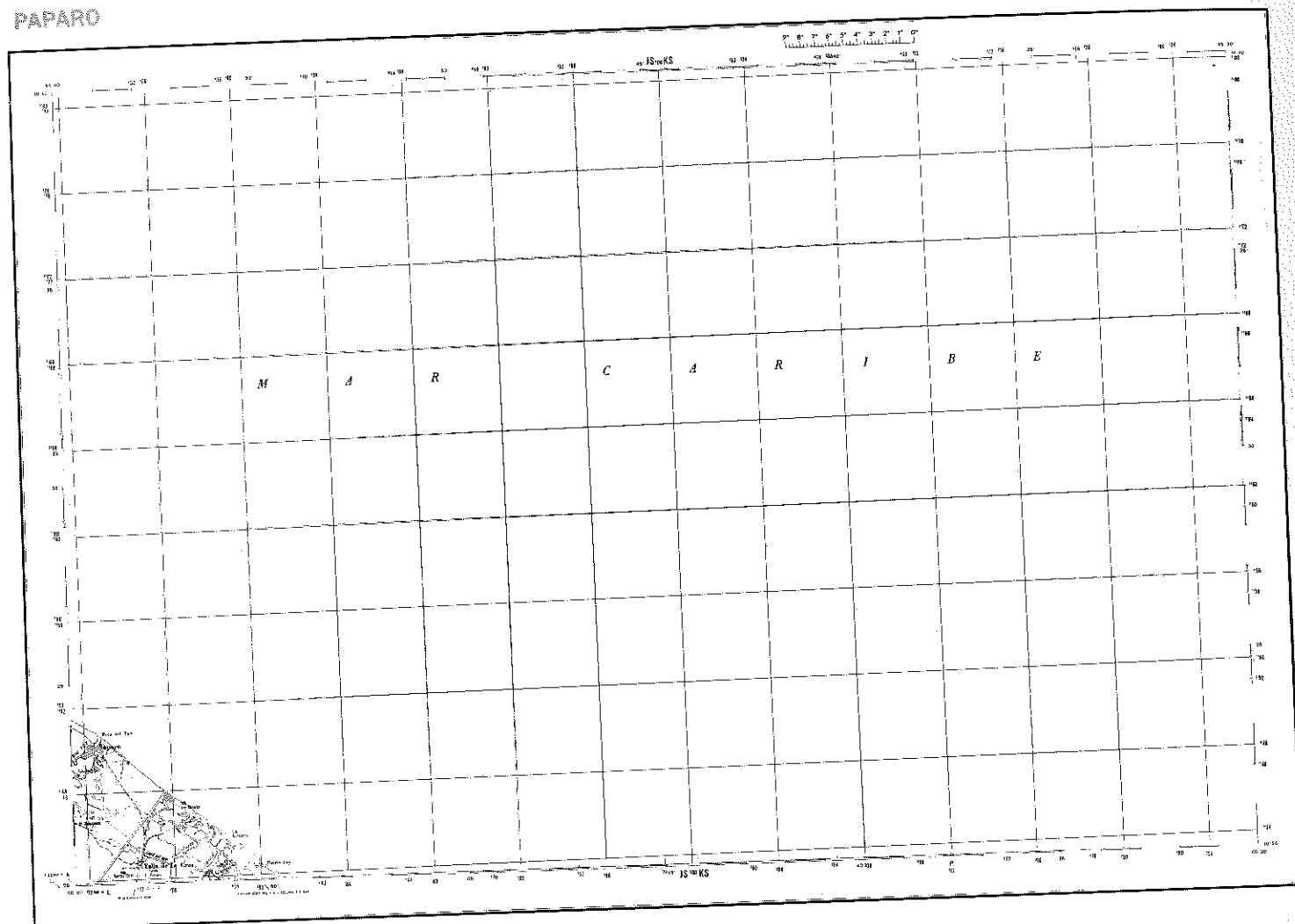


20



REPUBLICA DE VENEZUELA
MINISTERIO DE OBRAS PUBLICAS
DIRECCION DE CARTOGRAFIA NACIONAL

PAPARO

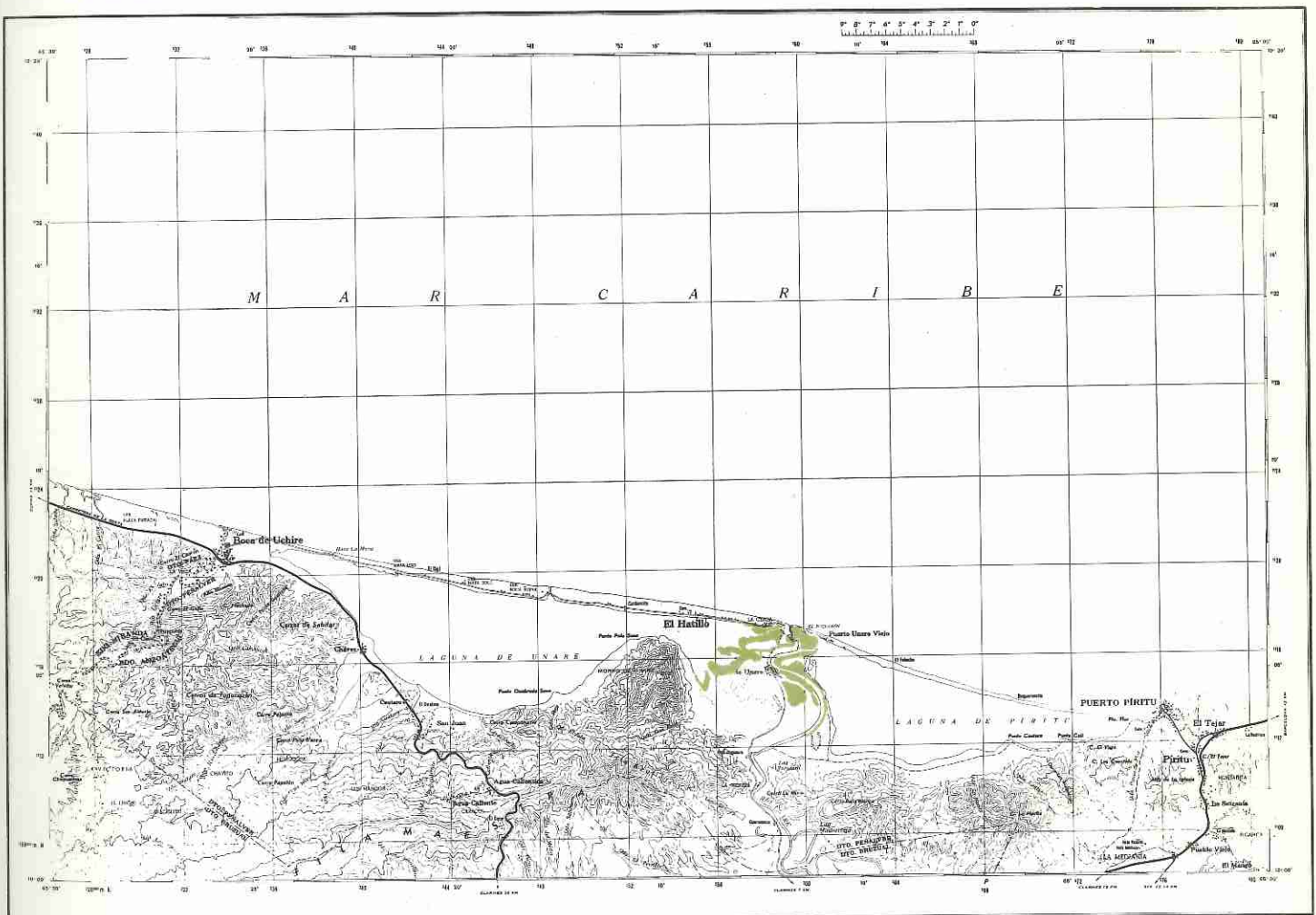


REPUBLICA DE VENEZUELA
MINISTERIO DE OBRAS PUBLICAS
DIRECCION DE CARTOGRAFIA NACIONAL

Región Centro-Oriental

PUERTO PIRITU

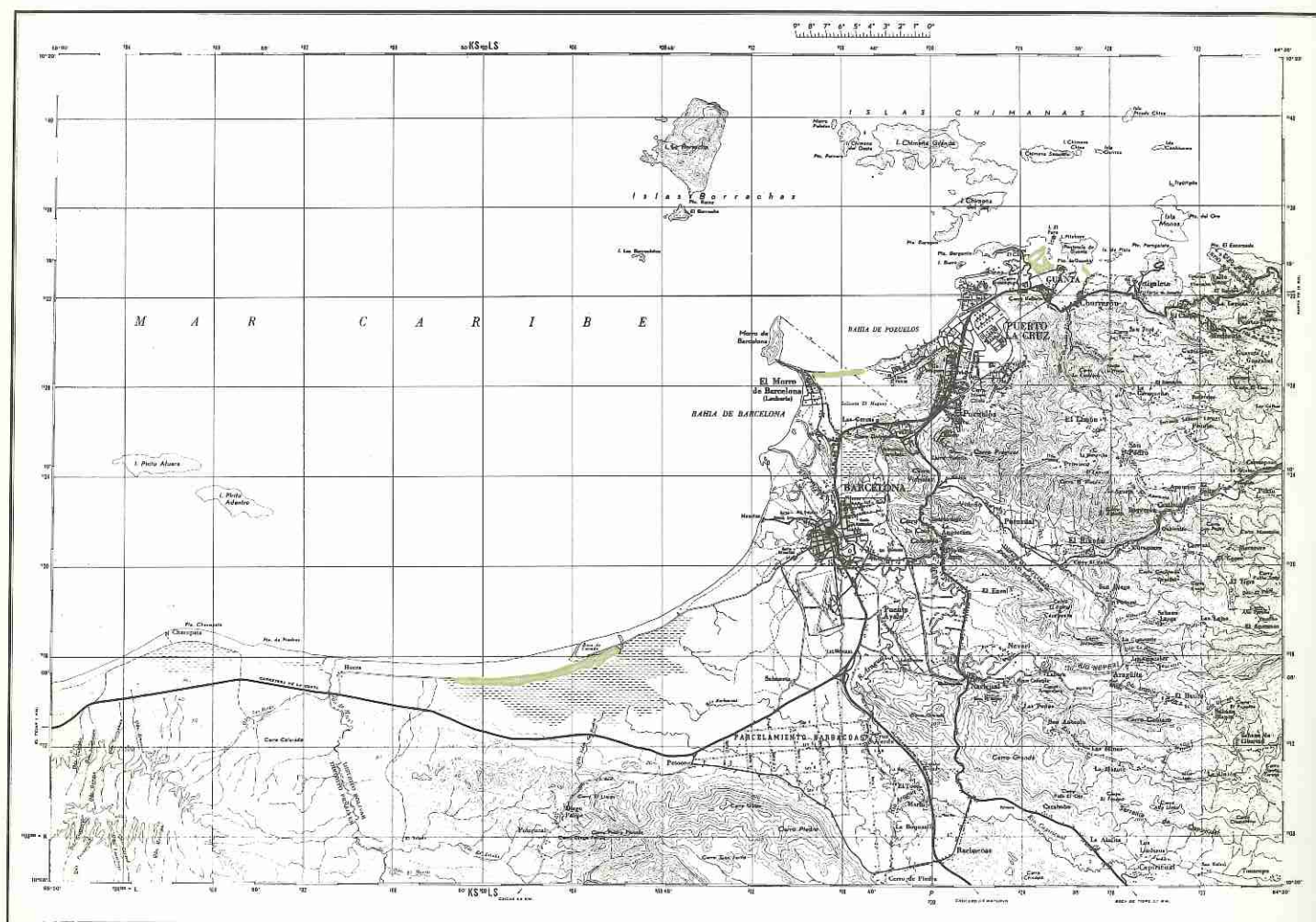
LA REFERENCIA DE ESTE MAPA ES
HOJA 7146



REPÚBLICA DE VENEZUELA
MINISTERIO DE OBRAS PÚBLICAS
DIRECCIÓN DE CARTOGRAFÍA NACIONAL

BARCELONA

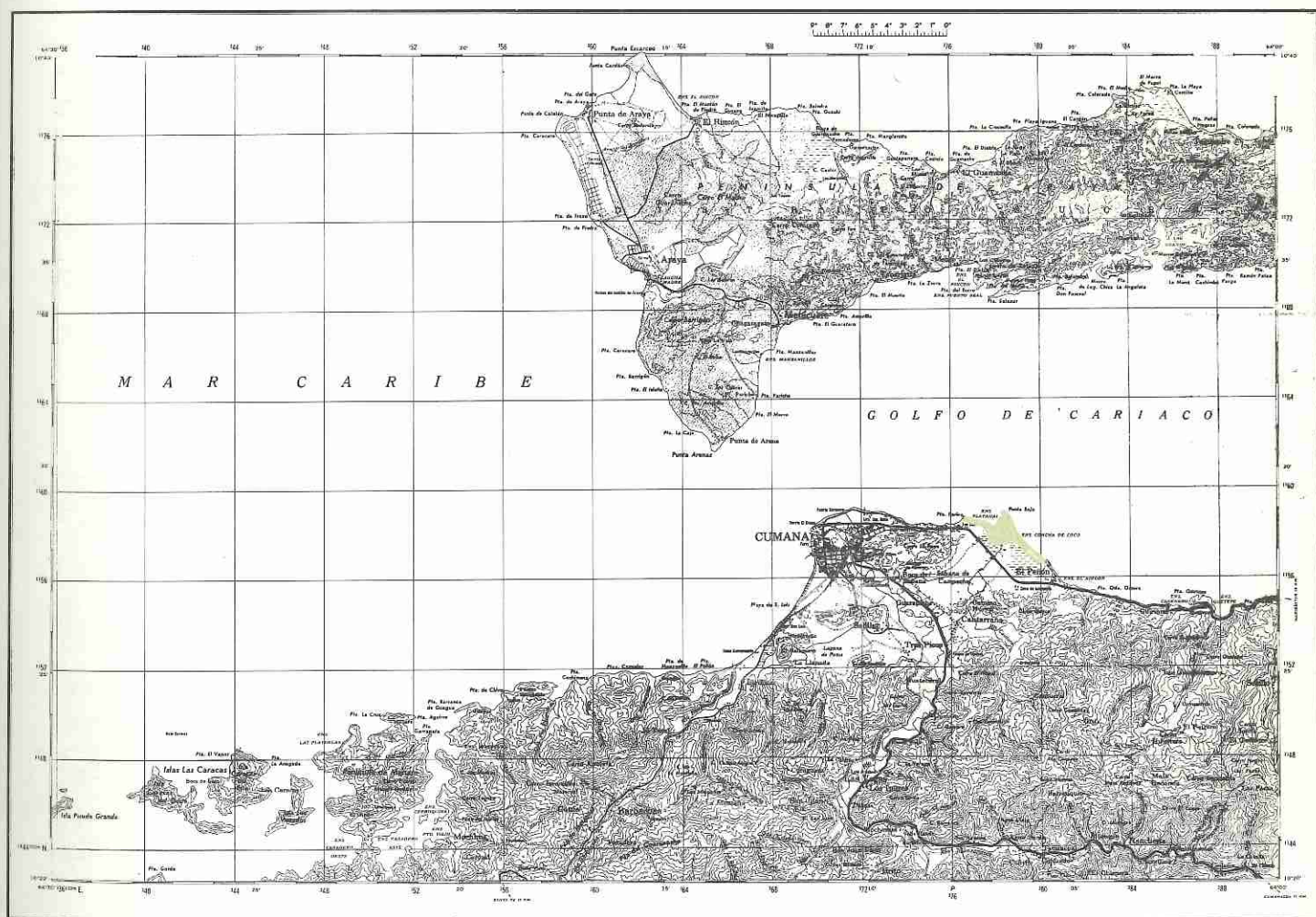
LA REFERENCIA DE ESTE MAPA ES
HOJA 7246



REPUBLICA DE VENEZUELA
MINISTERIO DE OBRAS PUBLICAS
DIRECCION DE CARTOGRAFIA NACIONAL

CUMANA

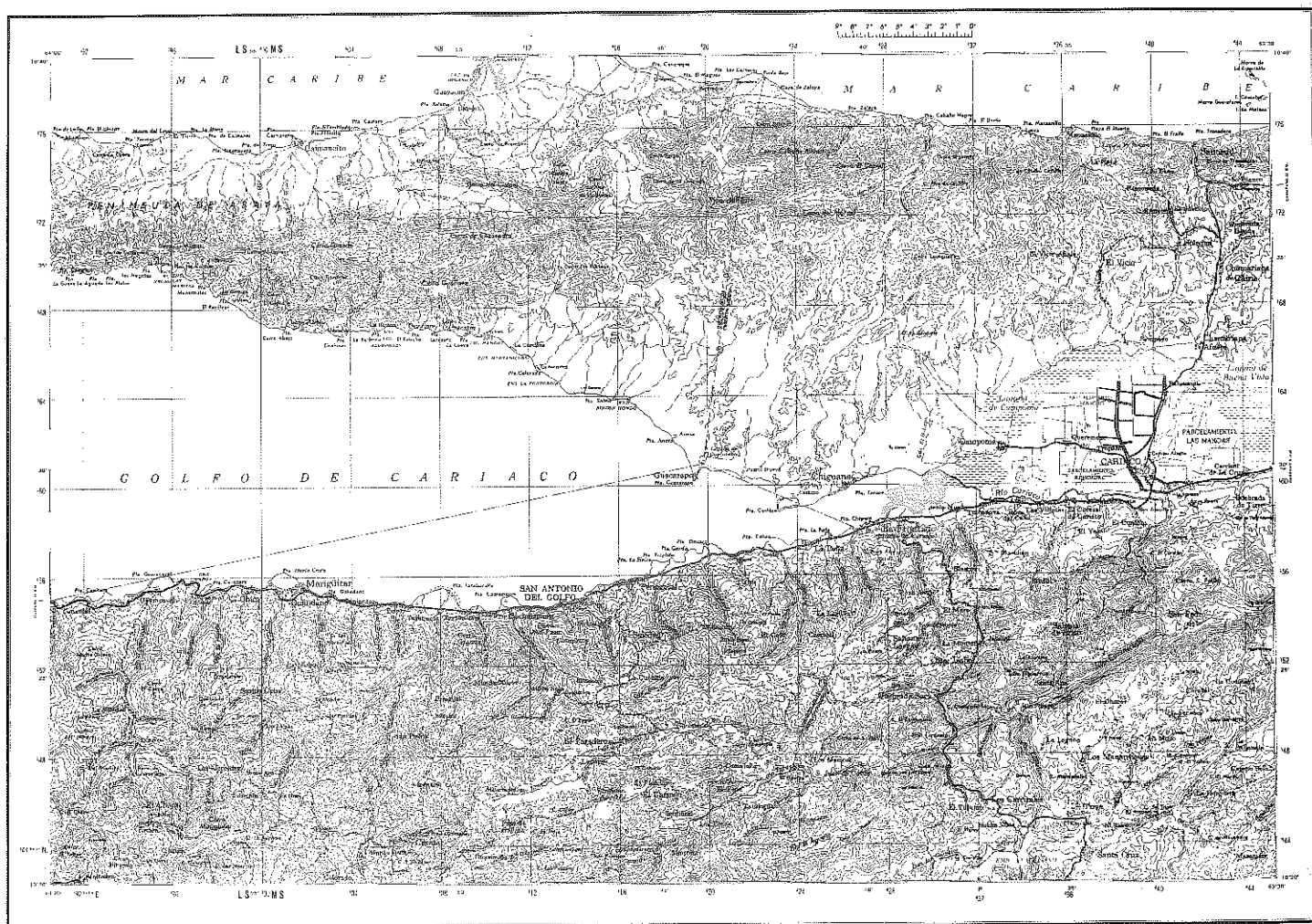
LA REFERENCIA DE ESTE MAPA ES
HOJA 7347



REPUBLICA DE VENEZUELA
MINISTERIO DE OBRAS PUBLICAS
DIRECCION DE CARTOGRAFIA NACIONAL

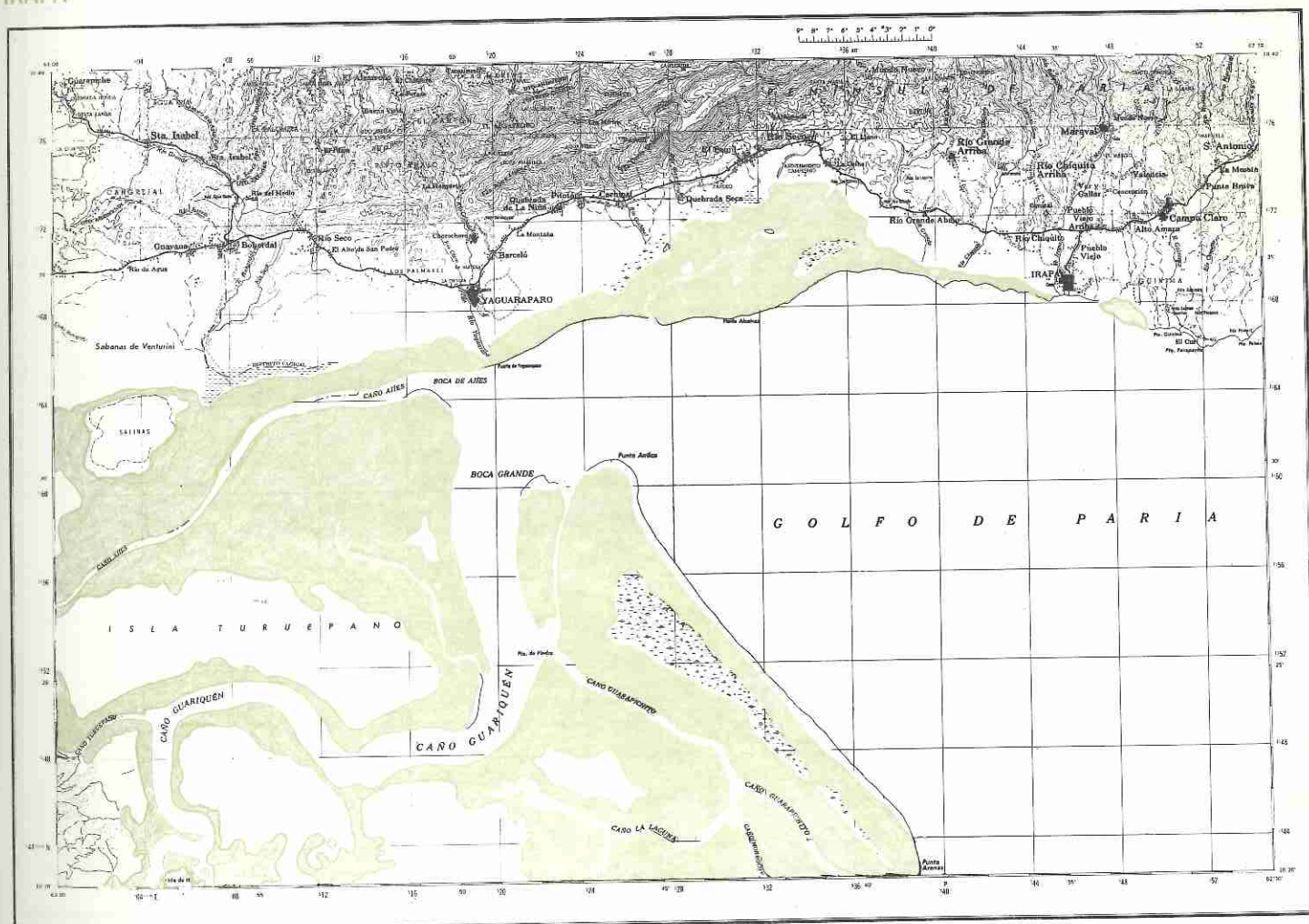
CARIACO

LA REFERENCIA DE ESTE MAPA ES
HOJA 7447



REPUBLICA DE VENEZUELA
MINISTERIO DE OBRAS PUBLICAS
DIRECCION DE CARTOGRAFIA NACIONAL

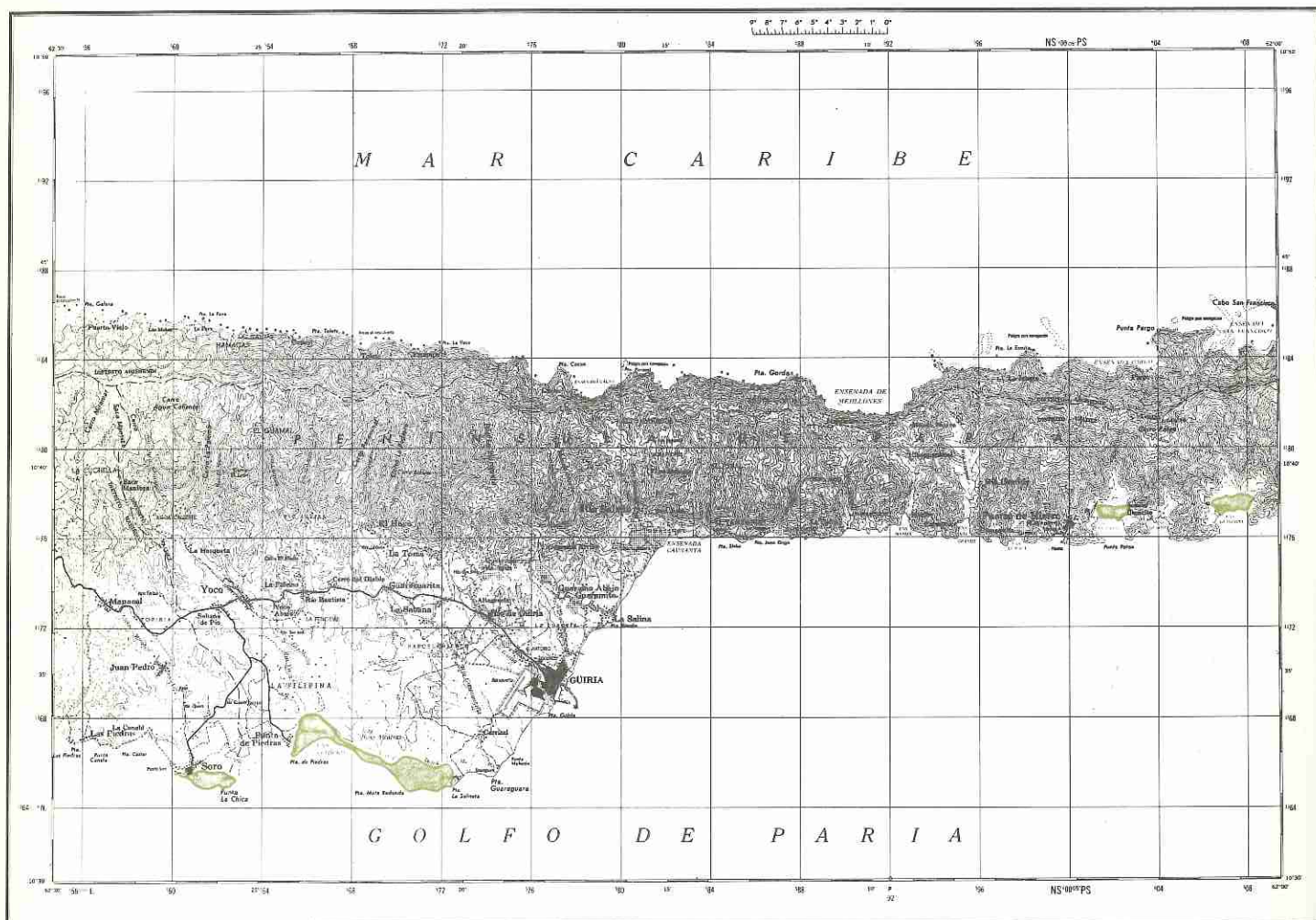
LA REFERENCIA DE ESTE MAPA ES
HOJA 7647



REPUBLICA DE VENEZUELA
MINISTERIO DE OBRAS PUBLICAS
DIRECCION DE CARTOGRAFIA NACIONAL

GUIRIA

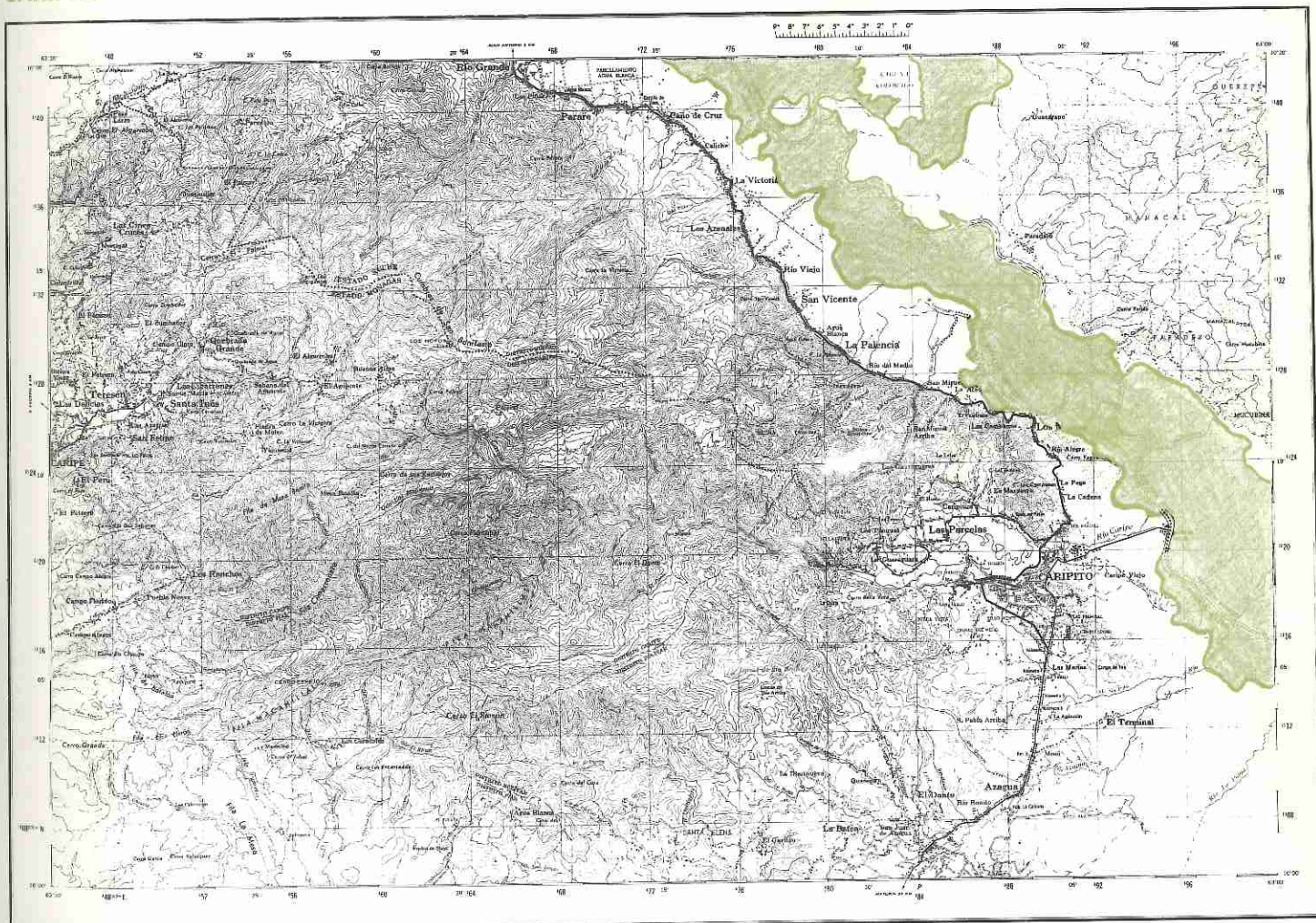
LA REFERENCIA DE ESTE MAPA ES
HOJA 7747-7748



REPUBLICA DE VENEZUELA
MINISTERIO DE OBRAS PUBLICAS
DIRECCION DE CARTOGRAFIA NACIONAL

CARIPITO

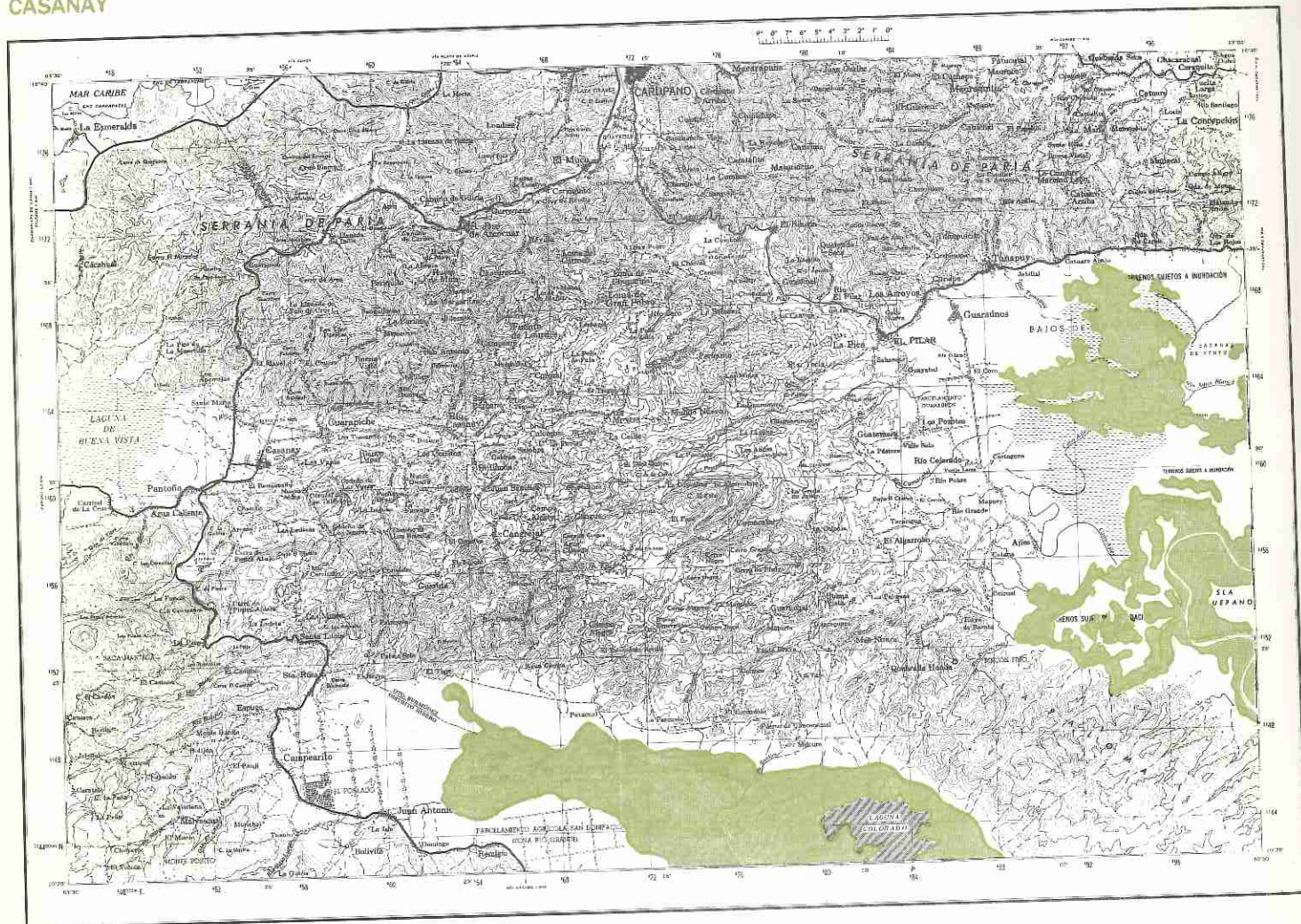
LA REFERENCIA DE ESTE MAPA ES
HOJA 7546



REPUBLICA DE VENEZUELA
MINISTERIO DE OBRAS PUBLICAS
DIRECCION DE CARTOGRAFIA NACIONAL

CASANAY

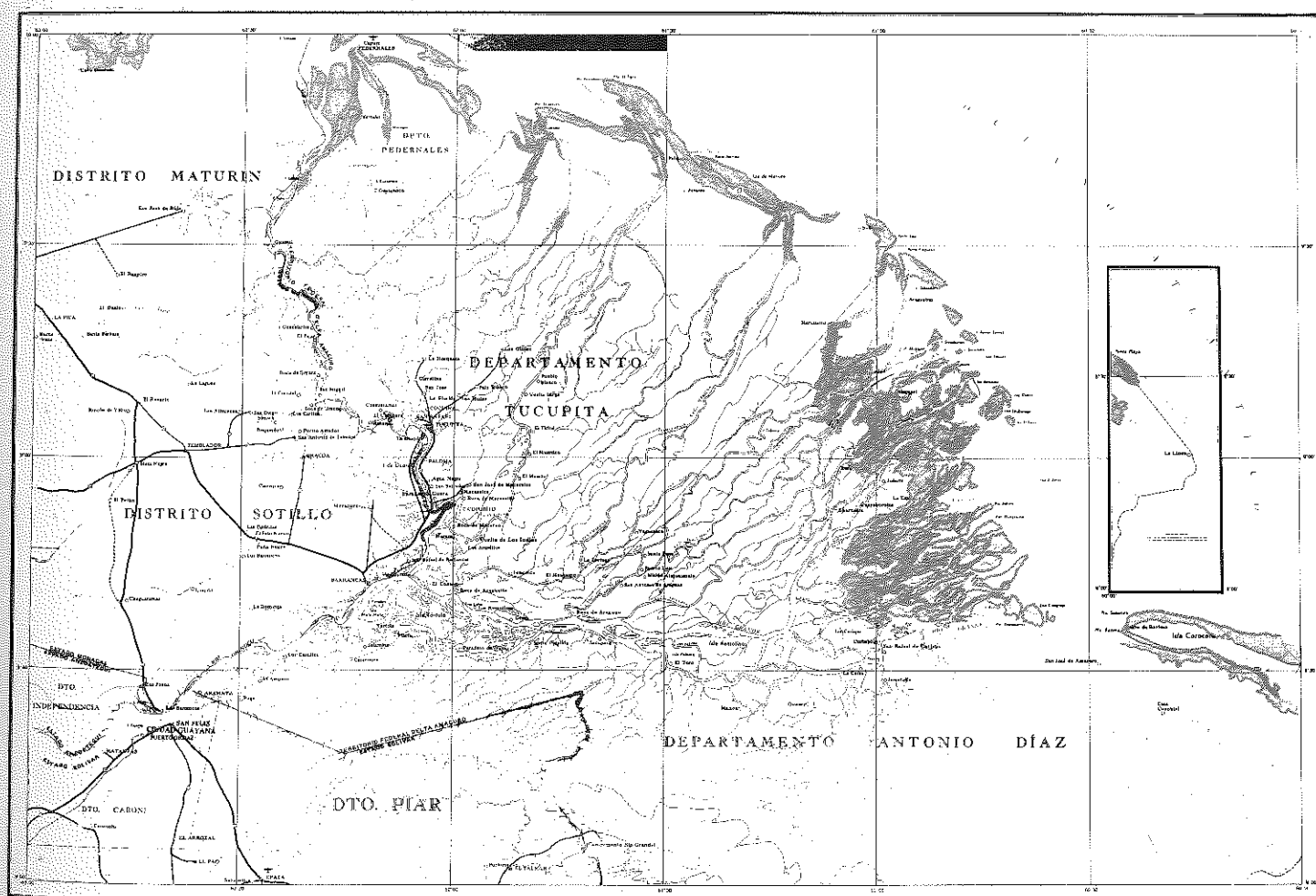
LA REFERENCIA DE ESTE MAPA ES
HOJA 7547



REPUBLICA DE VENEZUELA
MINISTERIO DE OBRAS PUBLICAS
DIRECCION DE CARTOGRAFIA NACIONAL

Ciudad Guayana

LA REFERENCIA DE ESTE MAPA ES
NC - 20-II

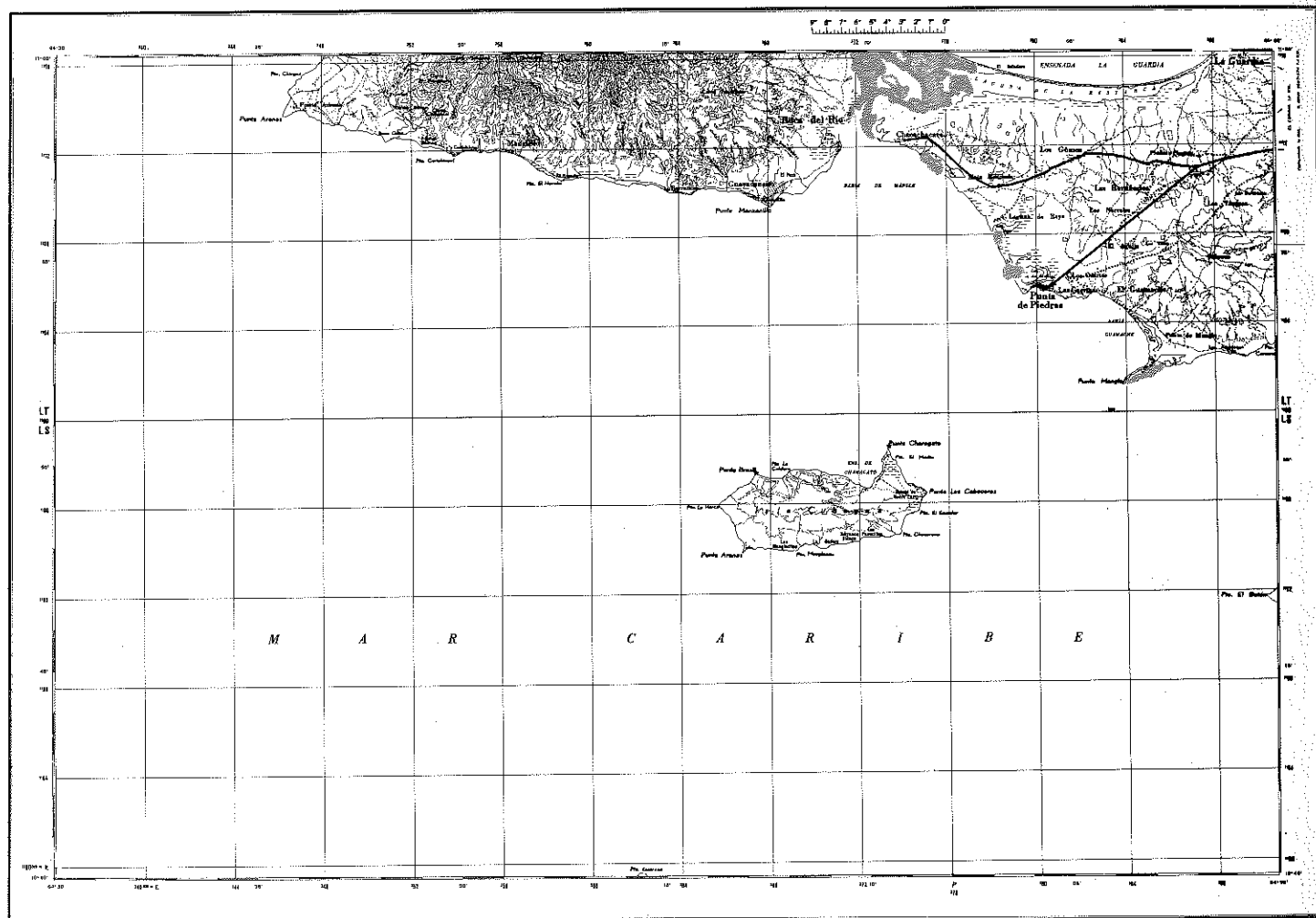


REPUBLICA DE VENEZUELA
MINISTERIO DE OBRAS PUBLICAS
DIRECCION DE CARTOGRAFIA NACIONAL

Región Insular

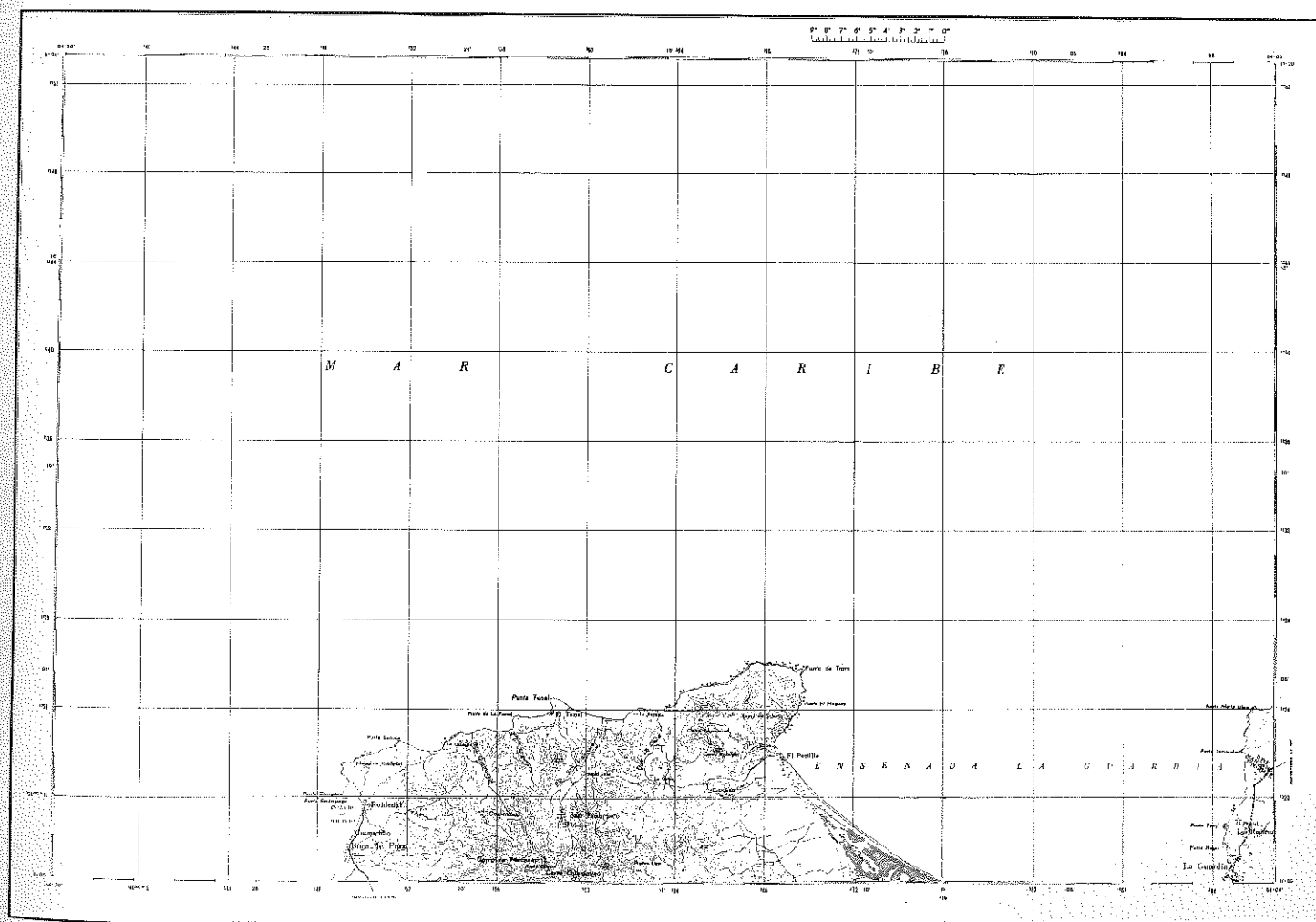
MACANAO SUR

LA REFERENCIA DE ESTE MAPA ES
HOJA 7348



REPUBLICA DE VENEZUELA
MINISTERIO DE OBRAS PUBLICAS
DIRECCION DE CARTOGRAFIA NACIONAL

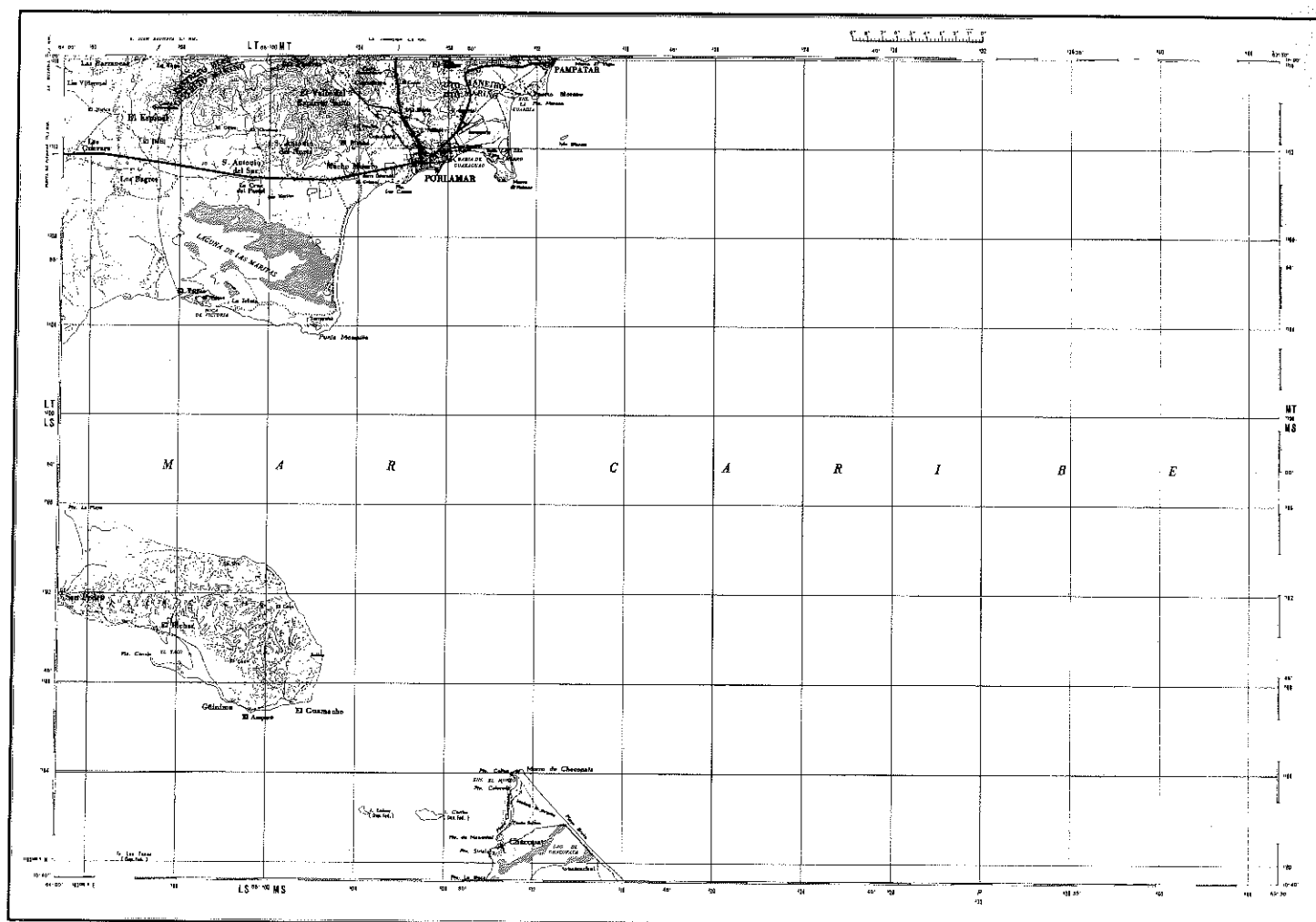
LA REFERENCIA DE ESTE MAPA ES
HOJA 7349



33

PORLAMAR

LA REFERENCIA DE ESTE MAPA ES
HOJA 7448



REPUBLICA DE VENEZUELA
MINISTERIO DE OBRAS PUBLICAS
DIRECCION DE CARTOGRAFIA NACIONAL

CUADERNOS LAGOVEN

Editados por el Departamento
de Relaciones Públicas de Lagoven S.A.,
filial de Petróleos de Venezuela, S.A.
Apartado 889, Caracas 1010-A

DISTRIBUCION GRATUITA

GERENTE DEL DEPARTAMENTO DE RELACIONES PUBLICAS
Luis Moreno Gómez

GERENTE DE COMUNICACIONES
Freddy Muziotti

SUPERVISOR DE PUBLICACIONES
José Gouveia

SUPERVISORA DE CUADERNOS LAGOVEN
Miriam Morales

DISEÑO
Malena Vásquez

ILUSTRACION PORTADA
Federico Pannier Fraíno

FOTOCOMPOSICION
Ediguías, C.A.

MAPAS
Dirección de Cartografía Nacional

DEPOSITO LEGAL
ISBN 980-259264-1

IMPRESO EN VENEZUELA POR:
Lagoven, S.A.
DICIEMBRE 1989

Al reproducir total o parcialmente el contenido de esta publicación, agradecemos citar la fuente.

El conjunto de mapas que acompañan el Cuaderno Lagoven "Manglares de Venezuela" además de ilustrar la localización de los manglares en los diferentes sectores costeros a los cuales hace referencia el texto en el capítulo sobre "La distribución de manglares de Venezuela y sus causas", tiene como objetivo, orientar a las personas interesadas en conocer los manglares del país sobre las posibles vías de acceso a los mismos.

La confección de estos mapas, realizada originalmente por la Dirección de Cartografía en estrecha cooperación con la Zona 5 del MARNR, obedeció a la necesidad de cuantificar el área total de manglares existentes en el país. En principio, se procedió a delimitar todas aquellas áreas de manglares mayores de 50 hectáreas, sobre mapas de Cartografía Nacional a escala del 1:100.000, restituidos por el método estereofotogramétrico de vistas aéreas a escala 1:25.000. Unicamente para el caso de las áreas de manglares ubicadas en el Delta del Orinoco, la información fue tomada de los mapas básicos de vegetación obtenidos por interpretación de imágenes a radar a escala de 1:250.000, siendo posteriormente reducidos a una mayor escala de 1:500.000, con el fin de obtener una mejor visión de conjunto de la considerable extensión de manglares característicos de esta región.

El inventario de áreas de manglares de Venezuela, representado por el conjunto de mapas, fue una contribución al Informe de la Unión Internacional para la Conservación de la Naturaleza —UICN— sobre el Estado Global de los Manglares (ver: The Global Status of Mangrove Ecosystems. A report to the International Union for the Conservation of Nature and Natural Resources IUCN. The Environmentalist 3. Suppl. Nº 3, 1-88. 1983).



LAGOVEN
FILIAL DE PDVSA