


























-  Beek/Rivier/Waterloop met natuurvriendelijke oevers
-  Berken-Eikenbos (d)
-  Berken-Eikenbos (v)
-  Berken-Eikenbos (v)/Berkenbroekbos
-  Beuken-Eikenbos (v)
-  Beuken-Eikenbos (v)/Eik-Haagbeuk/Vogelk.-Essenb.
-  Bloemrijk grasland (d) en Braam/Doomstruweel
-  Bloemrijk grasland (v)
-  Bloemrijk grasland (v) en Braam/Doomstruweel
-  Bos met verhoogde natuurwaarde
-  Braam/Doomstruweel
-  Droge heide
-  Droog/Heischraal grasland
-  Ecologische verbindingzone
-  Elzenbroekbos
-  Gagelstruweel
-  Moeras
-  Multifunctioneel bos
-  Natte heide
-  Natuurlijke laaglandbeek
-  Ven (ongebufferd-gebufferd)
-  Vochtig schraalland
-  Vochtig schraalland/Bloemrijk grasland
-  Vogelkers-Essenbos/Elzenbroekbos
-  Begrenzing natte natuurparel

**Titel:**  
 Natuurdoeltypen  
 Provincie Noord-Brabant

**Project:**  
 Ecohydrologische quickscan N  
 Nemelaer

**Oprachtgever:**  
 Waterschap de Dommel

**Datum:** Mei - 2006

**Bijlage:** 5

