














**GVG (cm - maaiveld)**

	0 - 20
	20 - 40
	40 - 60
	60 - 80
	80 - 100
	100 - 120
	120 - 140
	140 - 160
	160 - 180
	180 - 200
	200 - 250
	> 250
	begrenzing natte natuurgebied

**Titel:**  
 Gemiddelde Voorjaars  
 Grondwaterstand (GVG)

**Project:**  
 Ecohydrologische Quicksan N  
 Nemelaer

**Opdrachtgever:**  
 Waterschap de Dommel

**Datum:** September - 2006

**Bijlage:** 3A

