



NHI module oppervlaktewater

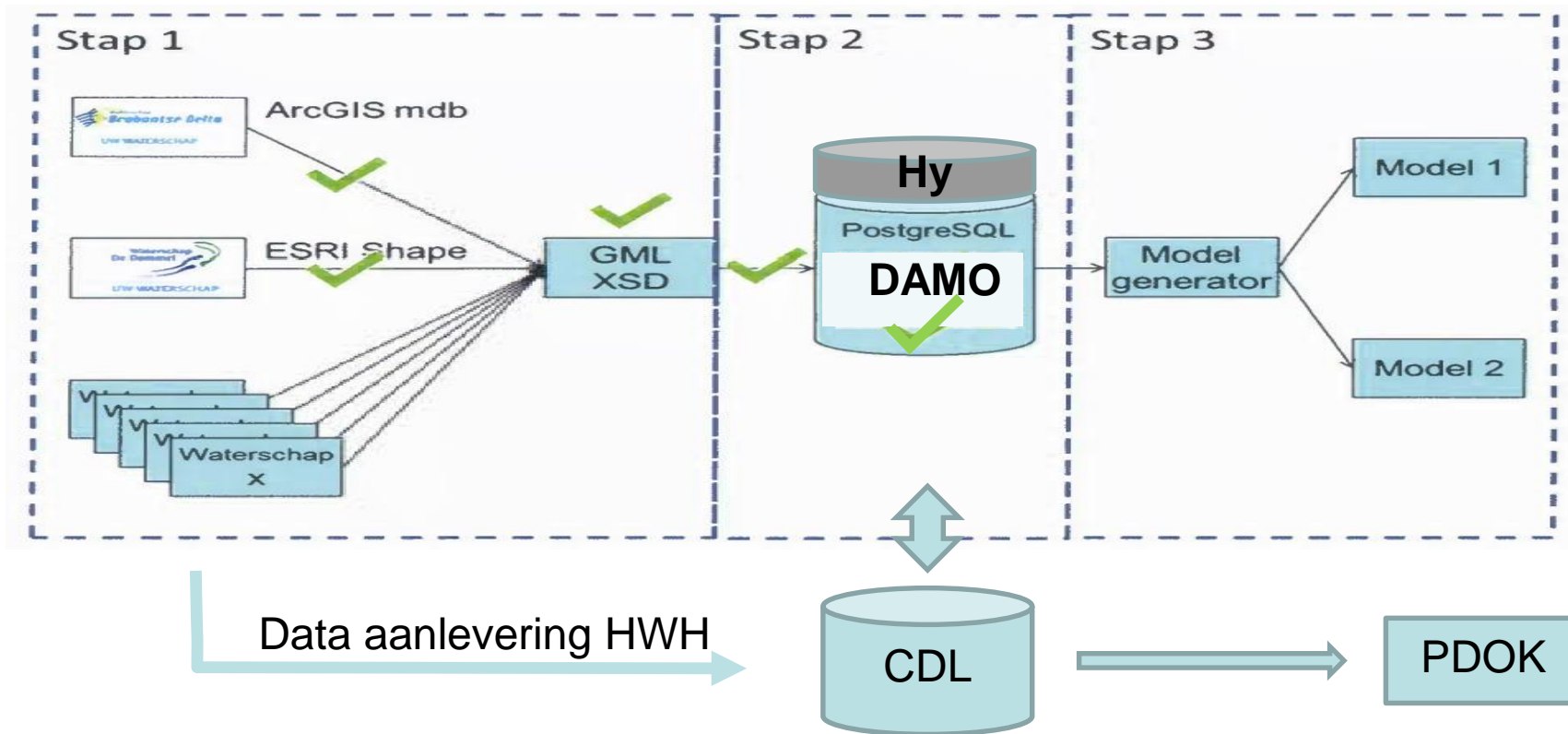
Data op orde met HyDAMO

NHI dag
22 november 2018

NHI-Module oppervlaktewater



Terugkoppeling datakwaliteit



Waarom HyDAMO?

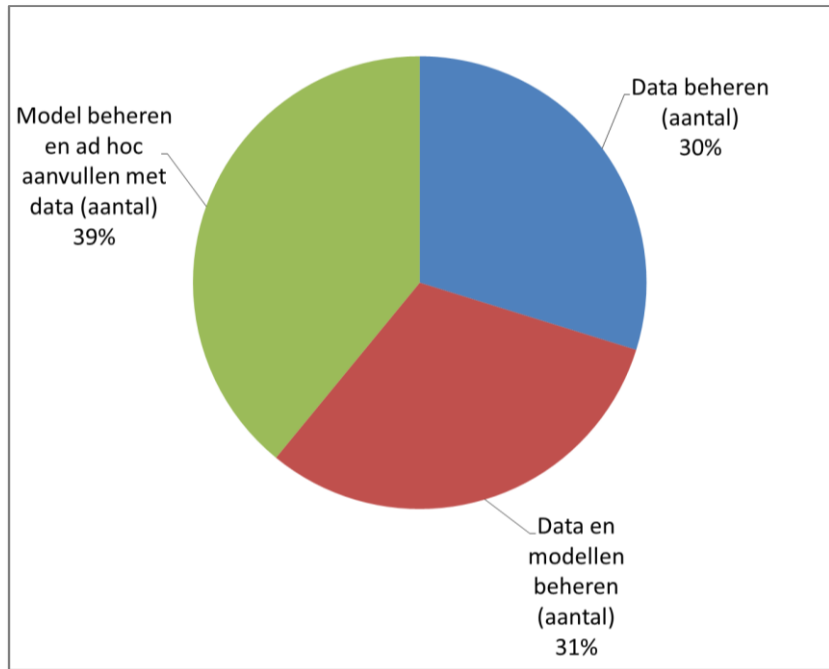


1. Afspraak data conform DAMO beschikbaar via CDL
2. Verplichting INSPIRE en Omgevingswet
3. Efficiënt opbouwen hydrologische modellen
4. Kwaliteit van data verbeteren en op orde brengen
5. Data uitwisselen met andere partijen
6. Ontwikkelen conversietools

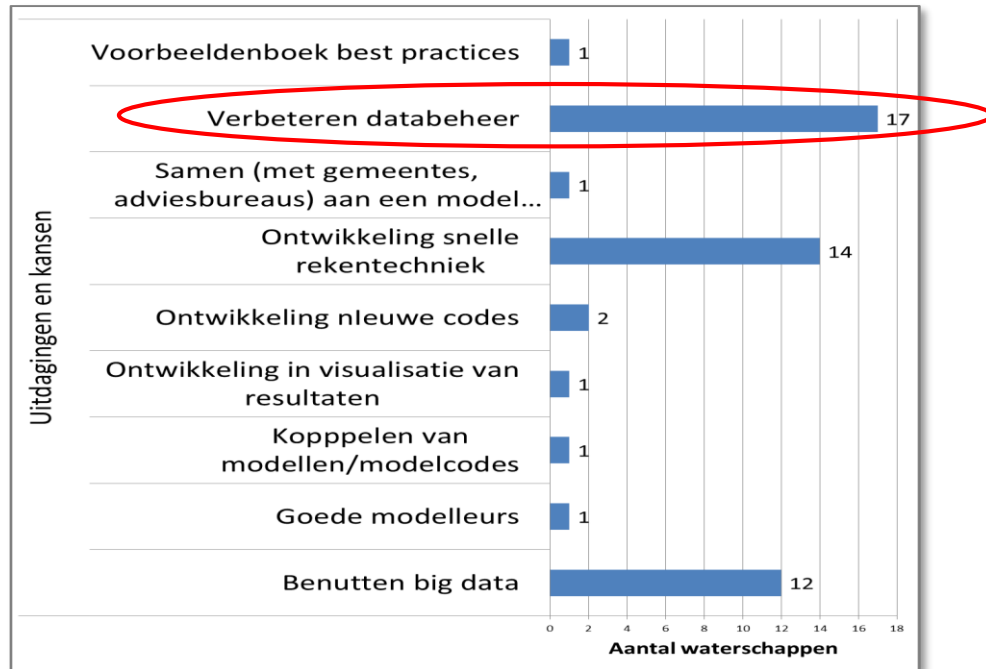
Enquête toepassing hydrologische modellen bij waterschappen, april 2018



Al 12 schappen beheren data



Uitdagingen en kansen



Data ontsloten via NHI dataportaal



NHI Data Portaal

Search for...



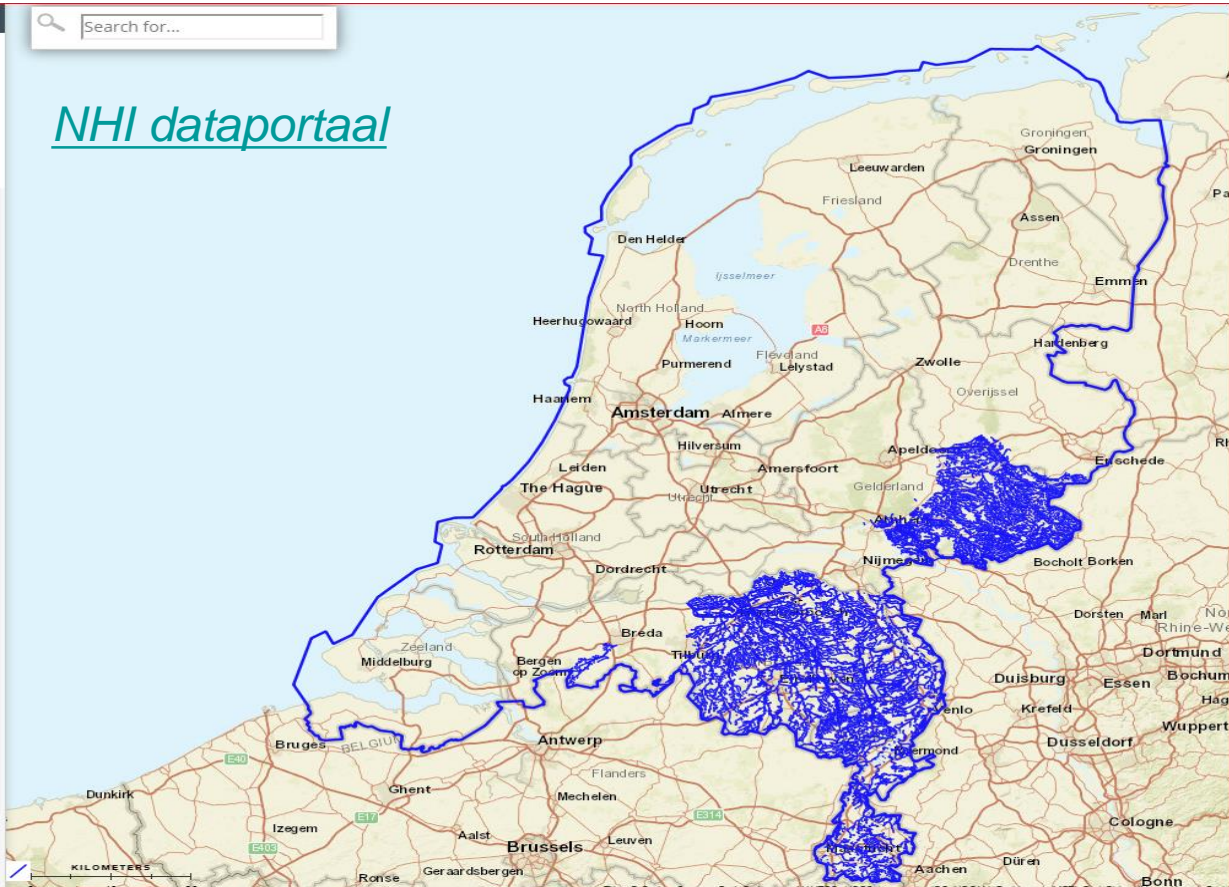
INFO DATA FUNCTIES

BEKIJK

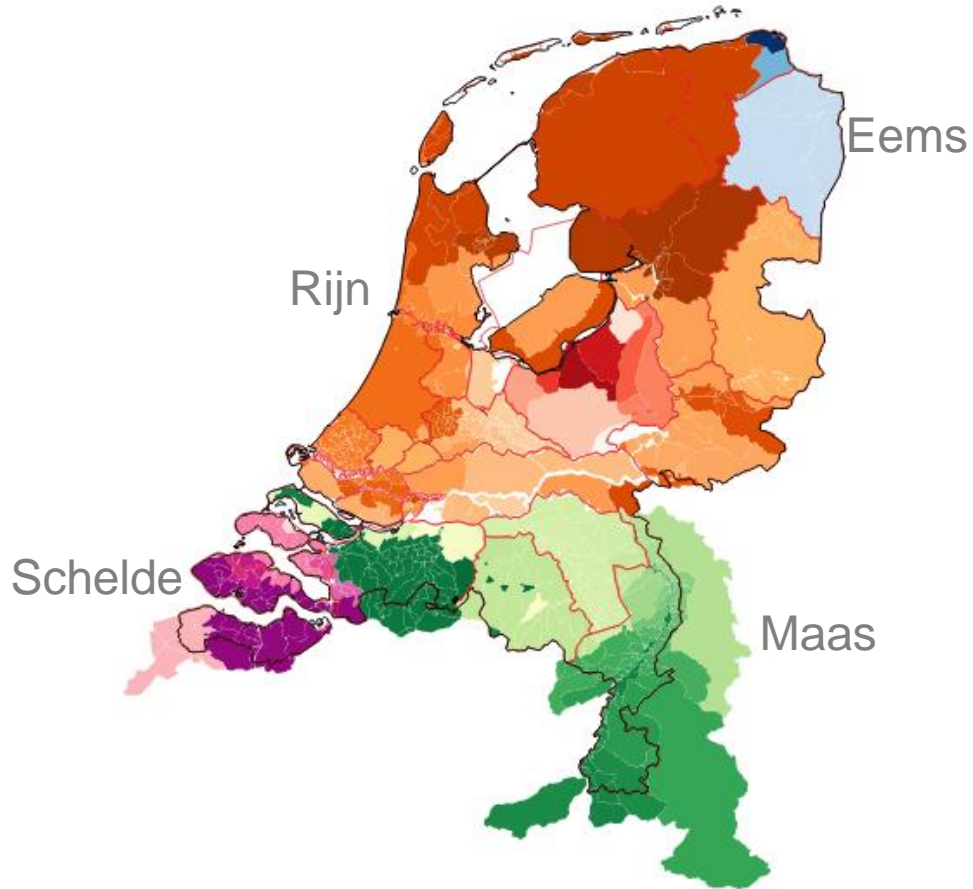
DOWNLOAD

BEKIJK	DOWNLOAD
brug	
duikersfonnevel	
Duikersfonnevel	
Dwarsprofiel	
Gemaal	
Hydroobject	
Lateraleknoop	
Pomp	
Stuw	

NHI dataportaal



INSPIRE afvoergebieden



Wie zijn nodig bij HyDAMO?



- Hydrologen
- Beheerders en adviseurs Geodata
 - Ervaring met FME
- ICT
 - Database
 - Software
 - Toegang
- Afdelingshoofden en Teamleiders
- Organisatiebrede visie
- Adviesbureau's en instituten

Gevoel voor data

Werk samen!

Focus op datakwaliteit

Ontwikkeling + Toepassing