

Stichting voor Bodemkartering  
Wageningen

6097.1  
6000 II

*bennekom*

STICHTING VOOR  
BODEMKARTERING  
BENNEKOM  
BIBLIOTHEEK

Rapport nr. 645<sup>a</sup>

DE STANDAARDPROFIELEN IN HET RUILVERKAVELINGS-  
GEBIED PAASLO - KERKBUURT

door H. Makken

Bennekom, november 1965

N.B. Niets uit dit rapport mag zonder toestemming van de Stichting voor Bodemkartering vermenigvuldigd of in andere publikaties worden overgenomen.

## V O O R W O O R D

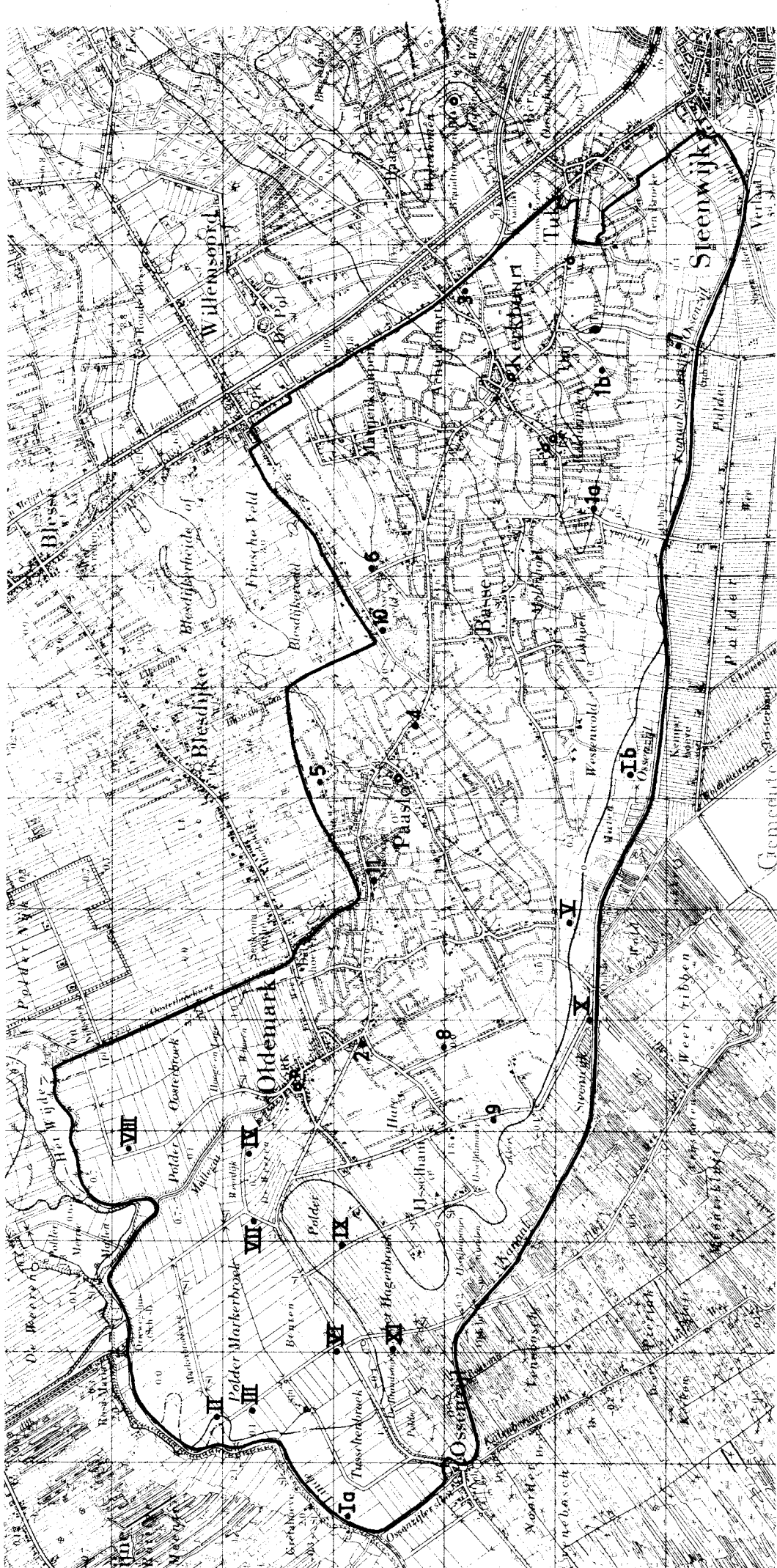
Op verzoek van de opdrachtgever, de Centrale Directie van de Cultuurtechnische Dienst te Utrecht, zijn van de gronden in het ruilverkavelingsgebied Paaslo-Kerkbuurt twee reeksen van zgn. standaardprofielen uitgezocht en beschreven.

Deze reeksen werden in het najaar van 1964, in overleg met de afdeling Onderzoek van de Cultuurtechnische Dienst in Overijssel, samengesteld door H. Makken, die een groot aandeel had in het bodemkundig onderzoek in dit gebied.

Op verzoek zijn deze standaardprofielen in een afzonderlijk rapport opgenomen, dat alleen aan de opdrachtgever wordt verstrekt.

Het Hoofd van de afdeling  
Opdrachten,

(Ir. G.J.W. Westerveld).



Situatiekaart met plaats en nummer van de standaardprofielen in de ruilverkaveling Paaslo - Kerkbuurt

1t/m11 reeks in de „zandgronden“

It/mXI reeks in de „veengronden“

## I N L E I D I N G

Standaardprofielen worden uitgezocht en beschreven ten behoeve van de schatting der gronden bij een ruilverkaveling.

Het beste en het slechtste profiel van onze reeks dienen als richtlijn bij het vaststellen van de uiterste waarden der gronden, welke in het proces-verbaal worden opgenomen.

Nadrukkelijk willen wij er echter op wijzen dat het beste en het slechtste profiel, welke in het proces-verbaal worden vastgelegd, door de schatteurs in samenwerking met de betreffende ambtenaar van de Cultuurtechnische Dienst worden vastgesteld. De door ons gegeven uitersten zijn (naar ons oordeel) het beste en het slechtste profiel, tijdens de opname van de bodemgesteldheid waargenomen.

Verder blijkt het bij de schatting van groot nut te zijn dat de schatters regelmatig op een reeks profielen kunnen terug grijpen waarvan men van te voren in onderling overleg de waarde heeft vastgelegd. Ook voor het samenstellen van deze reeks dienen de standaardprofielen als richtlijn.

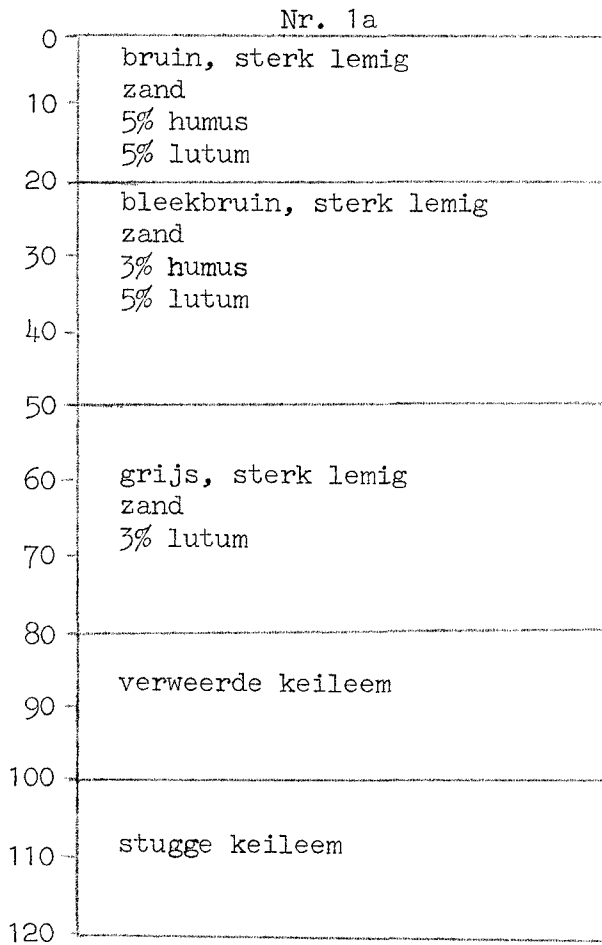
Op een overzichtskaart, schaal 1 : 50 000, zijn de nummers van de standaardprofielen in het betreffende perceel aangegeven. Van de plaats binnen het perceel is van elk profiel een situatieschets gegeven. De codes van kaarteenheden en grondwatertrap zijn in overeenstemming met de codes op bodemkaart en grondwatertrappenkaart. De profielopbouw is schematisch en op een eenvoudige wijze voorgesteld.

In het ruilverkavelingsgebied "Paaslo - Kerkbuurt" zijn in totaal 24 standaardprofielen aangegeven, namelijk 12 in de "zandgronden" en 12 in de "veengronden". Die in de zandgronden zijn met arabische cijfers genummerd, die in de veengronden met romeinse cijfers.

De reeks "zandgronden" omvat behalve zandgronden ook moerige gronden (zandgronden met een dunne veenlaag), terwijl in de reeks "veengronden" twee kleiprofielen zijn opgenomen (meer dan 40 cm klei-op-veen). Elke reeks vormt nu min of meer een landschappelijke eenheid.

De volgorde van nummering van de profielen is in grote lijnen een volgorde van afnemende landbouwkundige gebruikswaarde, waarbij de onderverdeling in 1a en 1b resp. Ia en Ib aangeeft dat, hoewel beide goed, nog niet is uitgemaakt welke het beste profiel in de betreffende reeks is.

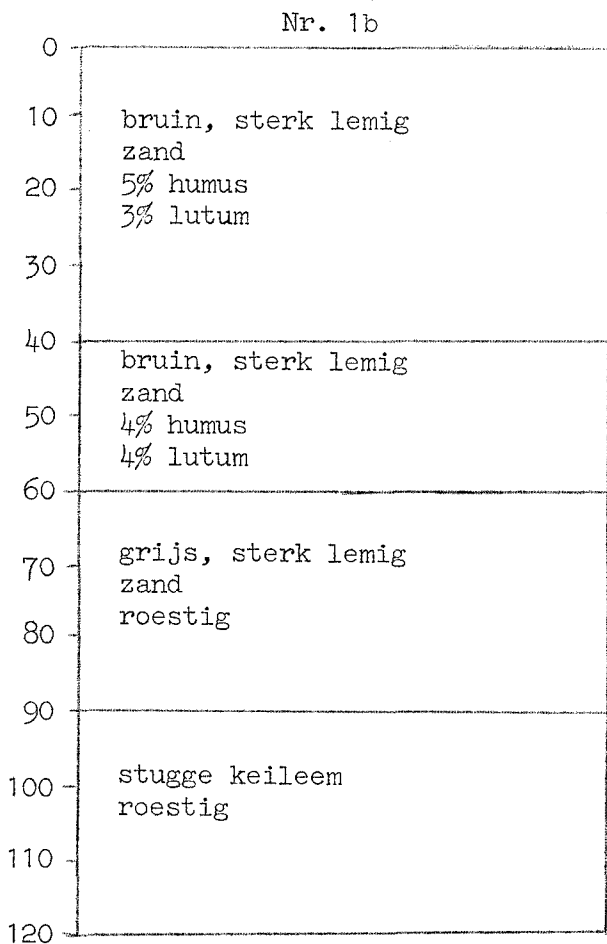
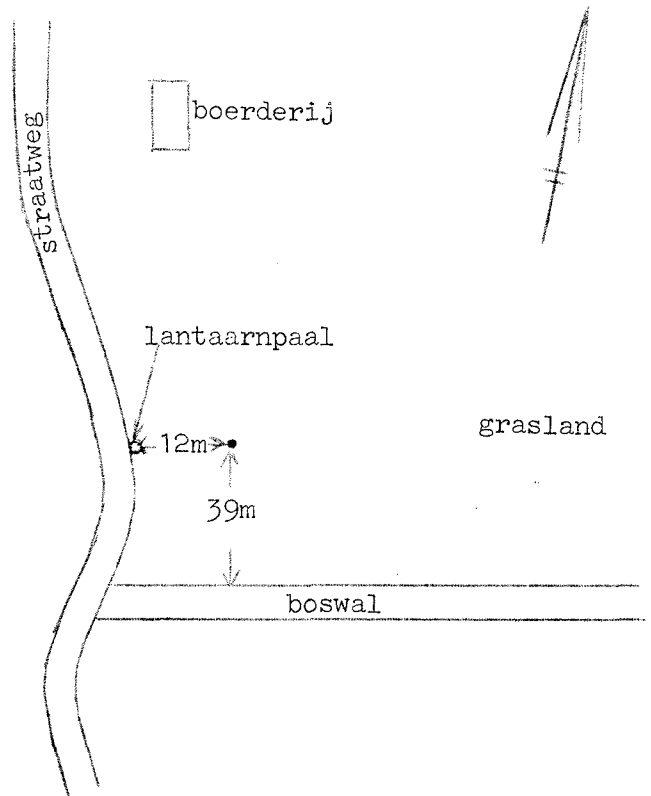
Reeks: "Zandgronden"



Kaarteenheid: bEa53

Grondwatertrap: Vb

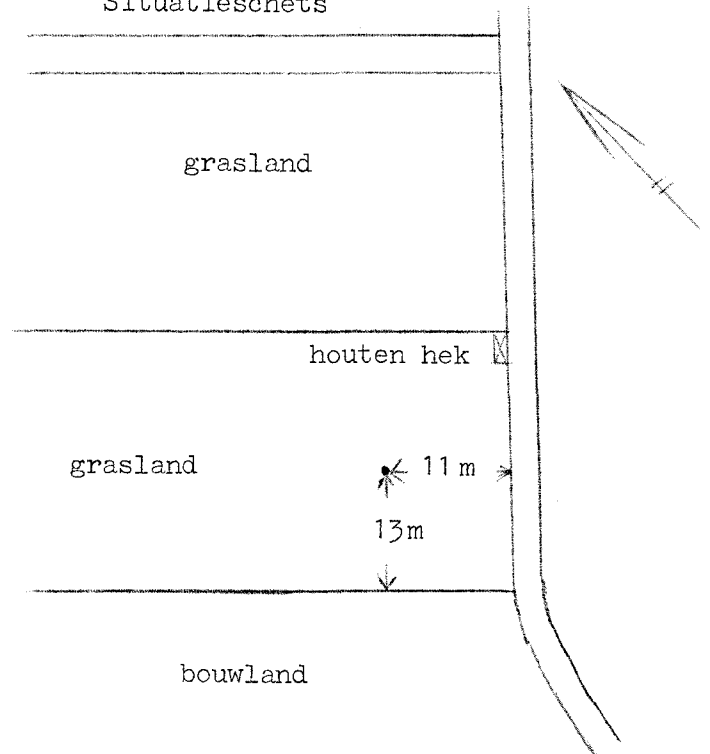
Situatieschets

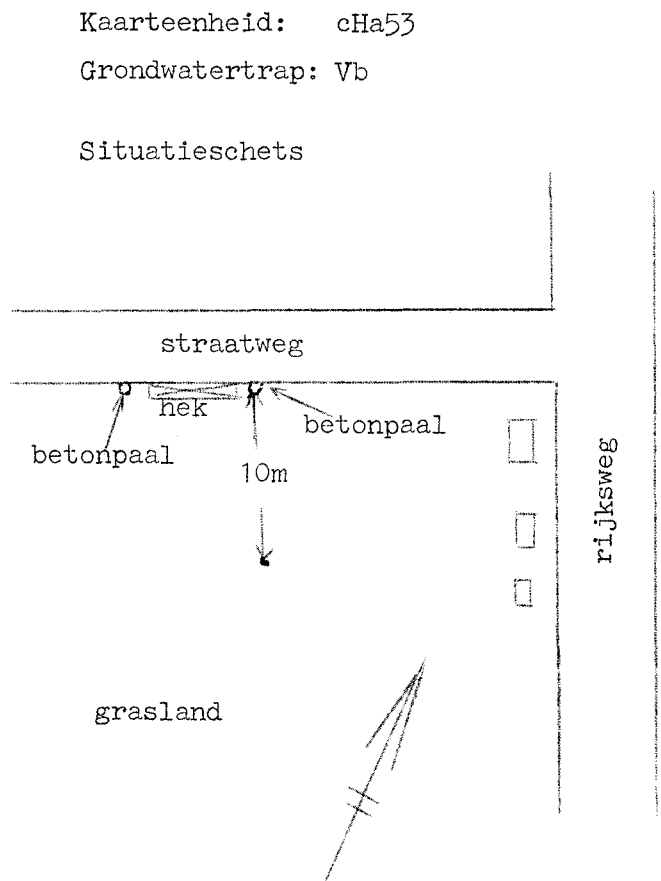
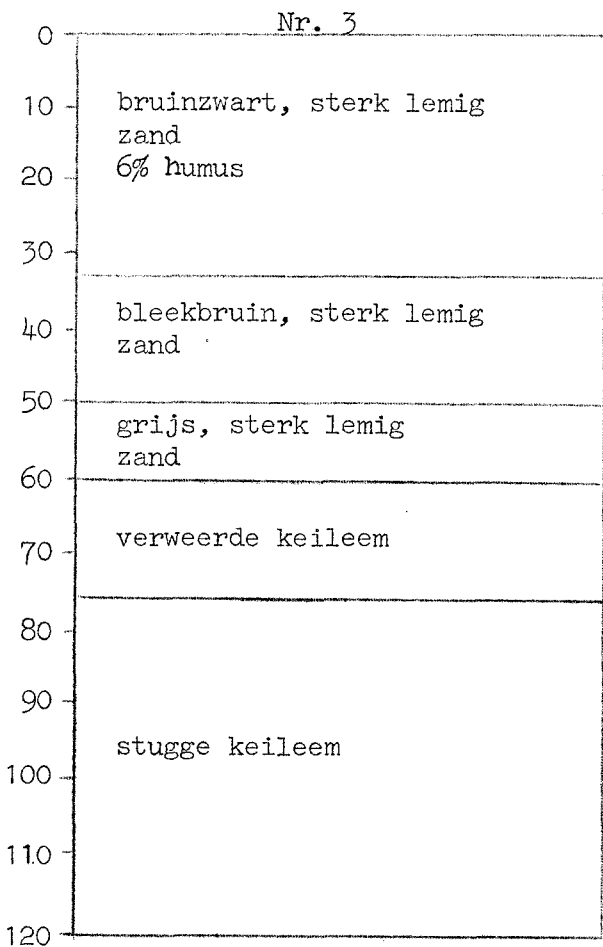
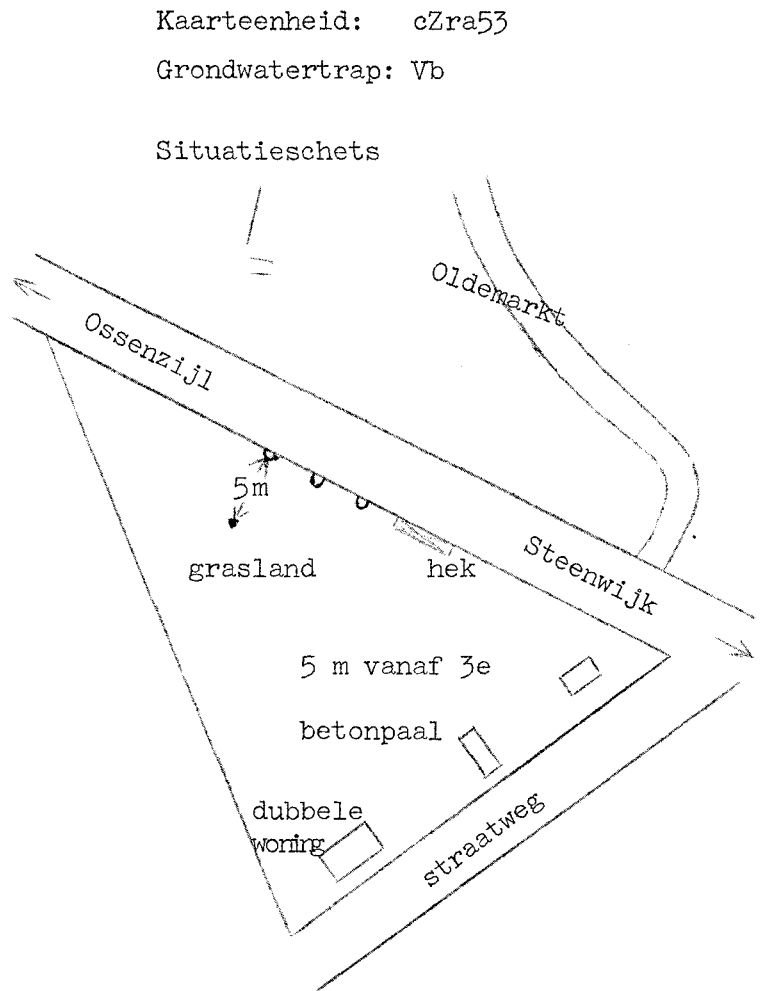



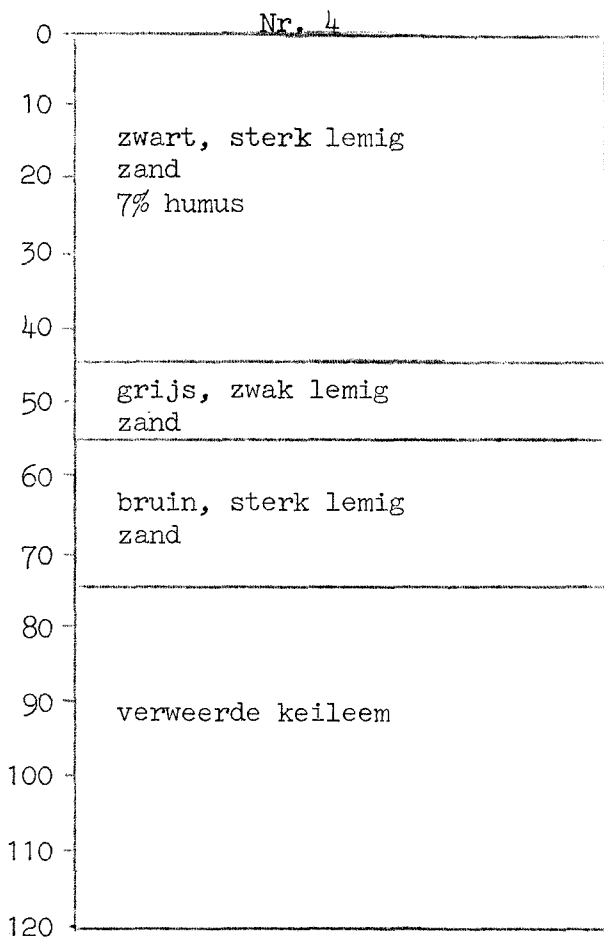
Kaarteenheid: bE53

Grondwatertrap: VI

Situatieschets



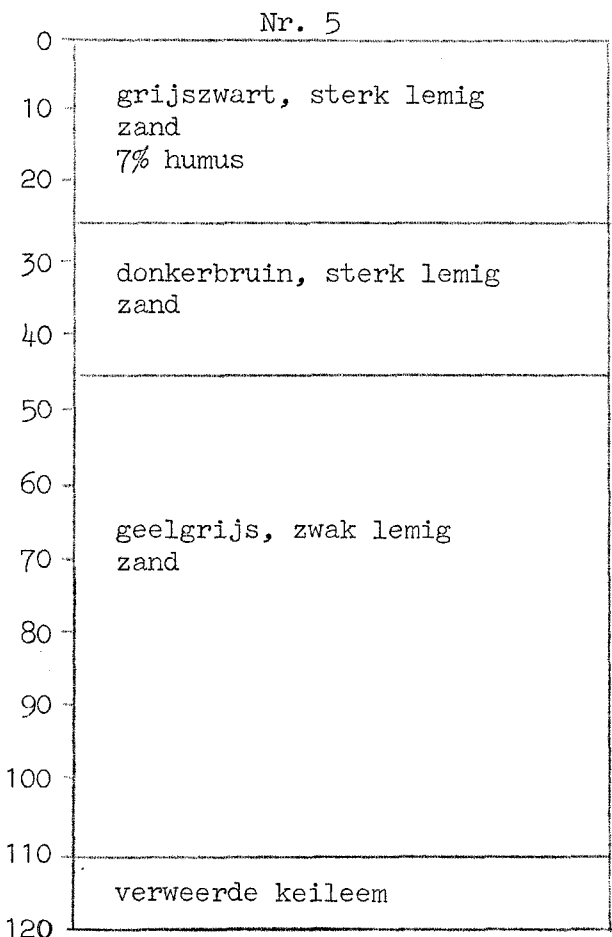
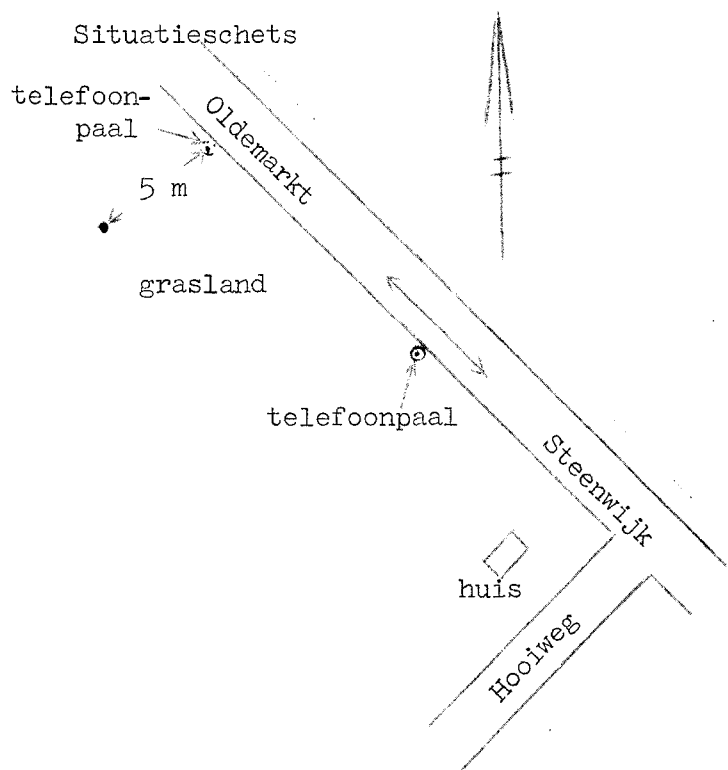




Kaarteenheid: cH53

Grondwatertrap: VI

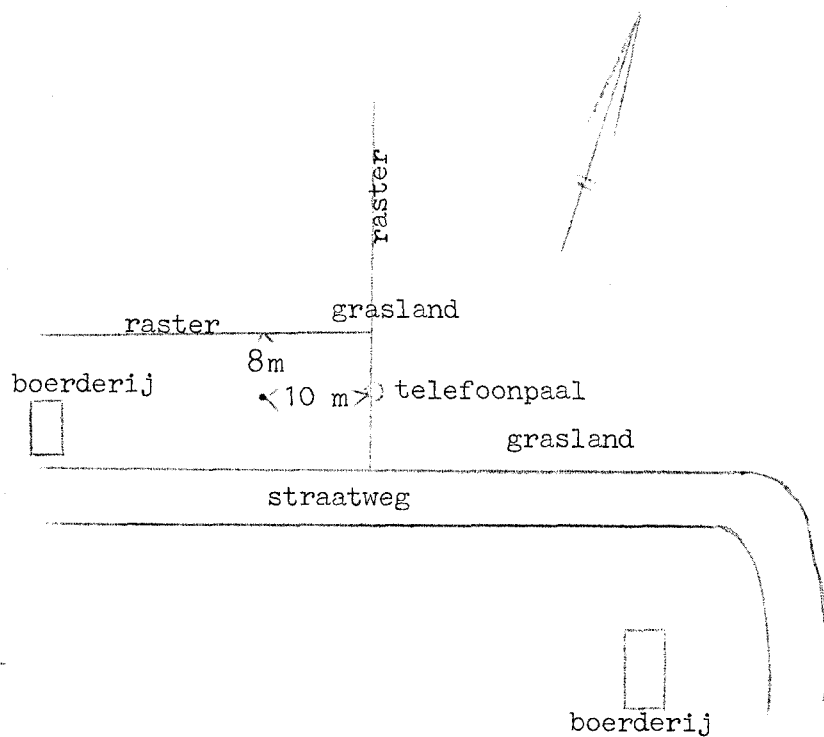
Situatieschets

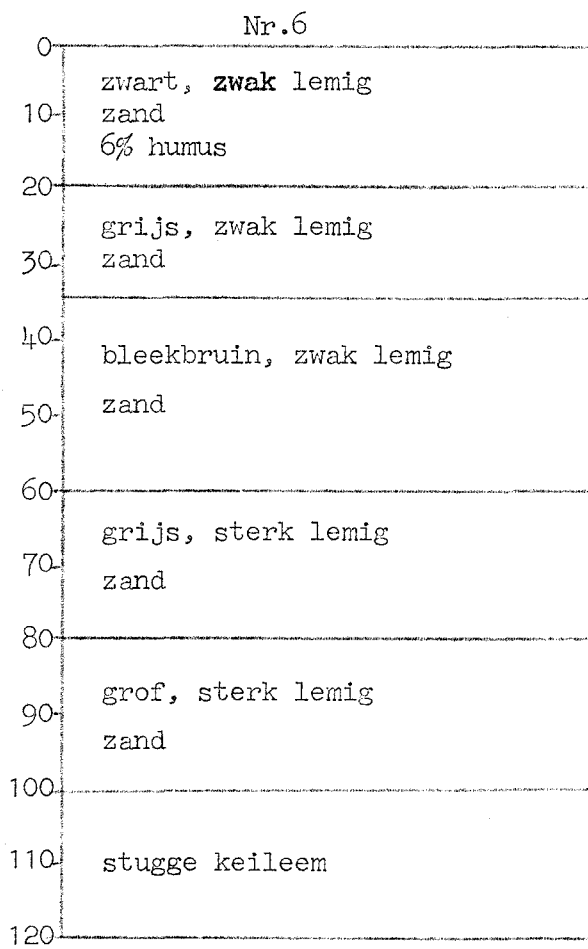


Kaarteenheid: Ha53

Grondwatertrap: Vb

Situatieschets

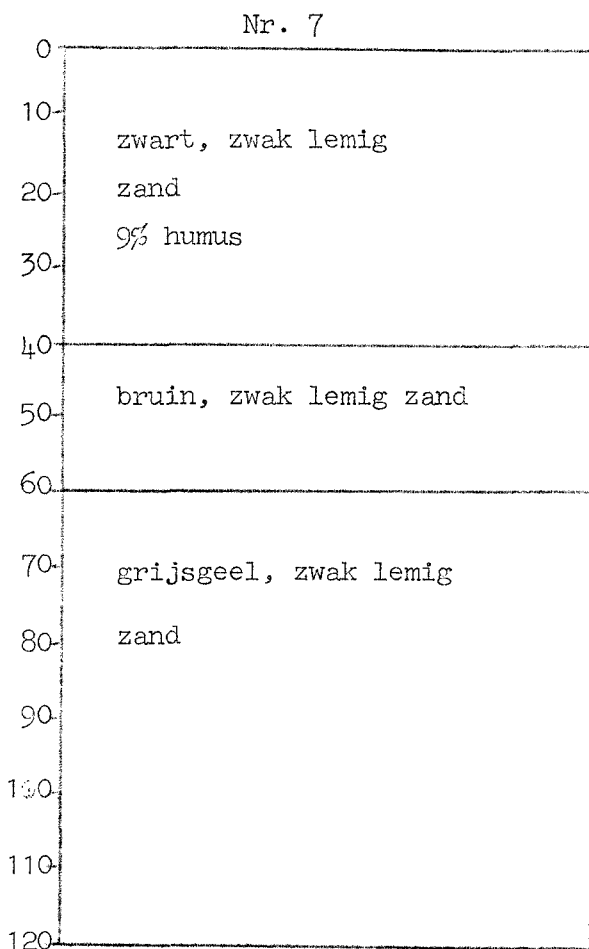
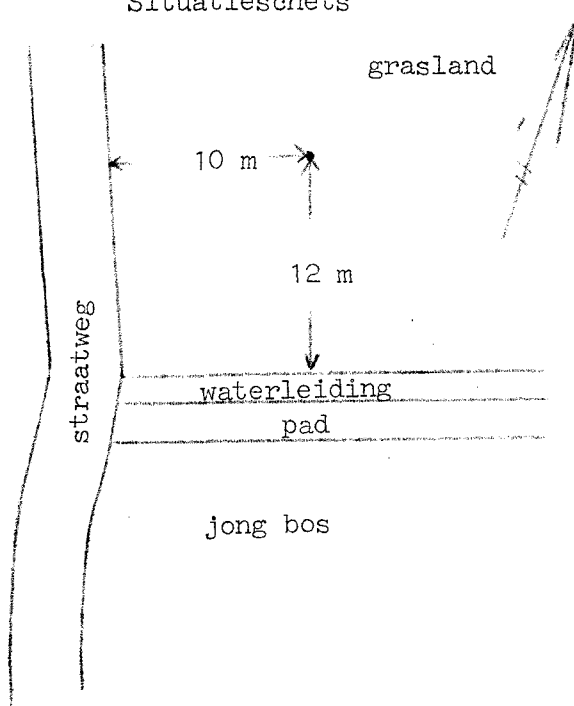




Kaarteenheid: Ha52

Grondwatertrap: Vb

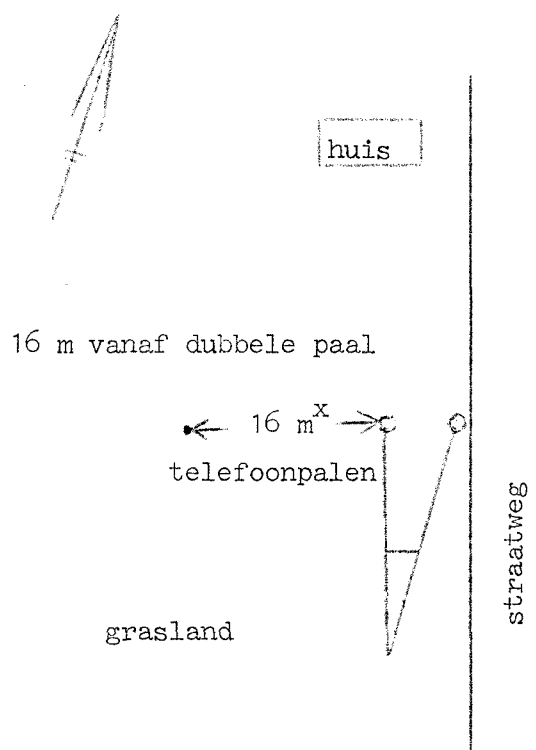
Situatieschets



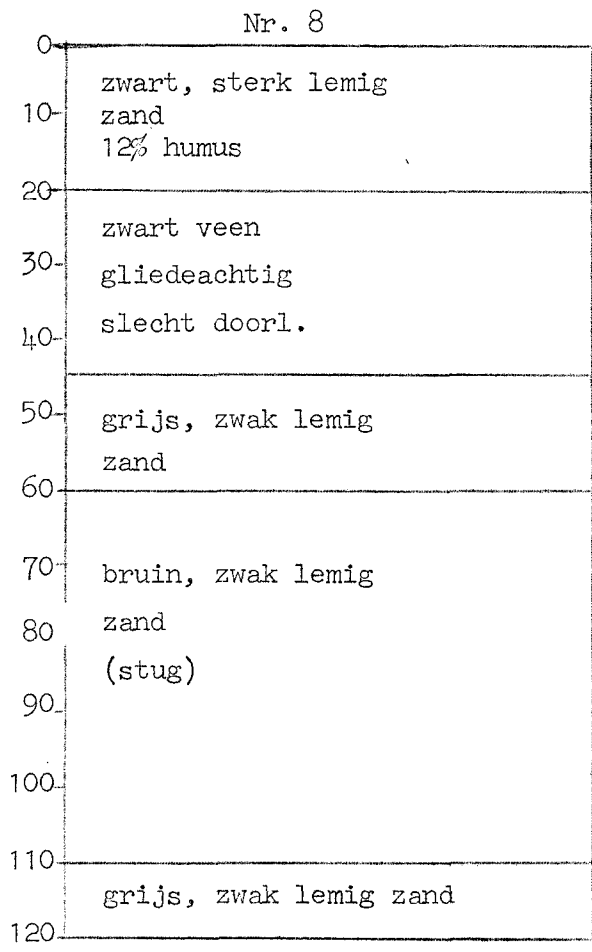
Kaarteenheid: cH52

Grondwatertrap: VII

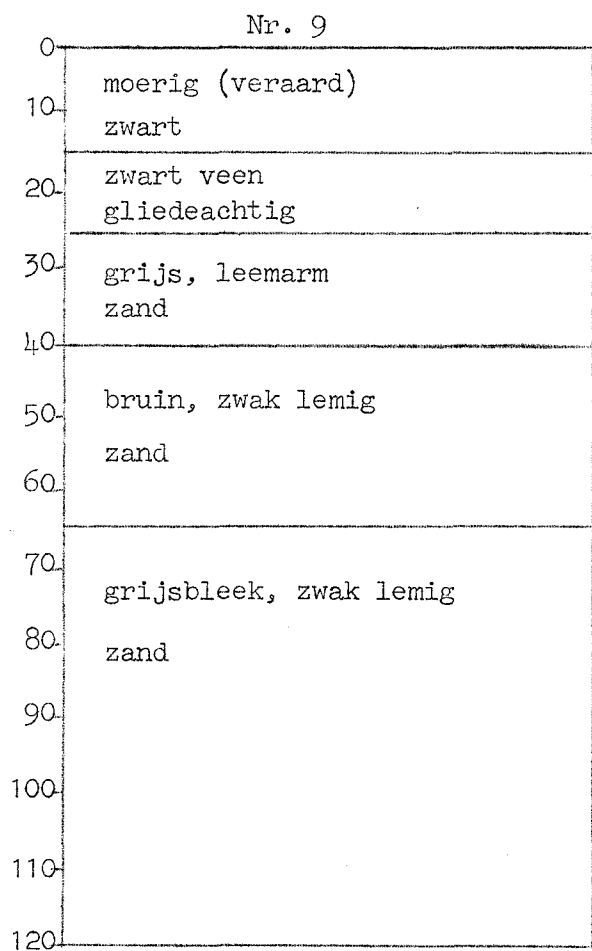
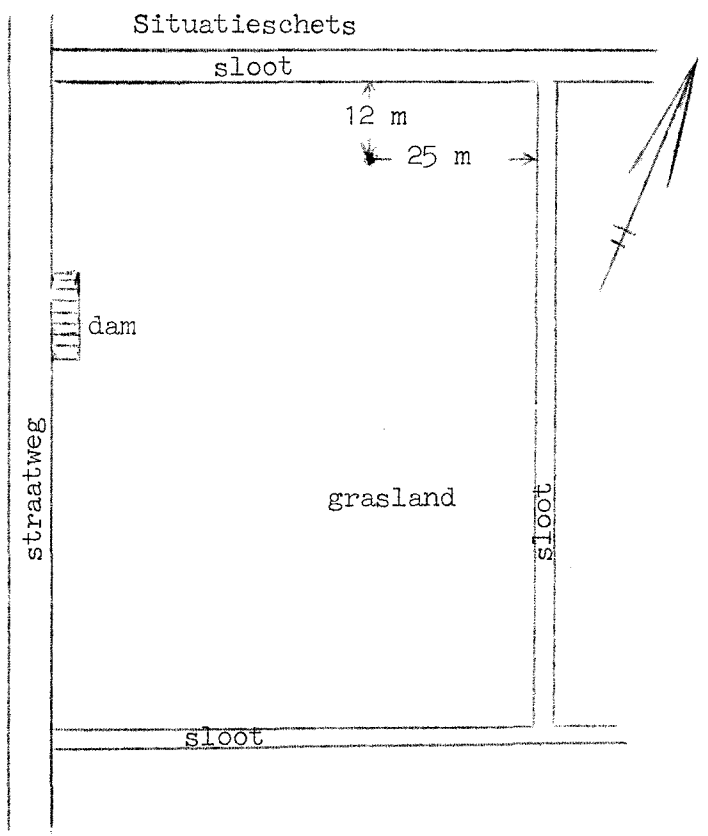
Situatieschets



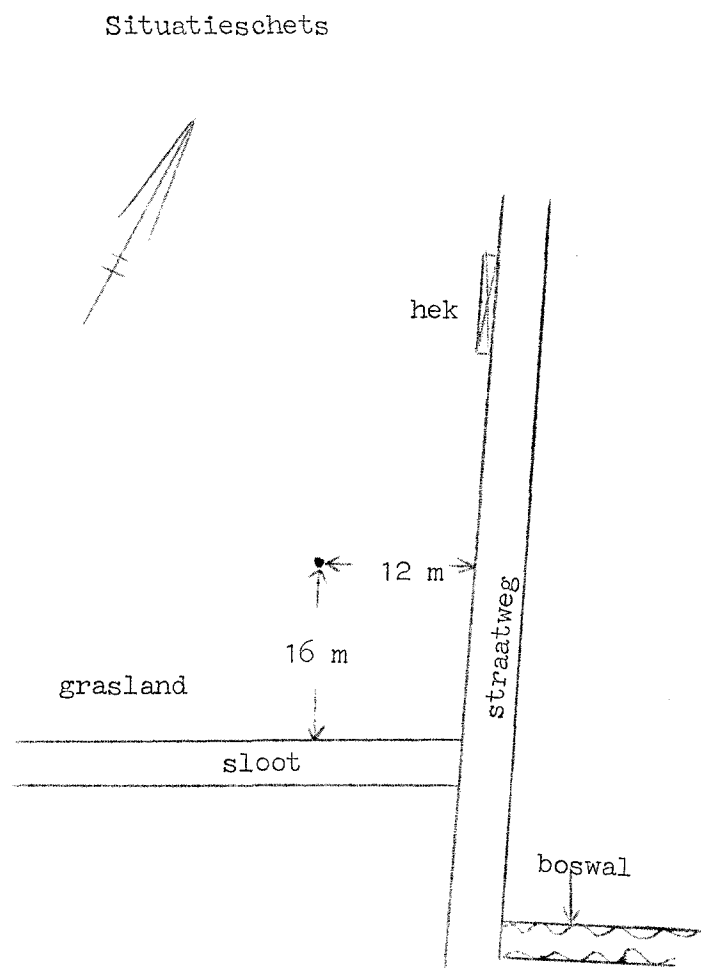




Kaarteenheid: zwp  
Grondwatertrap: IIIa



Kaarteenheid: vWp  
Grondwatertrap: IIIa

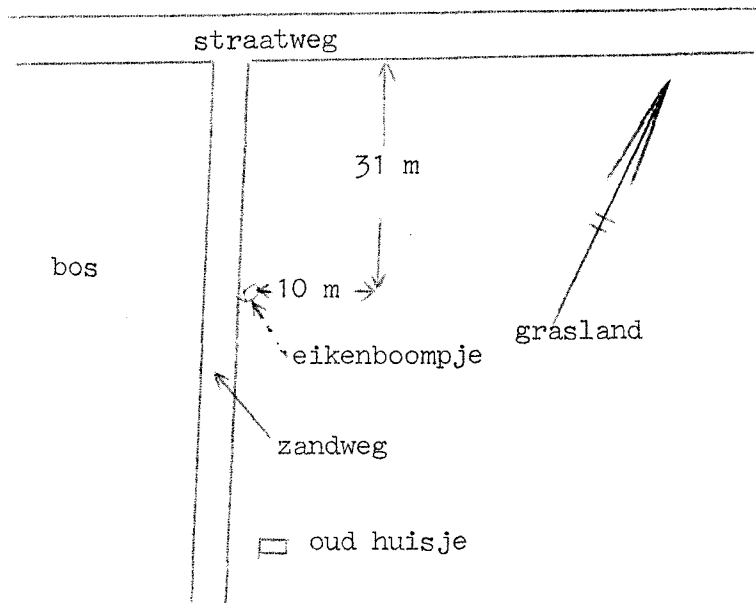
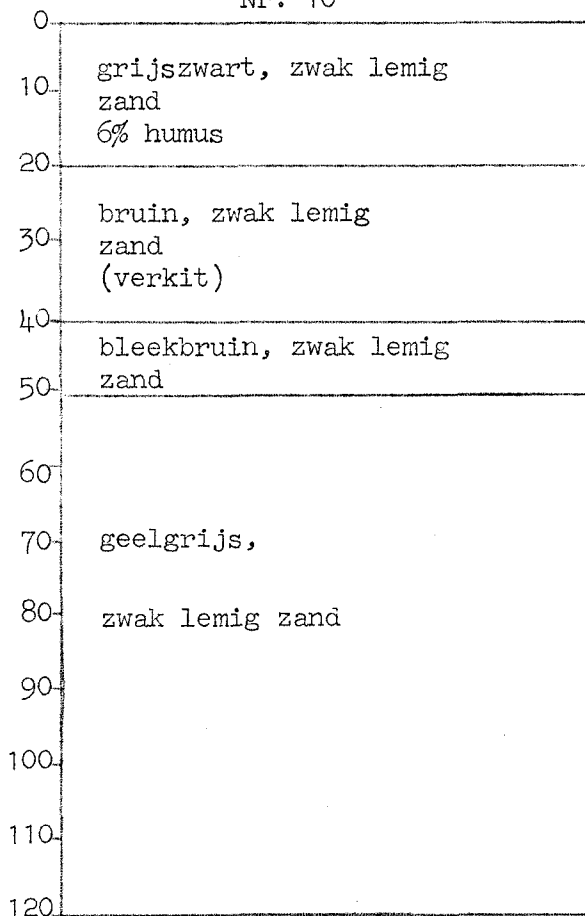


Nr. 10

Kaarteenheid: H52

Grondwatertrap: VI

Situatieschets

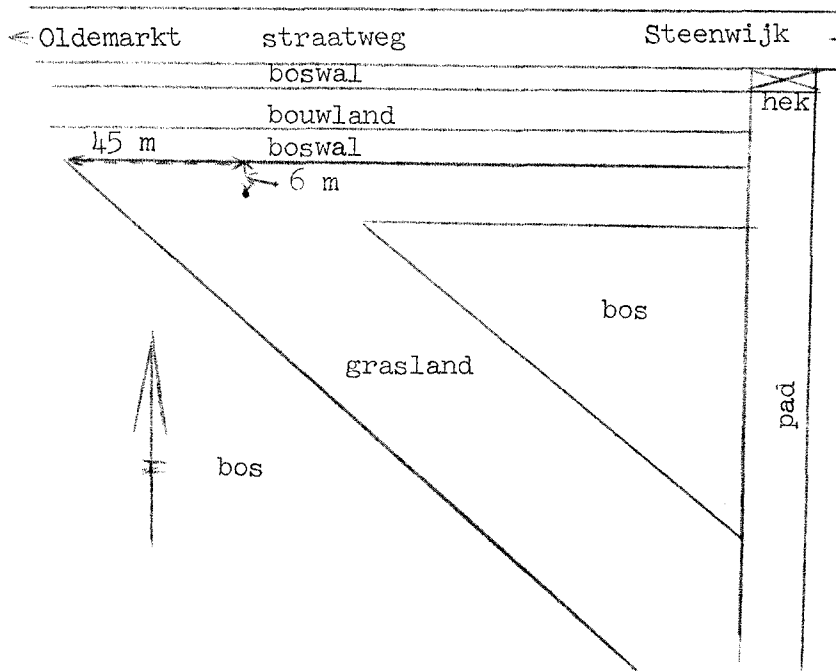



Nr. 11

Kaarteenheid: Zd52

Grondwatertrap: VII

Situatieschets



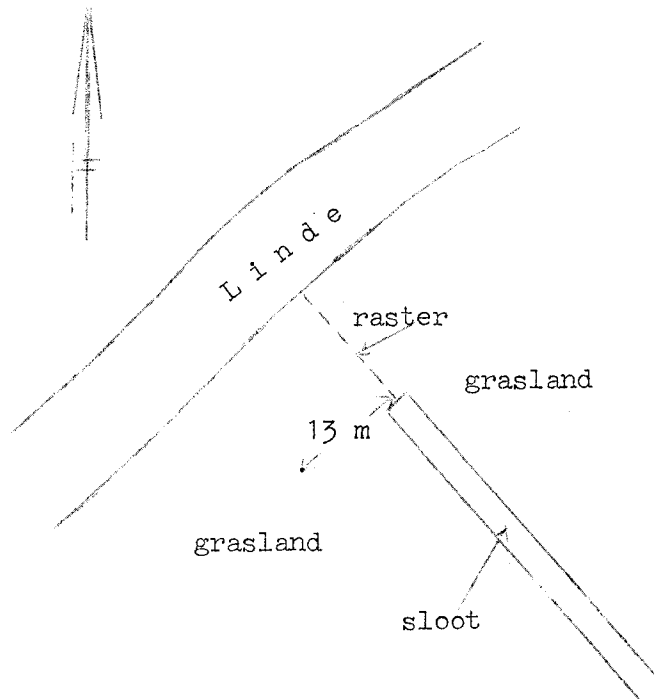

Reeks "Veengronden"

Nr. Ia

Kaarteenheid: M61C

Grondwatertrap: IIa

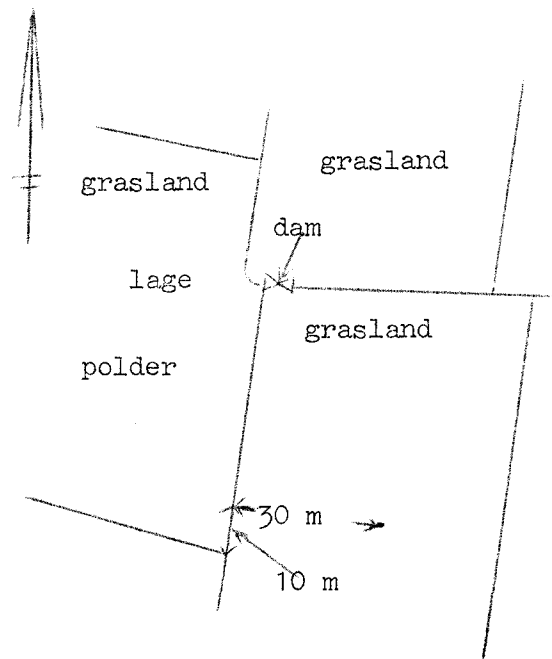
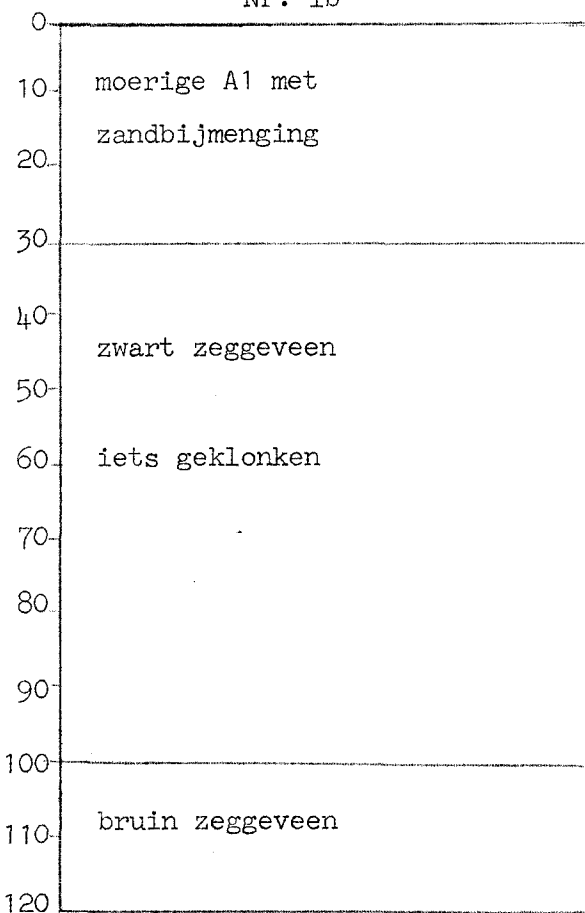
Situatieschets




Nr. Ib

Kaarteenheid: aVc met zandbij-  
Grondwatertrap: IV menging

Situatieschets


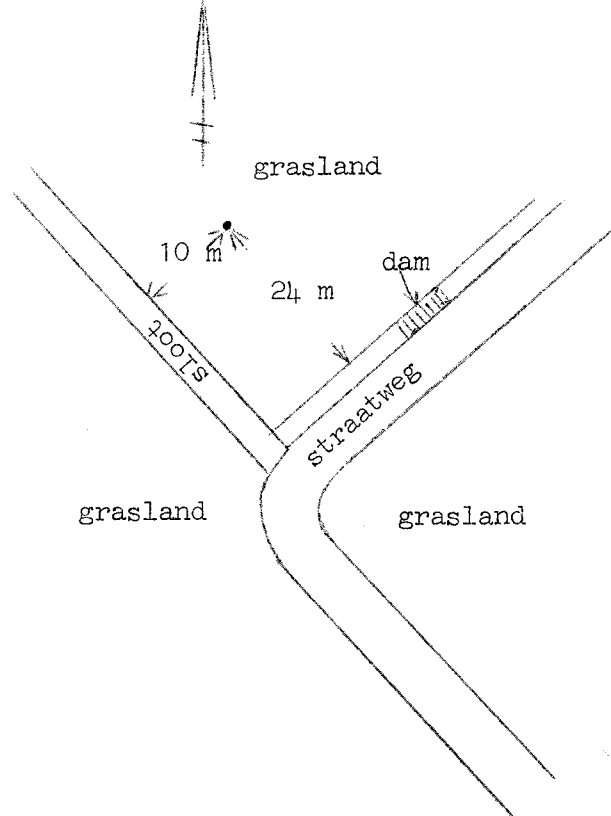




Kaarteenheid: M41C

Grondwatertrap: IIa

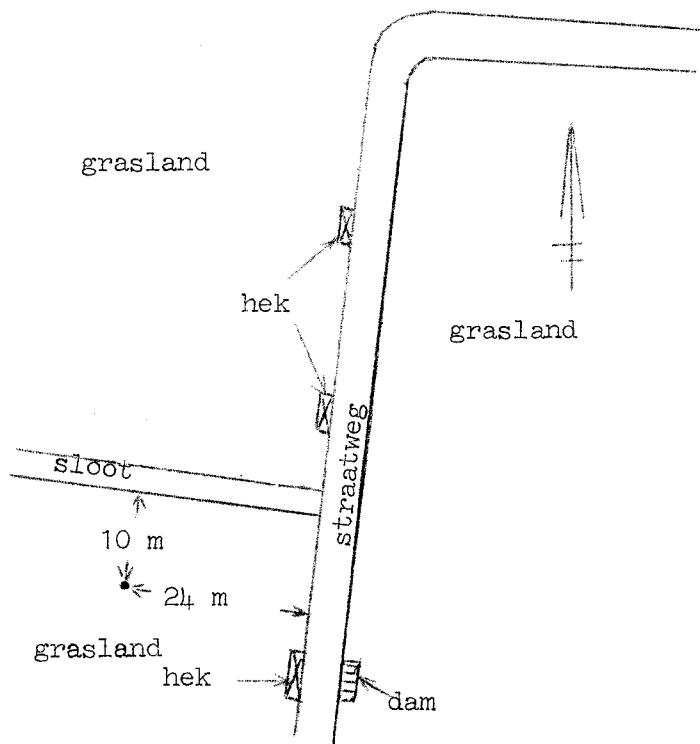
Situatieschets



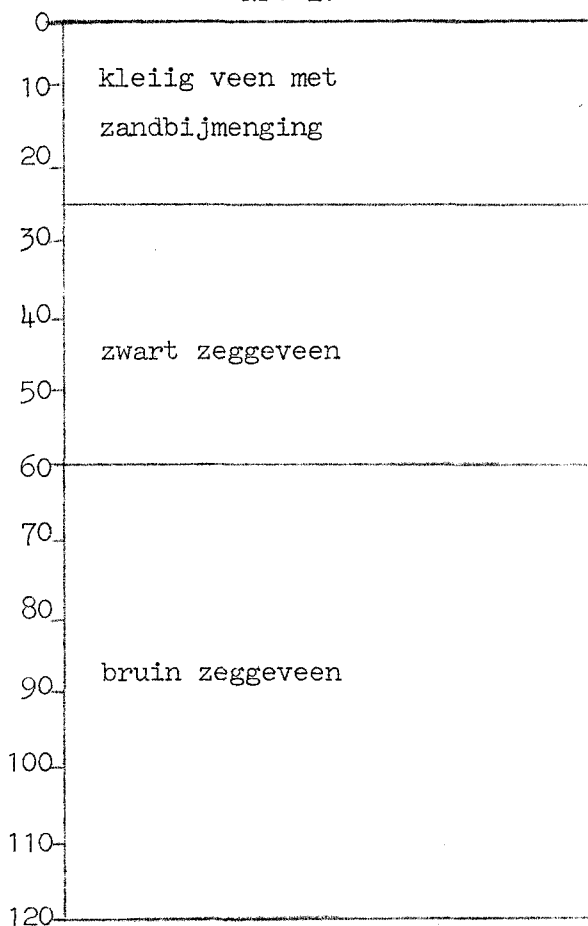
Kaarteenheid: 2kVc

Grondwatertrap: IIa

Situatieschets



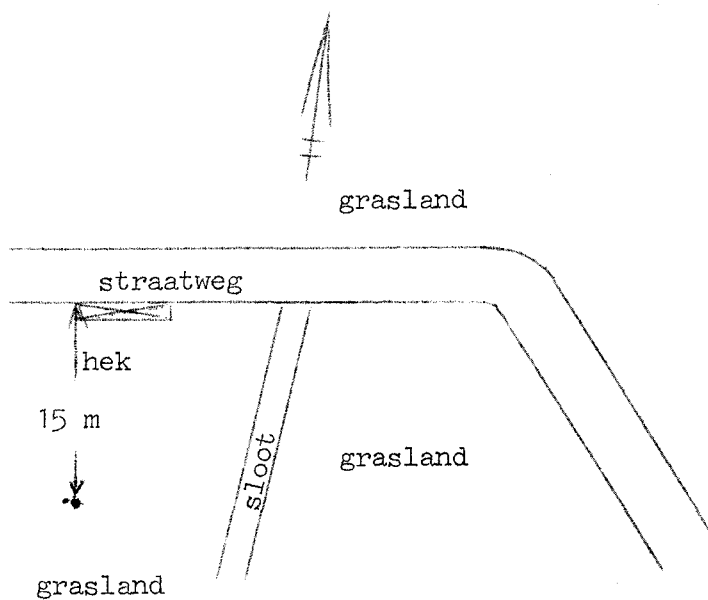
Nr. IV



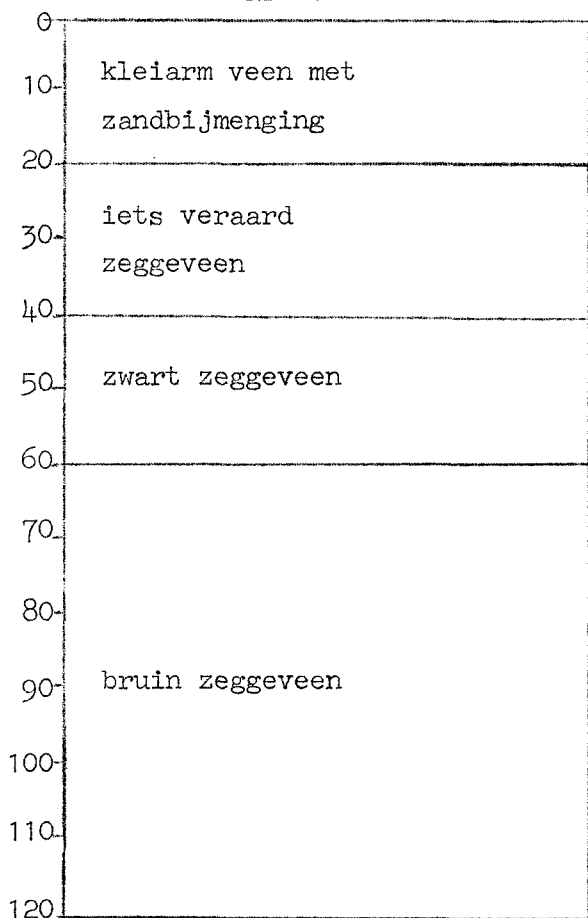
Kaarteenheid: hVc

Grondwatertrap: IIa

Situatieschets



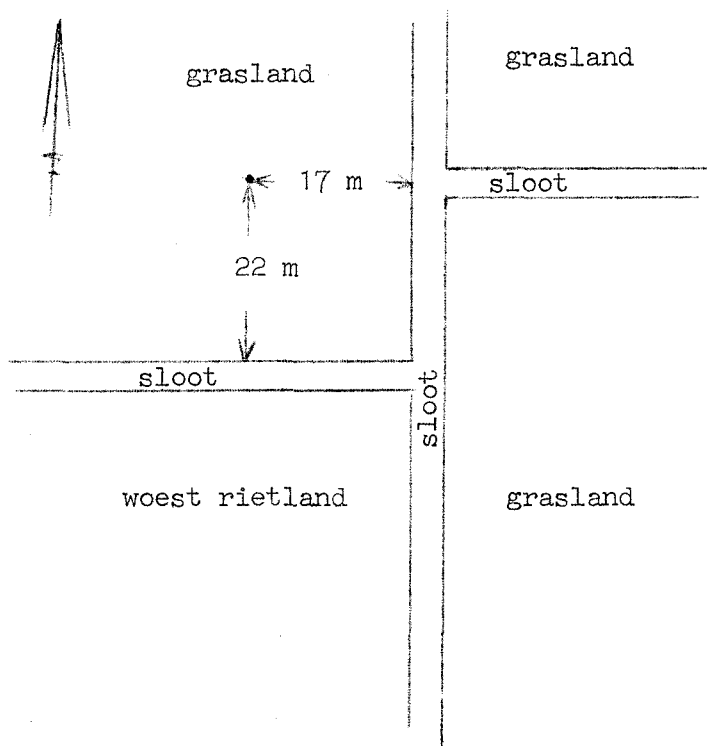
Nr. V

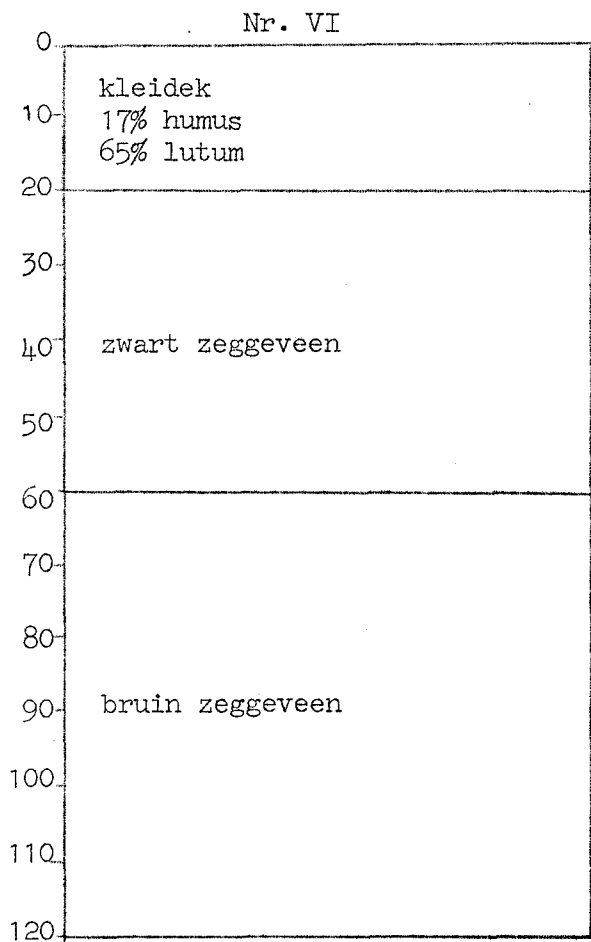


Kaarteenheid: aVc

Grondwatertrap: IIa

Situatieschets

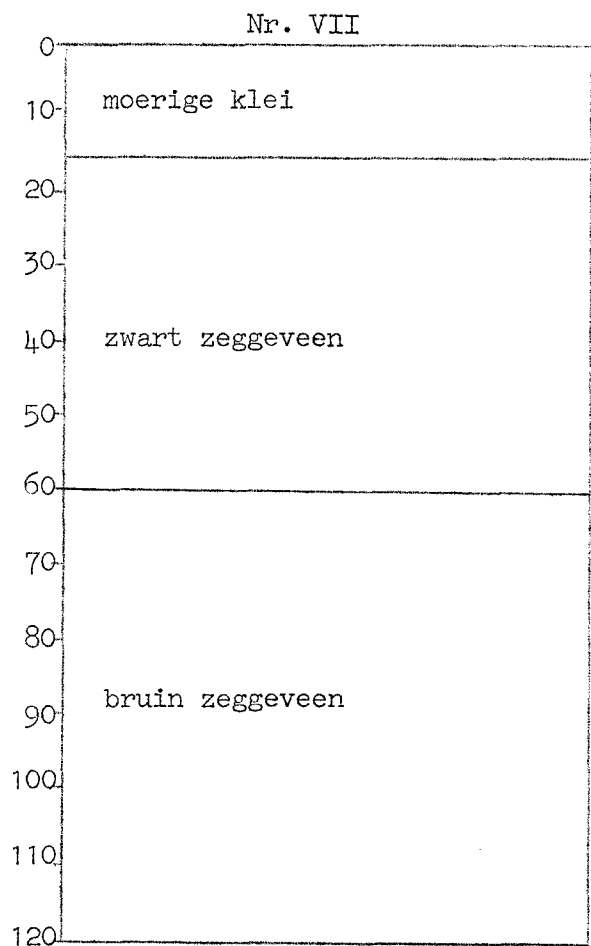
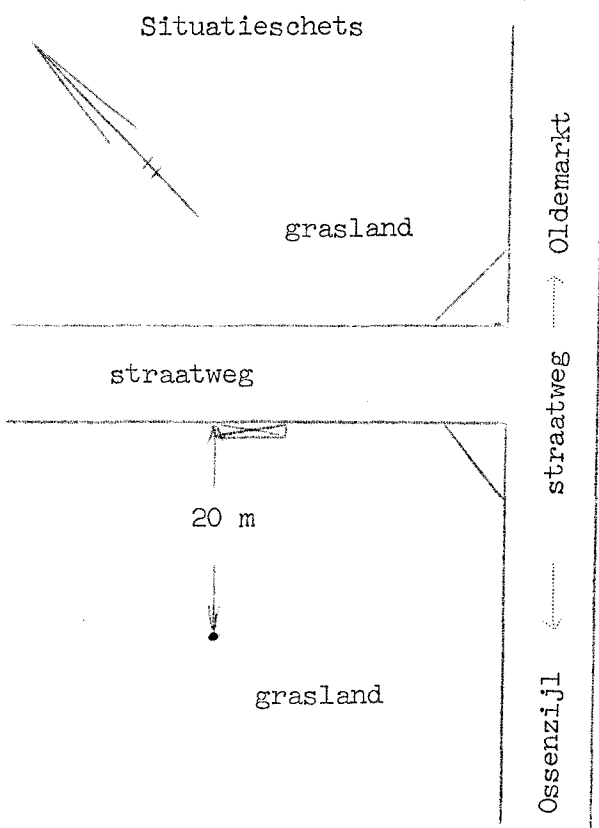




Kaarteenheid: 1kVc

Grondwatertrap: II a

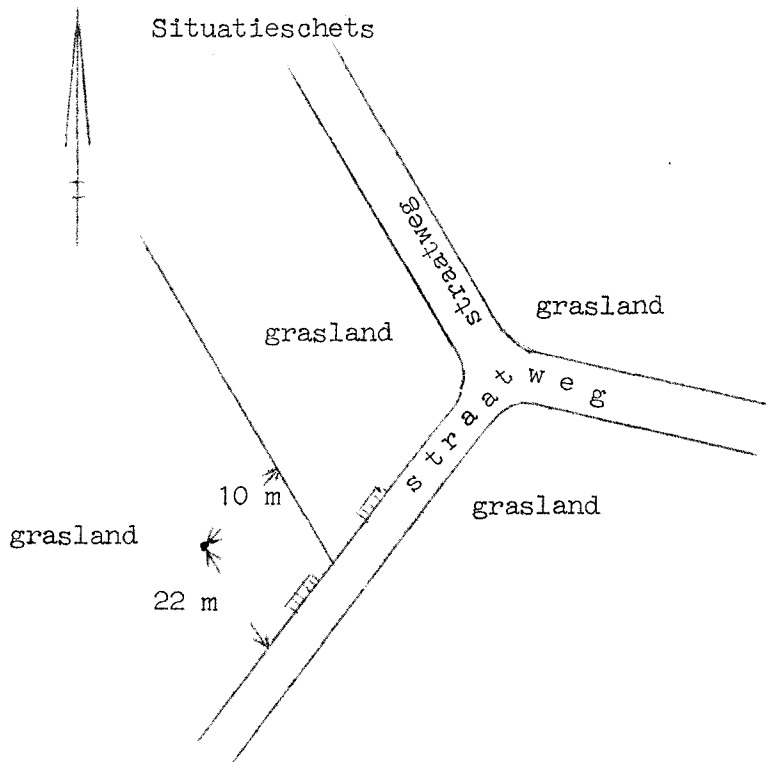
Situatieschets




Kaarteenheid: hVc

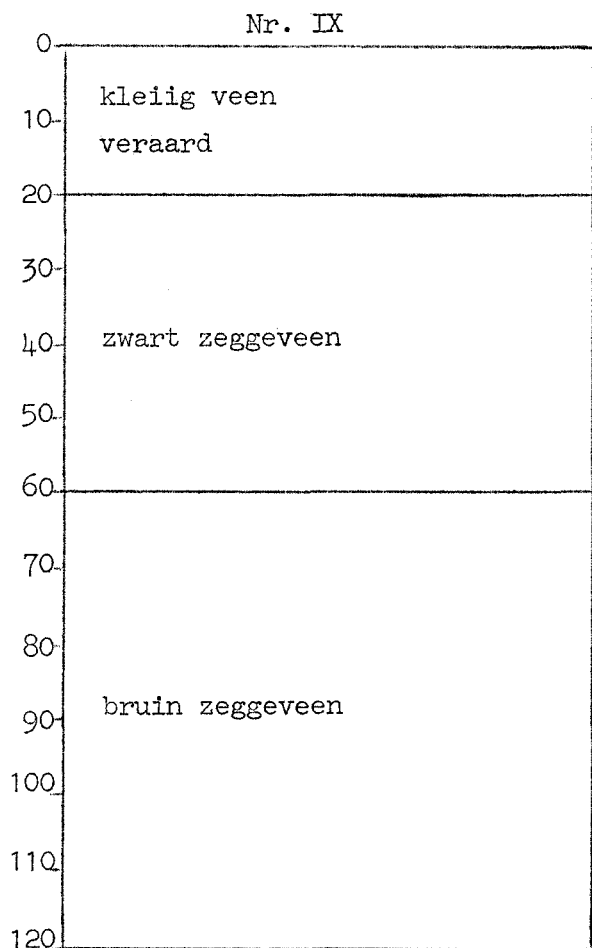
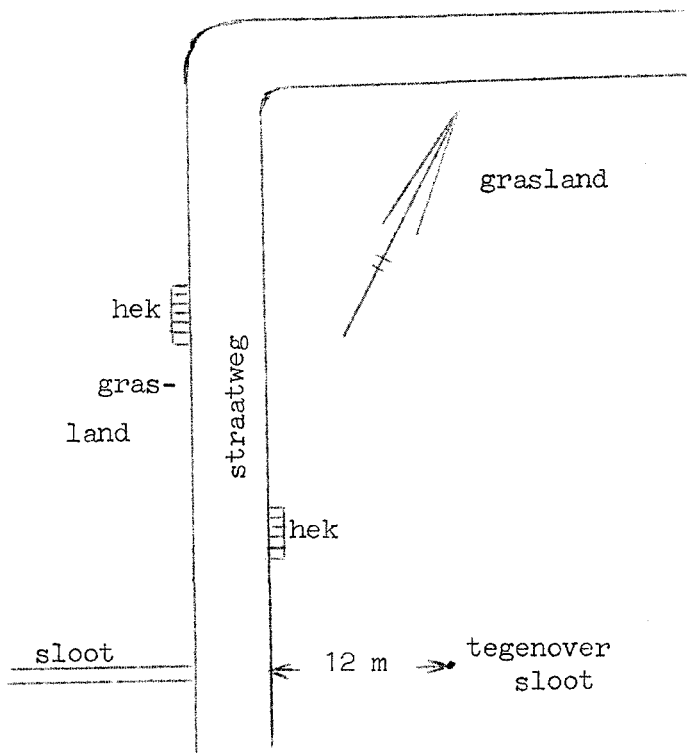
Grondwatertrap: IIa

Situatieschets

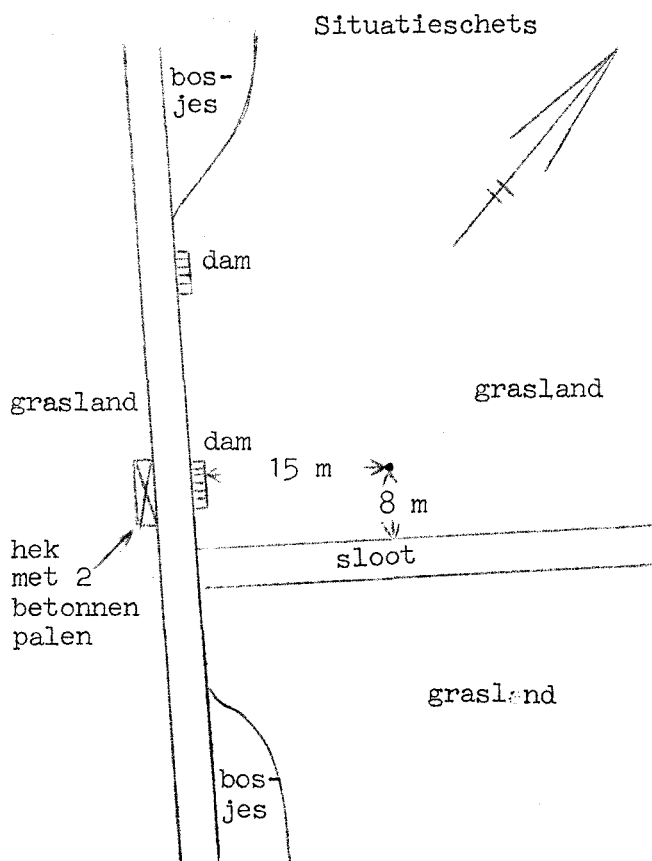


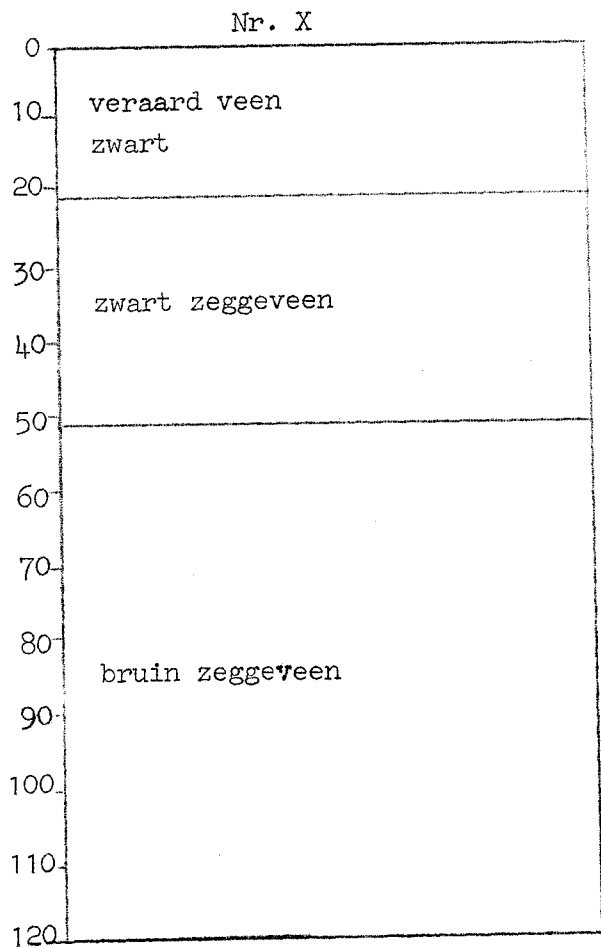


Kaarteenheid: hVc  
Grondwatertrap: IIA  
Situatieschets



Kaarteenheid: hVc  
Grondwatertrap: IIA


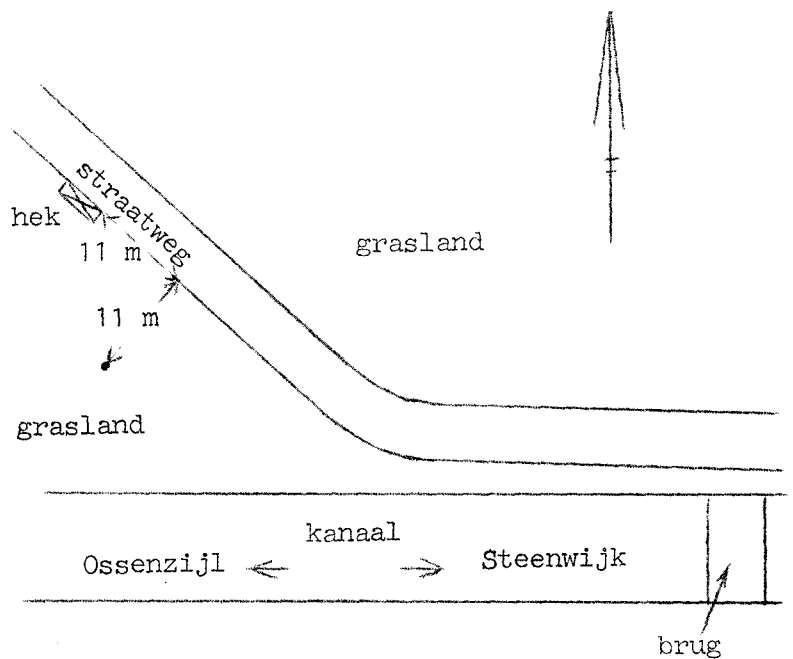




Kaarteenheid: aVc

Grondwatertrap: IIa - Ia

Situatieschets



Kaarteenheid: Vc

Grondwatertrap: Ia

Situatieschets

