

*647a*  
*647a*

*647a-1966*

STICHTING VOOR  
BODEMKARTERING  
BENNEKOM  
BIBLIOTHEEK

Stichting voor Bodemkartering  
Wageningen

Postbus 10, Bennekom  
Tel. 08379-2041

Rapport 647a

DE STANDAARDPROFIELEN IN HET RUILVERKAVELINGSGEBIED  
LIESHOUT

door W.J.M. te Riele

Bennekom, juni 1966

197223

## VOORWOORD

Op verzoek van de opdrachtgever, de Centrale Directie van de Cultuurtechnische Dienst te Utrecht is van de gronden in het ruilverkavelingsgebied Lieshout een reeks van zgn. standaardprofielen uitgezocht en beschreven.

Deze reeks werd in het voorjaar van 1966 samengesteld door W.J.M.te Riele.

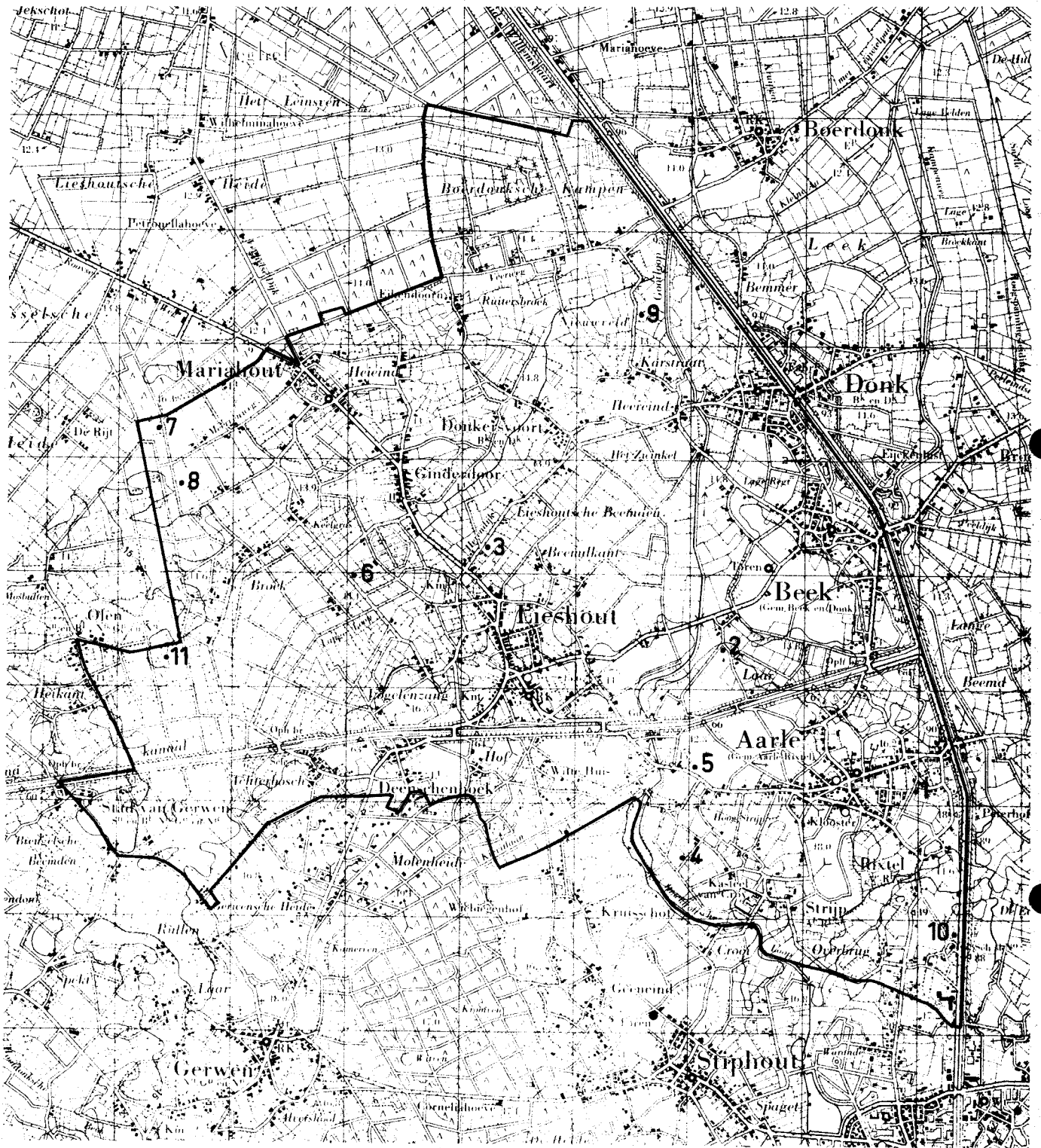
Op verzoek zijn deze standaardprofielen in een afzonderlijk rapport opgenomen, dat alleen aan de opdrachtgever wordt verstrekt.

DE ADJUNCT-DIRECTEUR,

(Ir.R.P.H.P.van der Schans)

HET HOOFD VAN DE AFDELING  
OPDRACHTEN,

(Ir.G.J.W.Westerveld)



Situatiekaart met plaatsen en nummers van de standaardprofielen

## INLEIDING

Standaardprofielen worden uitgezocht en beschreven ten behoeve van de schatting der gronden bij een ruilverkaveling.

Het beste en het slechtste profiel van een reeks dienen als richtlijn bij het vaststellen van de uiterste geldswaarden der gronden, die in het proces-verbaal worden opgenomen.

De uiteindelijke vaststelling van het beste en het slechtste profiel, die in het proces-verbaal worden vastgelegd, gebeurt door de schatteurs in samenwerking met een ambtenaar van de Cultuurtechnische Dienst.

De door ons in dit rapport gegeven uitersten zijn naar ons oordeel het beste en het slechtste profiel, die tijdens de opname van de bodemgesteldheid zijn gevonden.

Verder blijkt het bij de schatting van groot nut te zijn, dat de schatters regelmatig kunnen teruggrijpen op een reeks profielen waarvan men van te voren in onderling overleg de waarde heeft vastgelegd. Ook voor het samenstellen van deze reeks dienen de standaardprofielen als richtlijn.

Op een overzichtskaart, schaal 1 : 50 000, zijn de nummers van de standaardprofielen in het desbetreffende perceel aangegeven.

Van de plaats binnen het perceel is voor elk profiel een situatieschets gemaakt.

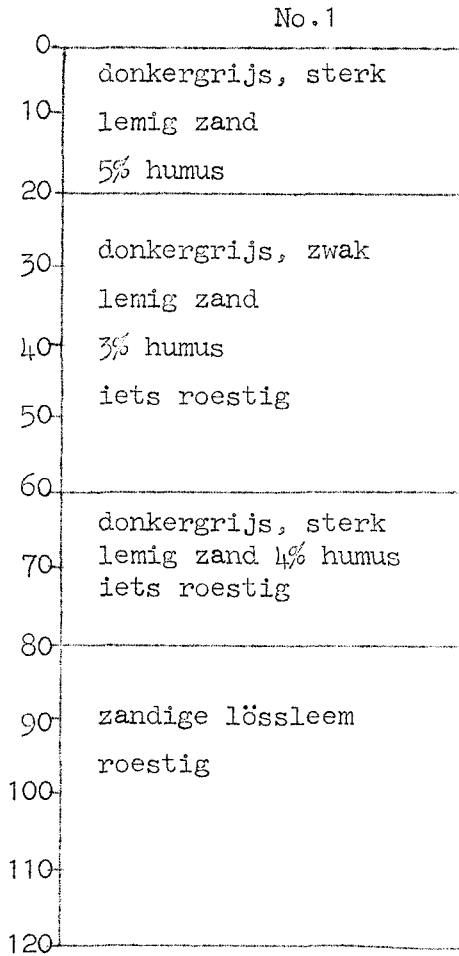
De profielopbouw is schematisch en op een eenvoudige wijze voorgesteld.

De codes van kaarteenheden en grondwatertrap zijn in overeenstemming met de codes op bodemkaart en grondwatertrappenkaart.

In het ruilverkavelingsgebied Lieshout zijn in totaal 11 standaardprofielen aangegeven.


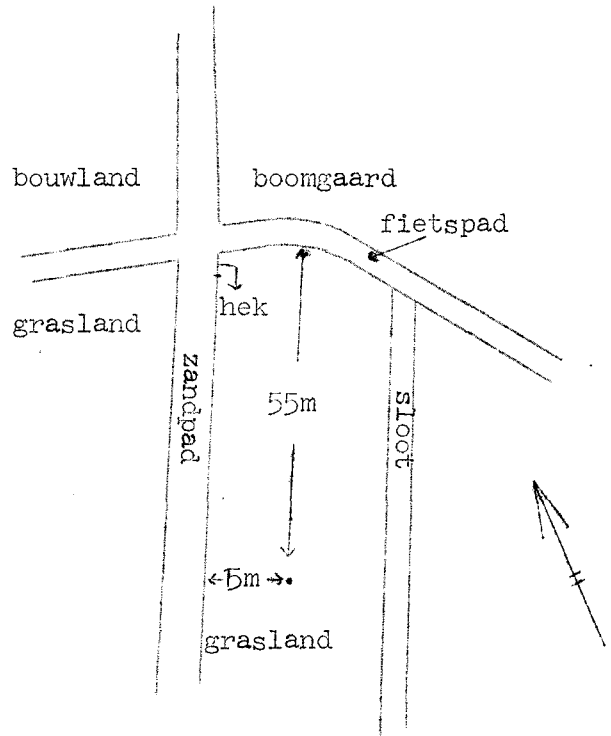
De volgorde van nummering van de profielen is in grote lijnen een volgorde van afnemende landbouwkundige gebruikswaarde.

Standaardprofielen ruilverkaveling: Lieshout



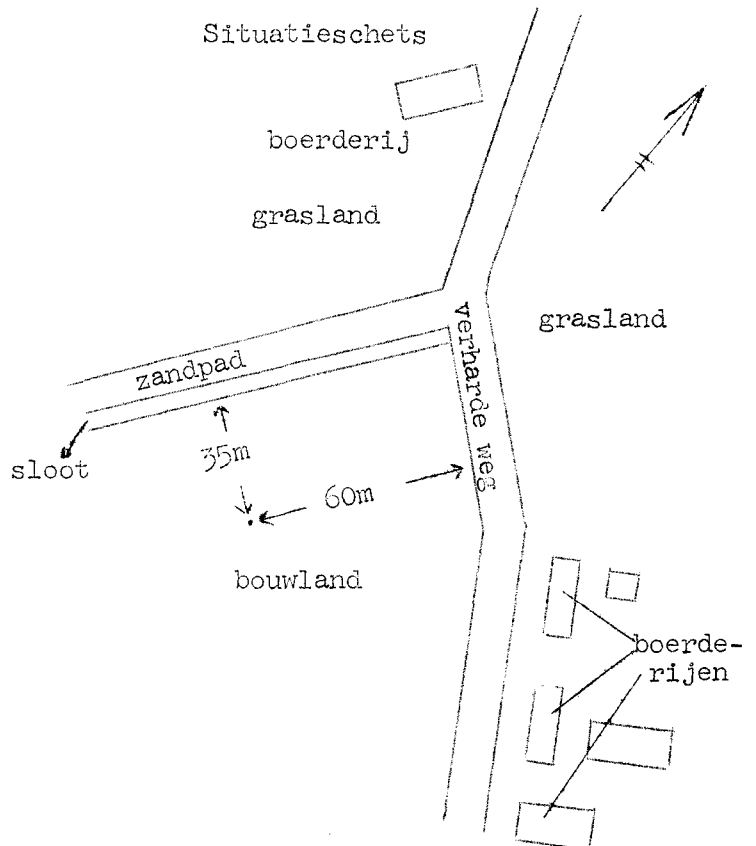
Kaarteenheid: zEa27  
Grondwatertrap: V

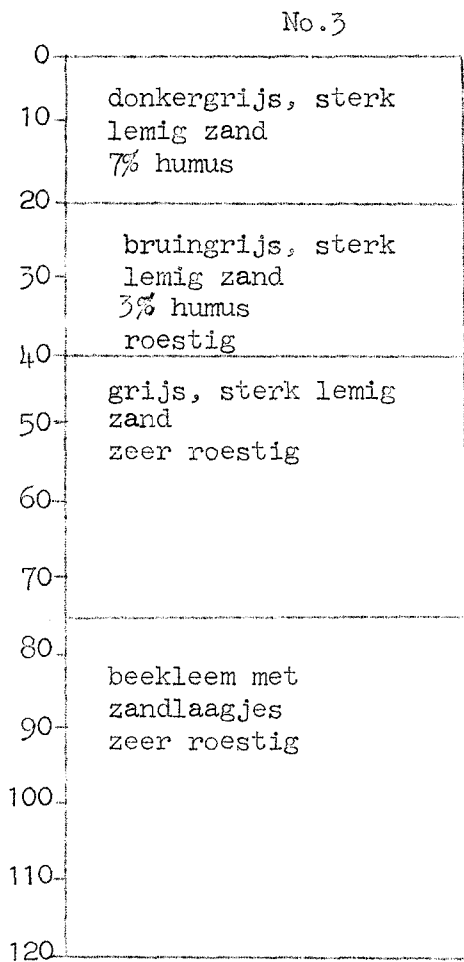
Situatieschets



Kaarteenheid: zE27  
Grondwatertrap: VI

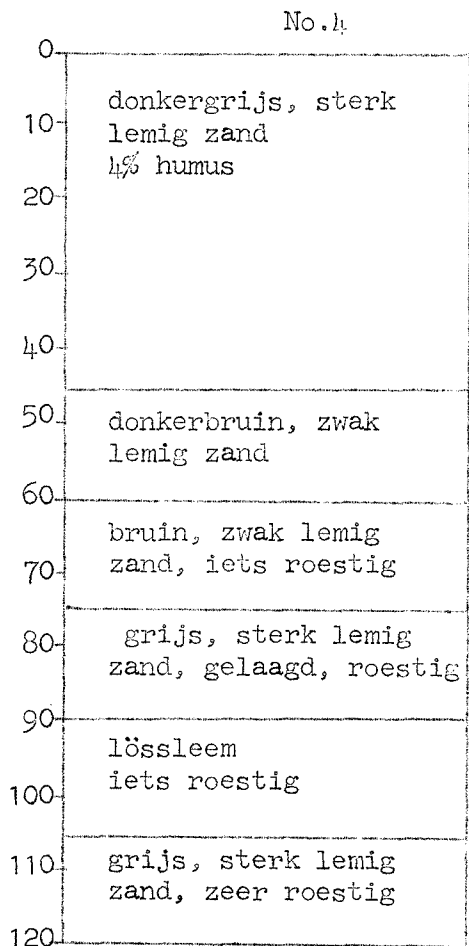
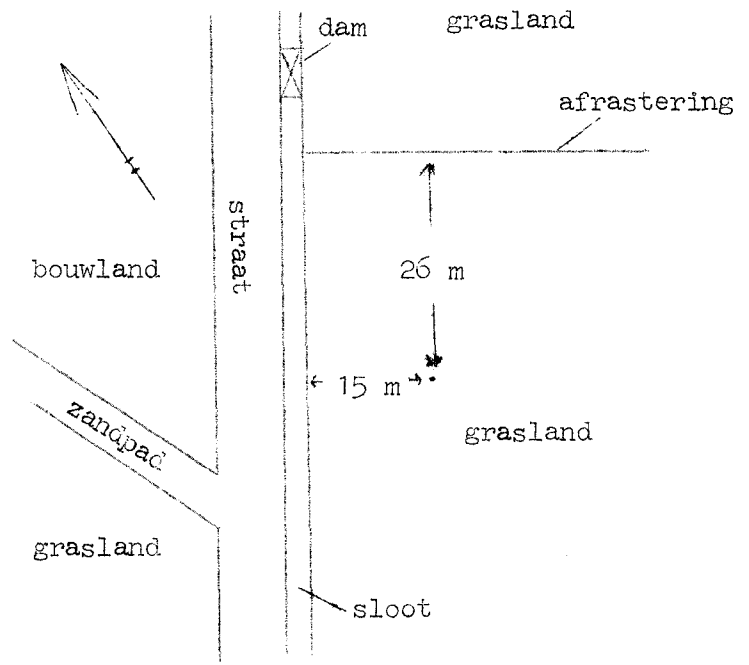
Situatieschets





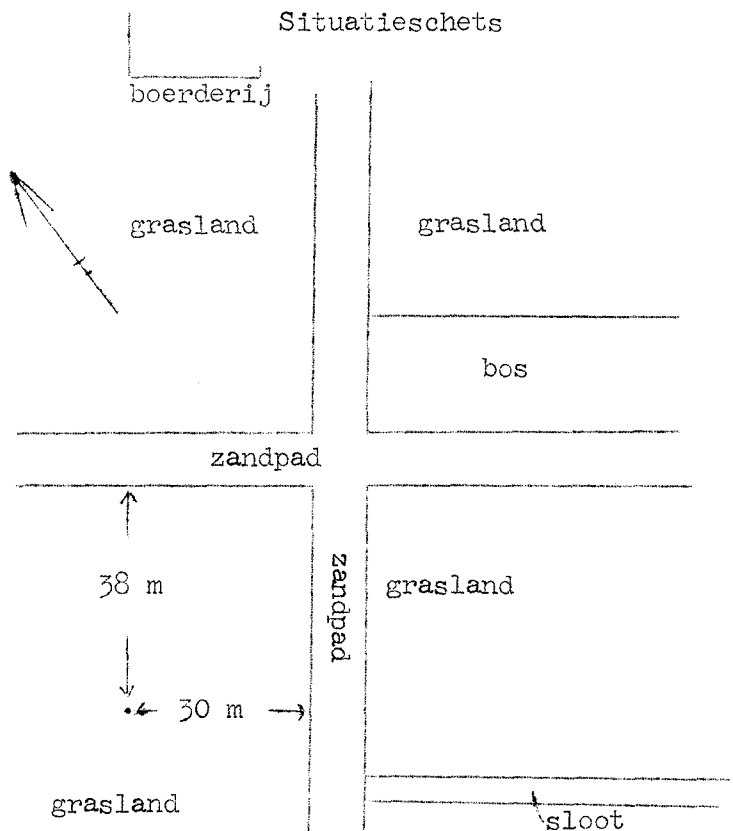
Kaarteenheid: cZr29  
Grondwatertrap: VI

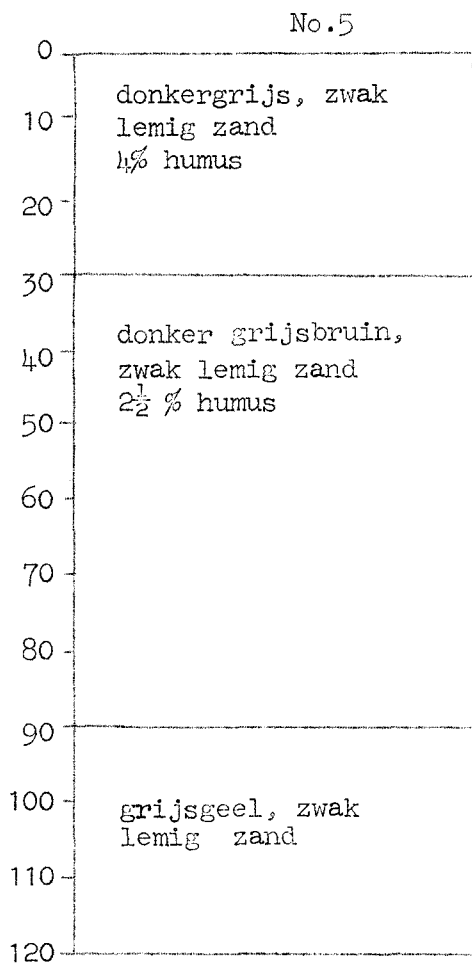
Situatieschets



Kaarteenheid: cH27  
Grondwatertrap: VI

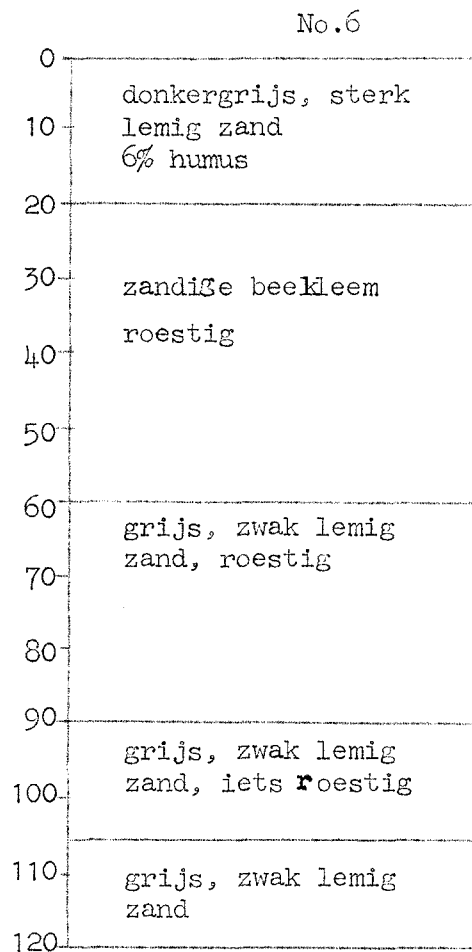
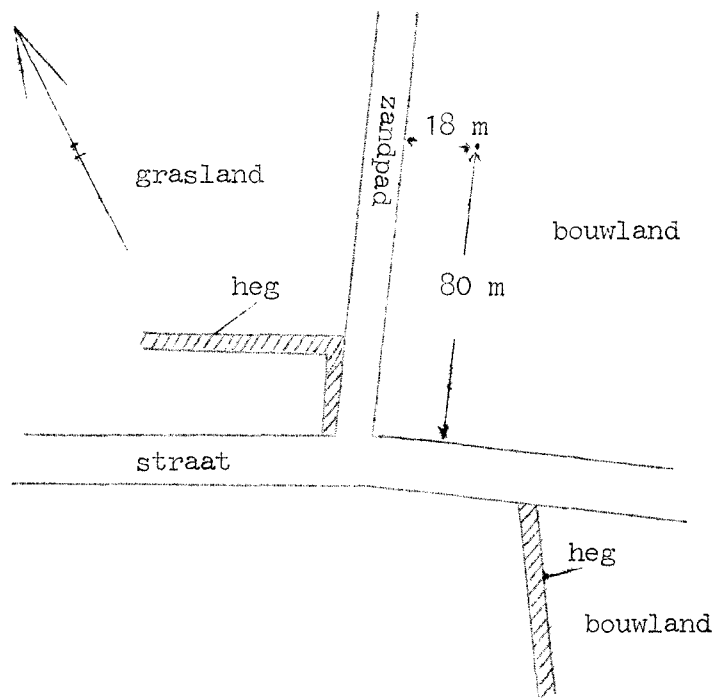
Situatieschets





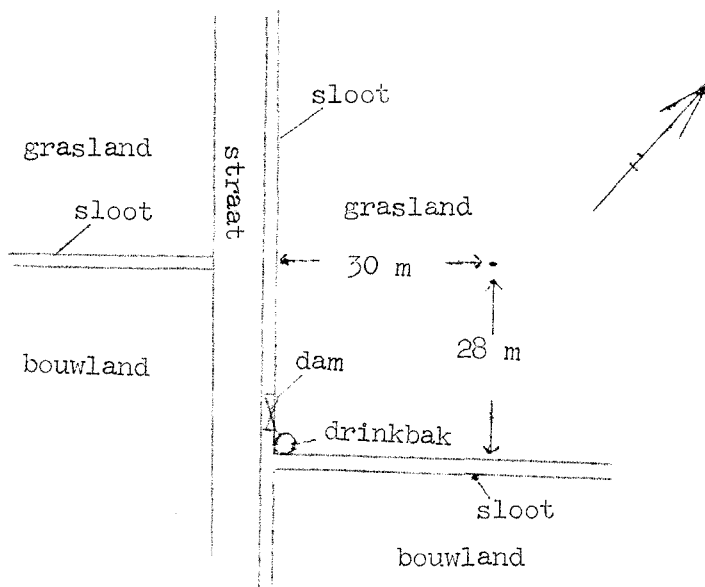
Kaarteenheid: zE27  
Grondwatertrap: VII

Situatieschets




Kaarteenheid: pZra29  
Grondwatertrap: V

Situatieschets



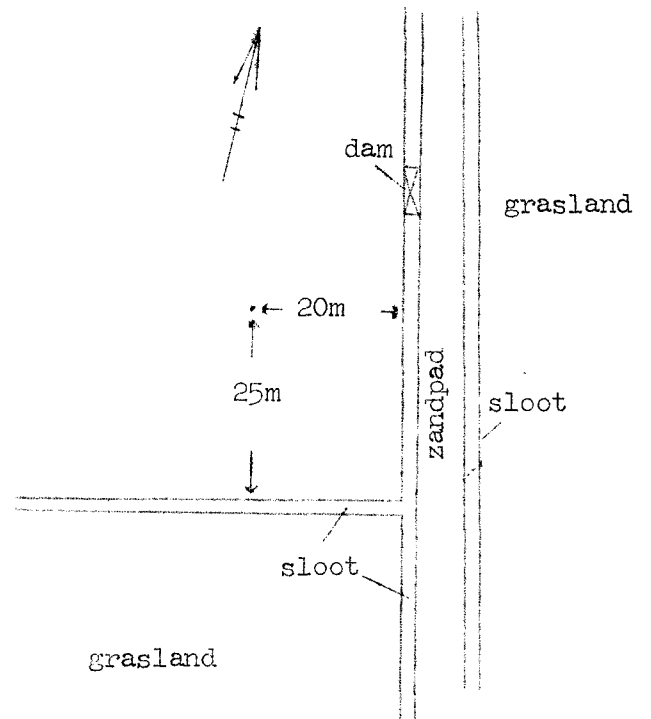
No.7



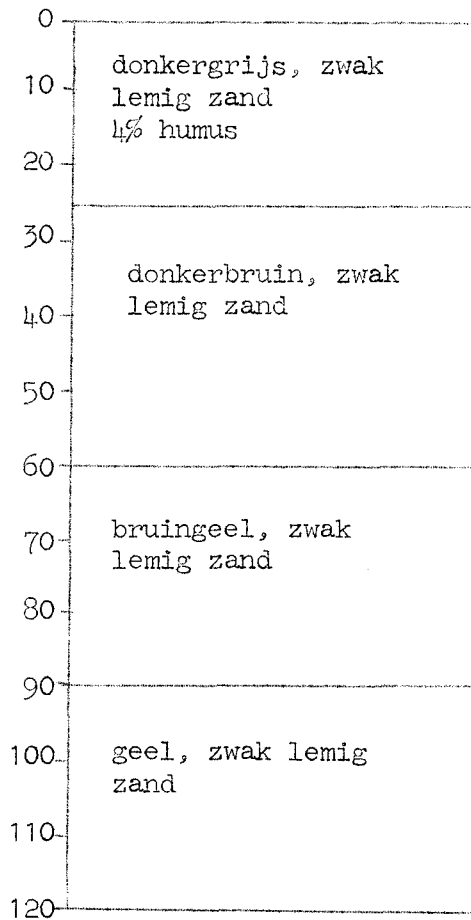
Kaarteenheid: Ha27

Grondwatertrap: V

Situatieschets



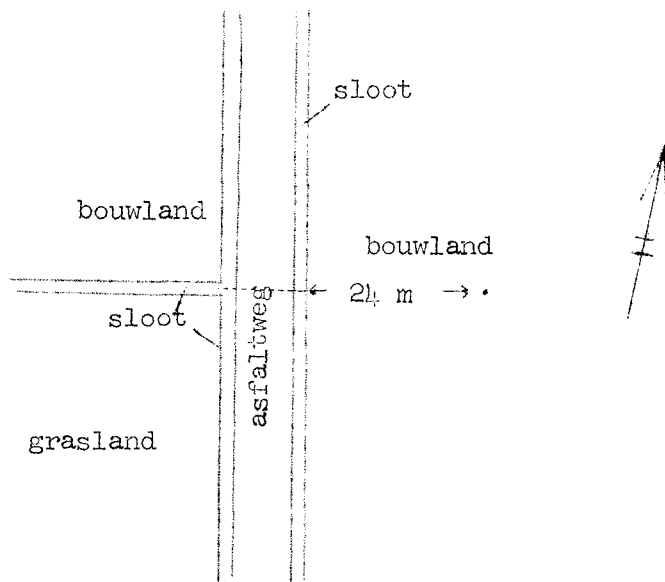
No.8



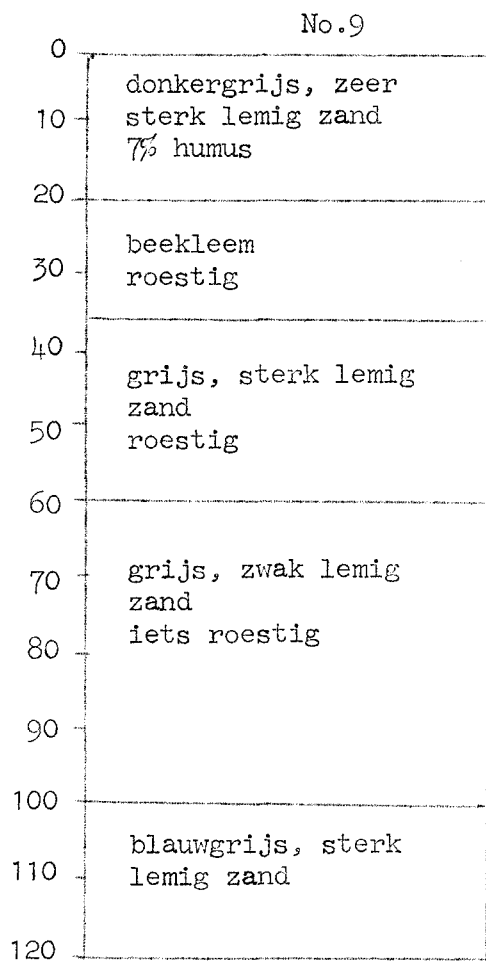
Kaarteenheid: H27

Grondwatertrap: VI

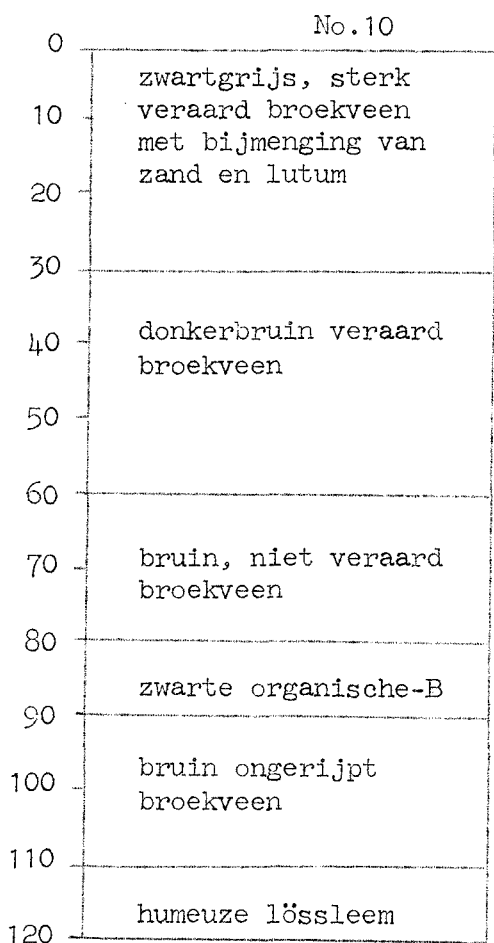
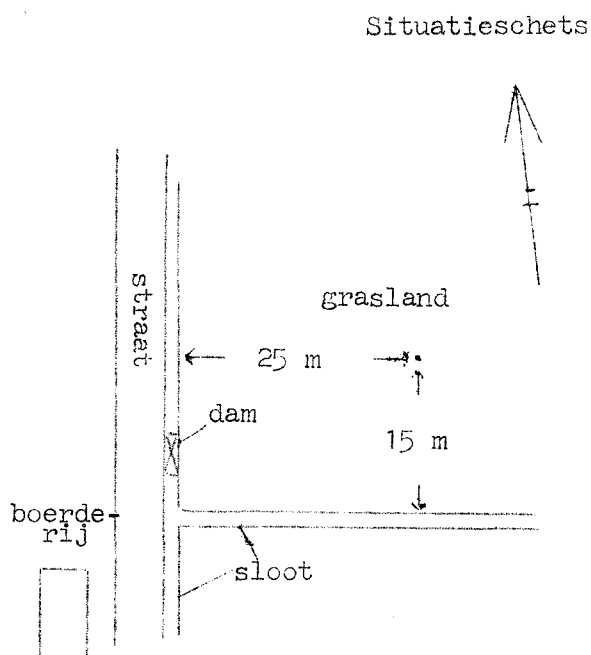
Situatieschets



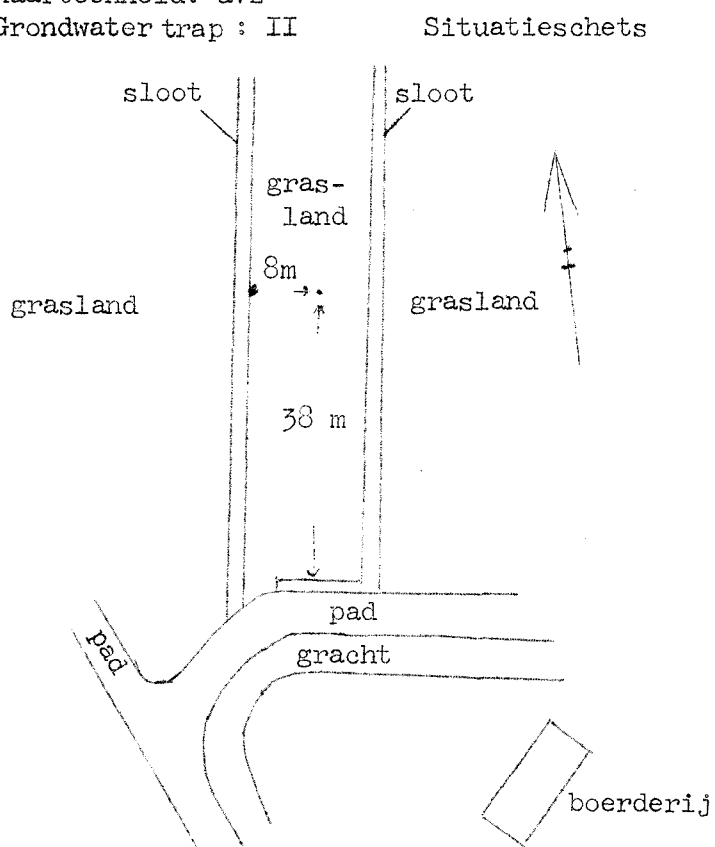





Kaarteenheid: pZra29  
Grondwatertrap: III



Kaarteenheid: aVz  
Grondwater trap: II



No.11



Kaarteenheid: Z27

Grondwatertrap: VII

Situatieschets

