

logg. d  
bes a

Landbouwk. inst.

STICHTING VOOR  
BODEMKARTERING  
BENNEKOM  
BIBLIOTHEEK

Stichting voor Bodemkartering  
Wageningen

Postbus 10, Bennekom  
Tel. 08379-2041

Rapport nr. 632a

DE STANDAARDPROFIELEN IN HET RUILVERKAVELINGSGEBIED  
"RIJSBERGEN"

door G. Rutten

Bennekom, juni 1966



VOORWOORD

Op verzoek van de opdrachtgever, de Centrale Directie van de Cultuurtechnische Dienst te Utrecht, zijn van de gronden in het ruilverkavelingsgebied Rijsbergen twee reeksen van zgn. standaardprofielen uitgezocht en beschreven.

Deze reeksen werden samengesteld door G.Rutten.


Op verzoek zijn deze standaardprofielen in een afzonderlijk rapport opgenomen, dat alleen aan de opdrachtgever wordt verstrekt.

DE ADJUNCT-DIRECTEUR,

(Ir. R.P.H.P.van der Schans)

HET HOOFD VAN DE AFDELING  
OPDRACHTEN,

(Ir.G.J.W.Westerveld)



schaal 1:50000

1 t/m 13 reeks in de „cultuurgronden“  
I t/m III reeks in de „woeste gronden“

Situatiekaart met plaatsen en nummers van de standaardprofielen

## INLEIDING

Standaardprofielen worden uitgezocht en beschreven ten behoeve van de schatting der gronden bij een ruilverkaveling.

Het beste en het slechtste profiel van een reeks dienen als richtlijn bij het vaststellen van de uiterste geldswaarden der gronden, die in het proces-verbaal worden opgenomen.

De uiteindelijke vaststelling van het beste en het slechtste profiel, die in het proces-verbaal worden vastgelegd, gebeurt door de schatters in samenwerking met een ambtenaar van de Cultuurtechnische Dienst. De door ons in dit rapport gegeven uitersten zijn naar ons oordeel het beste en het slechtste profiel, die tijdens de opname van de bodemgesteldheid zijn gevonden.

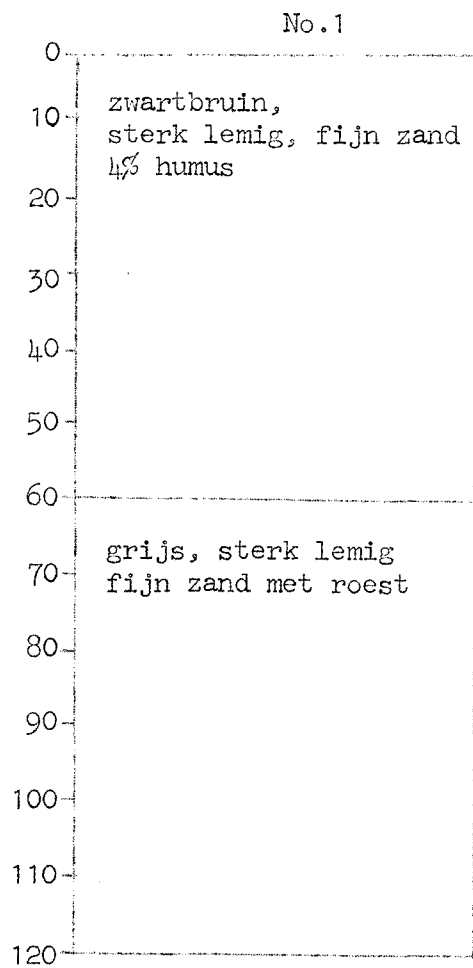
Verder blijkt het bij de schatting van groot nut te zijn dat de schatters regelmatig kunnen teruggrijpen op een reeks profielen waarvan men van te voren, in onderling overleg, de waarde heeft vastgelegd. Ook voor het samenstellen van deze reeks dienen de standaardprofielen als richtlijn.

Op een overzichtskaart, schaal 1 : 50 000, zijn de nummers van de standaardprofielen in het desbetreffende perceel aangegeven. Van de plaats binnen het perceel is voor elk profiel een situatieschets gemaakt. De profielopbouw is schématisch en op een eenvoudige wijze voorgesteld. De codes van kaarteenheden en grondwatertrap zijn in overeenstemming met de codes op bodemkaart en grondwatertrappenkaart.

In het ruilverkavelingsgebied Rijsbergen zijn in totaal 16 standaardprofielen aangegeven, namelijk 13 in de "cultuurgronden" en 3 in de "woeste gronden". Ze zijn respectievelijk met arabische en romeinse cijfers genummerd.

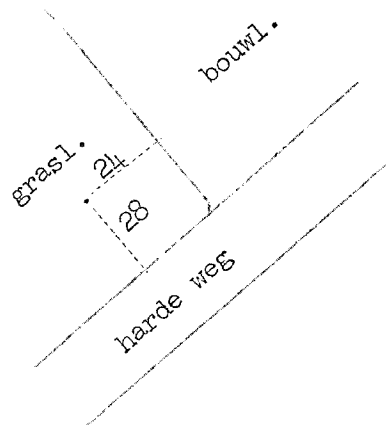
De volgorde van nummering van de profielen is in grote lijnen een volgorde van afnemende landbouwkundige gebruikswaarde.

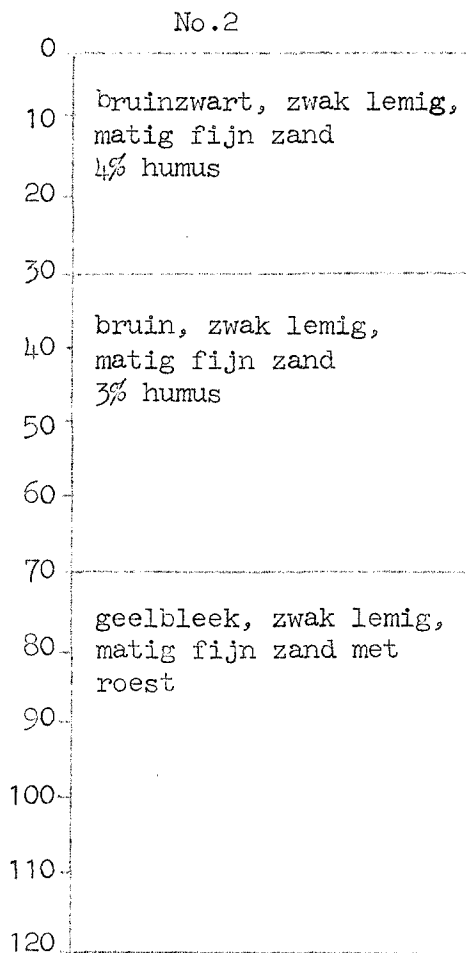
Standaardprofielen ruilverkaveling: Rijsbergen - Reeks "cultuurgronden"



Kaarteenheid: E23  
Grondwatertrap: VI

Situatieschets


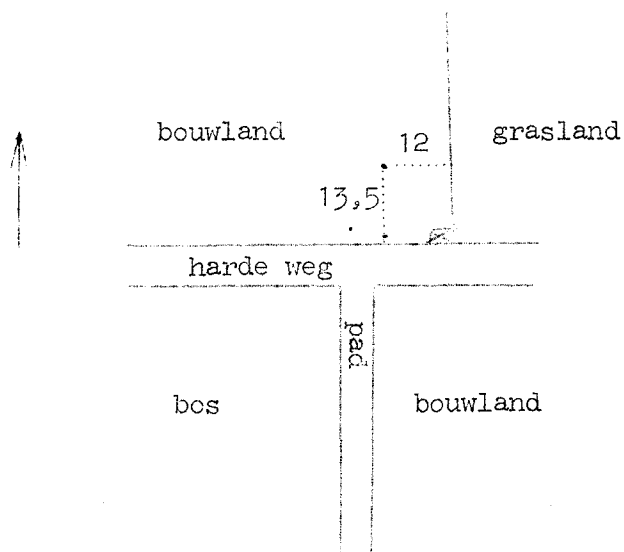




Kaarteenheid: Ea22

Grondwatertrap: V

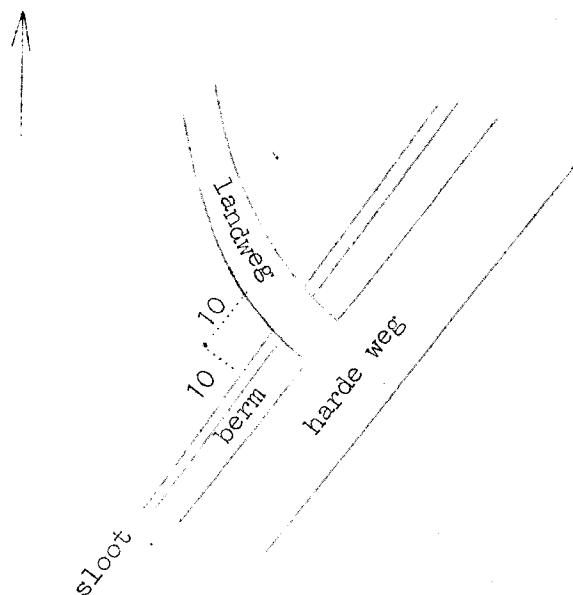
Situatieschets

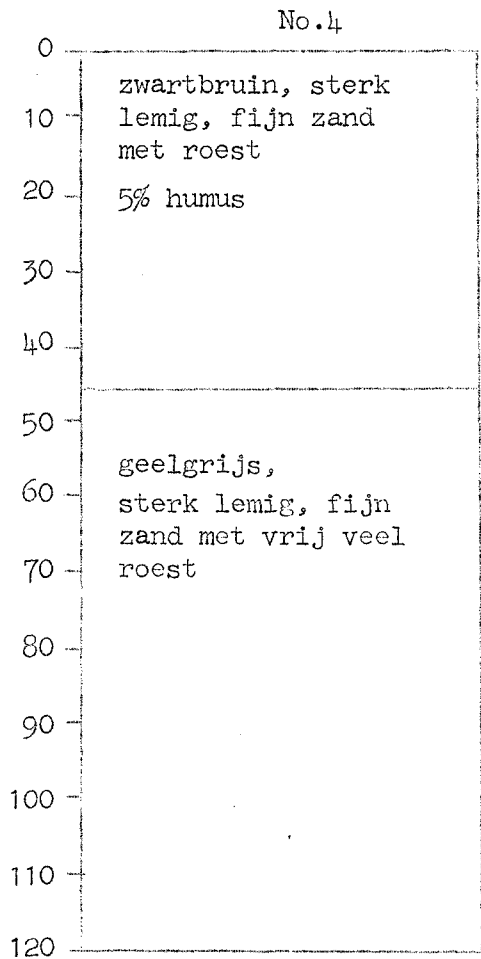


Kaarteenheid: Ea23

Grondwatertrap: V

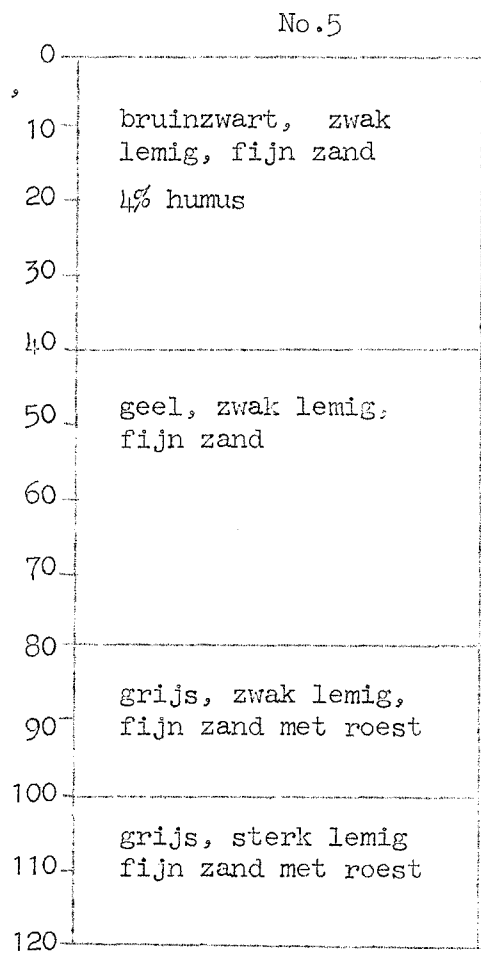
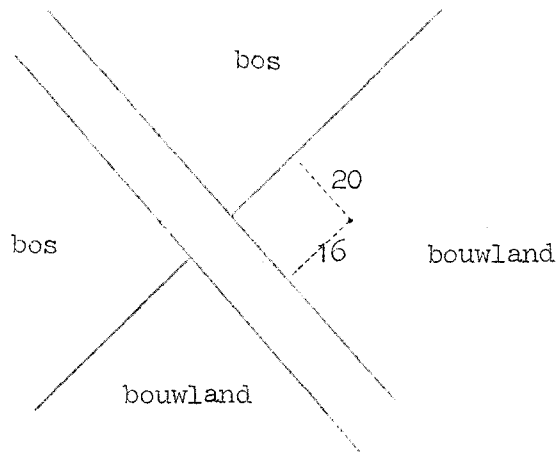
Situatieschets





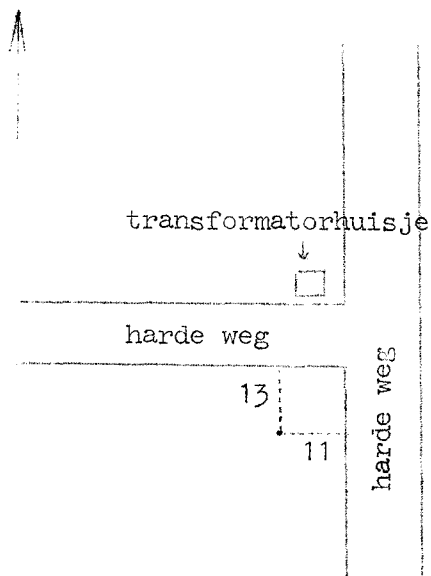
Kaarteenheid: cZra23  
Grondwatertrap: V

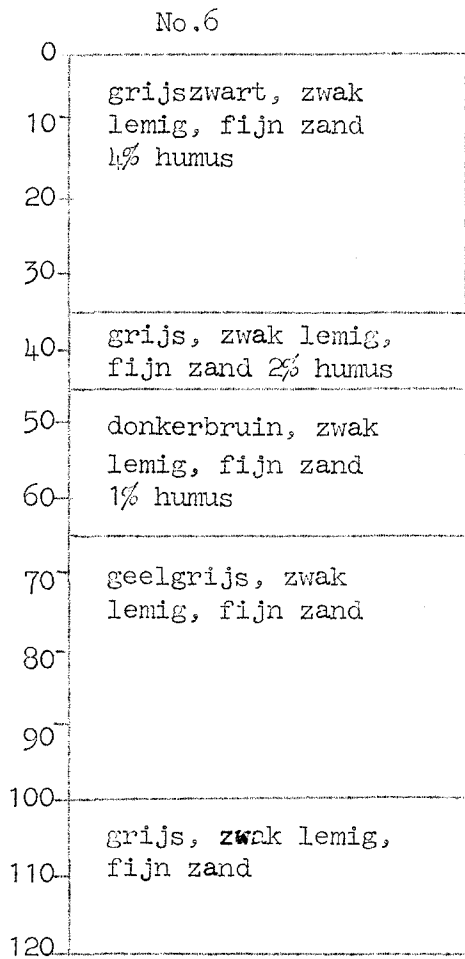
Situatieschets



Kaarteenheid: cZ22  
Grondwatertrap: VI

Situatieschets

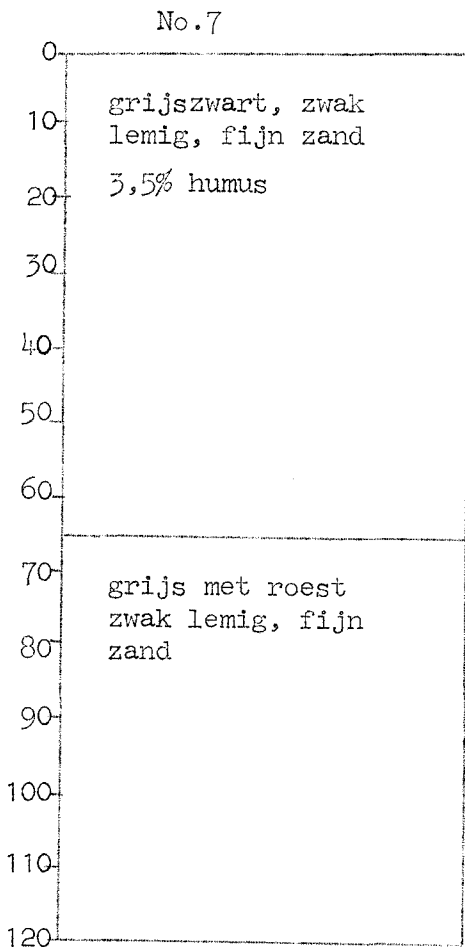
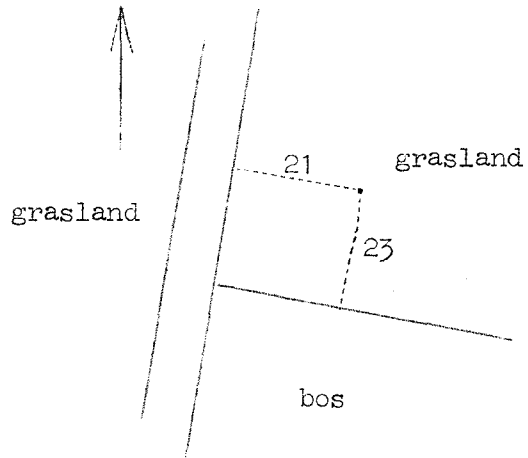




Kaarteenheid: cH22

Grondwatertrap: VI

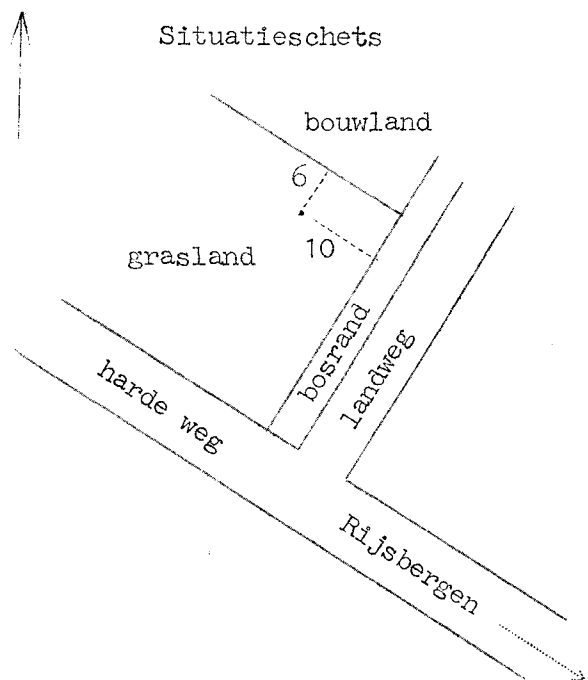
Situatieschets



Kaarteenheid: E22

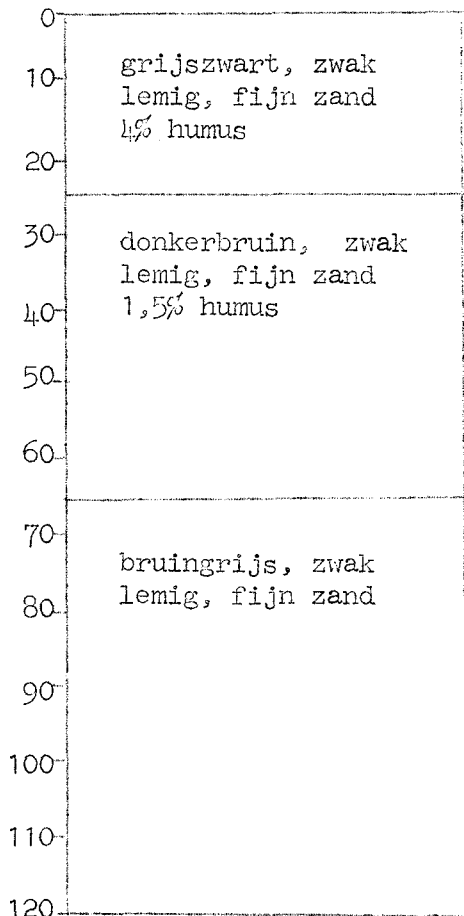
Grondwatertrap: VI

Situatieschets





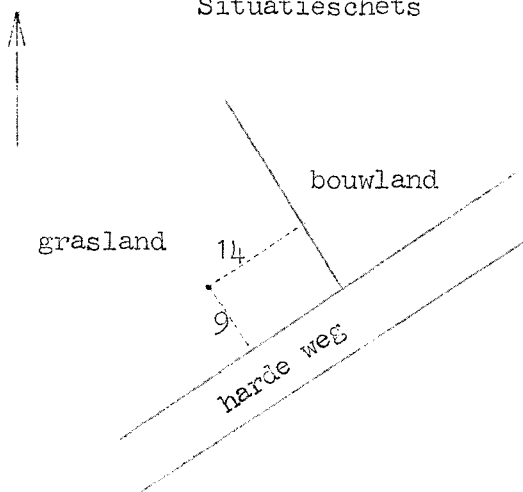
No.8



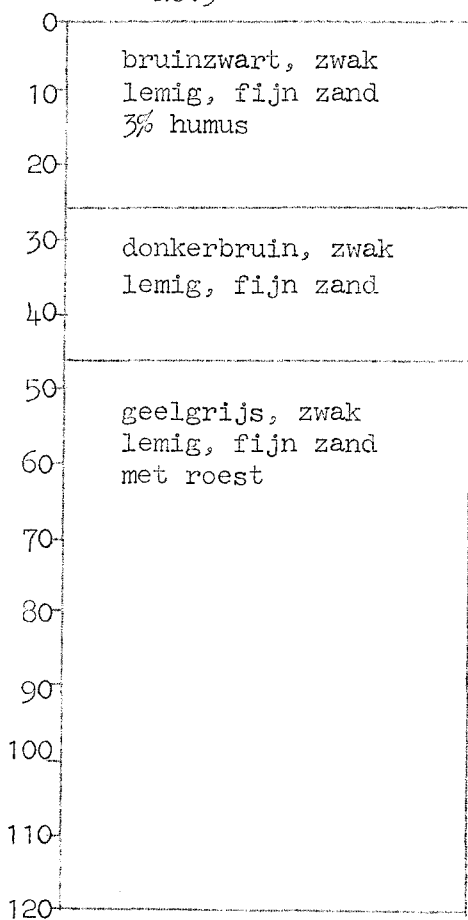
Kaarteenheid: Ha22

Grondwatertrap: V

Situatieschets



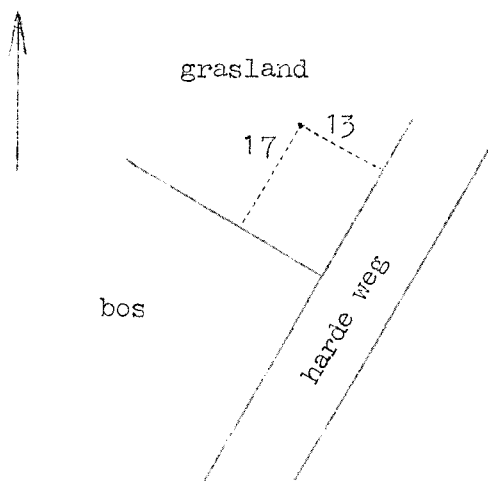
No.9




Kaarteenheid: H22

Grondwatertrap: VI

Situatieschets



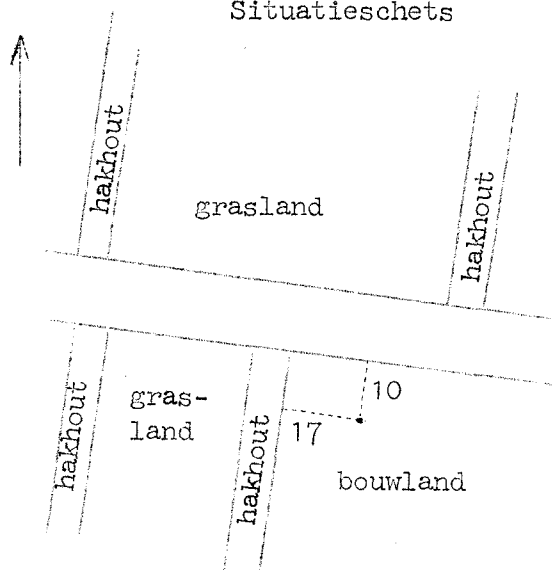
No.10



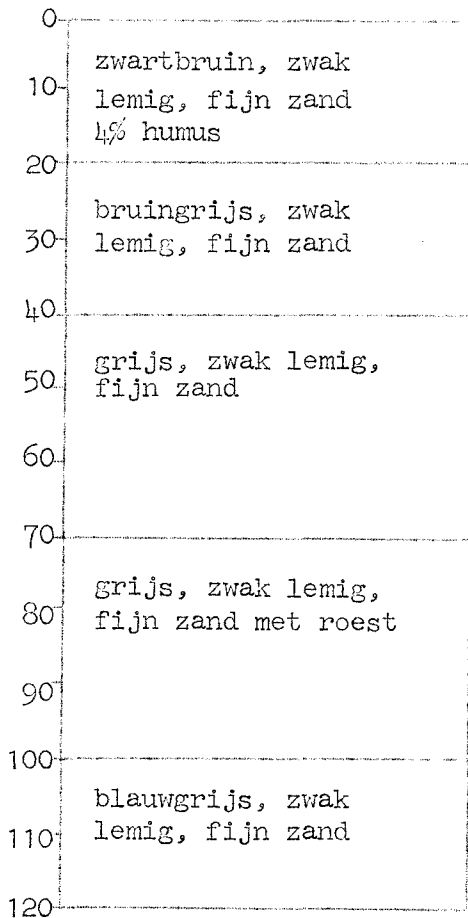
Kaarteenheid: E22

Grondwatertrap: VII

Situatieschets



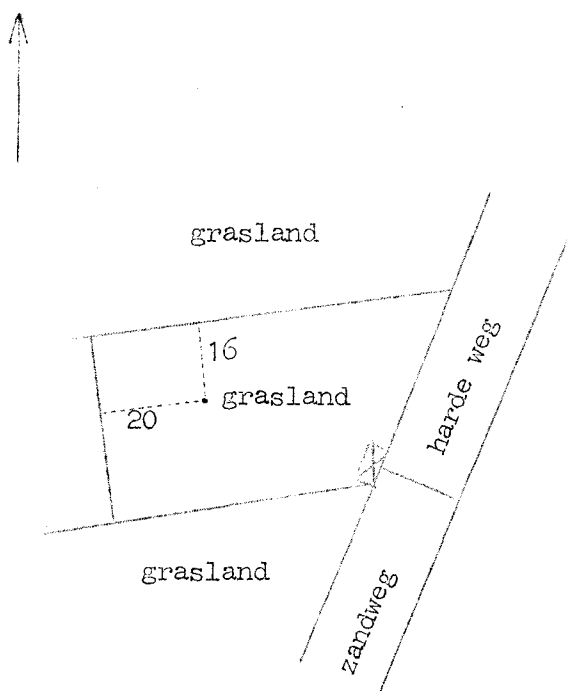
No.11

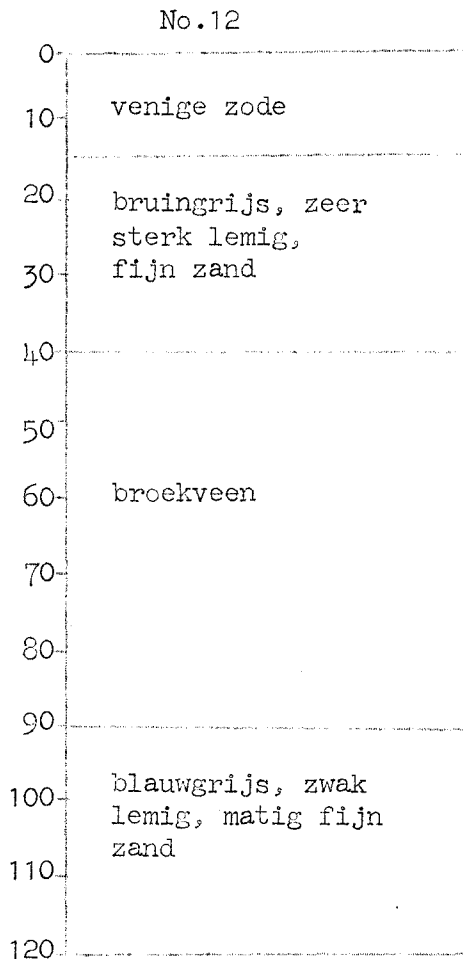


Kaarteenheid: pZa22

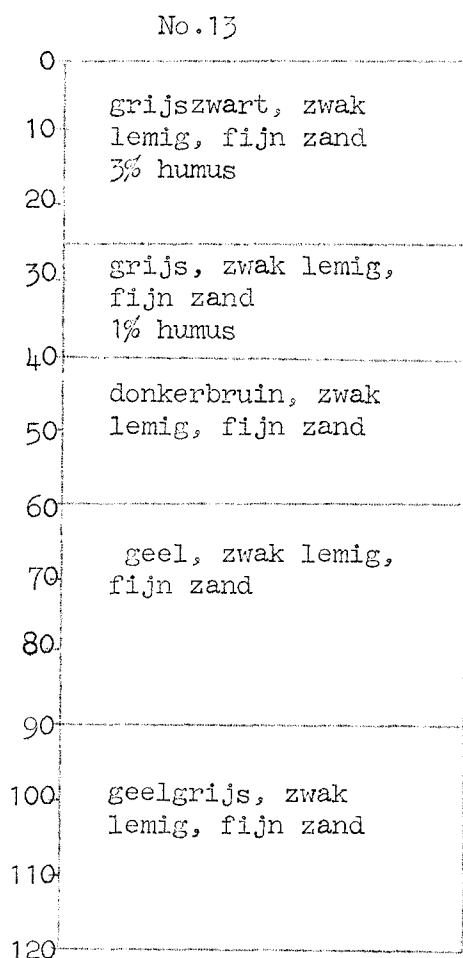
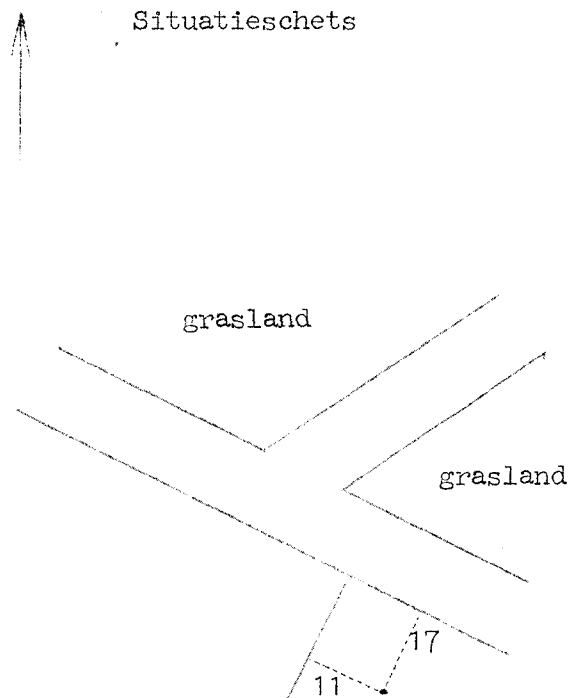
Grondwatertrap: III

Situatieschets

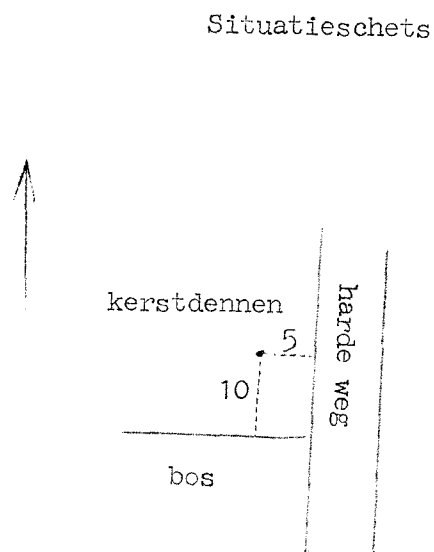




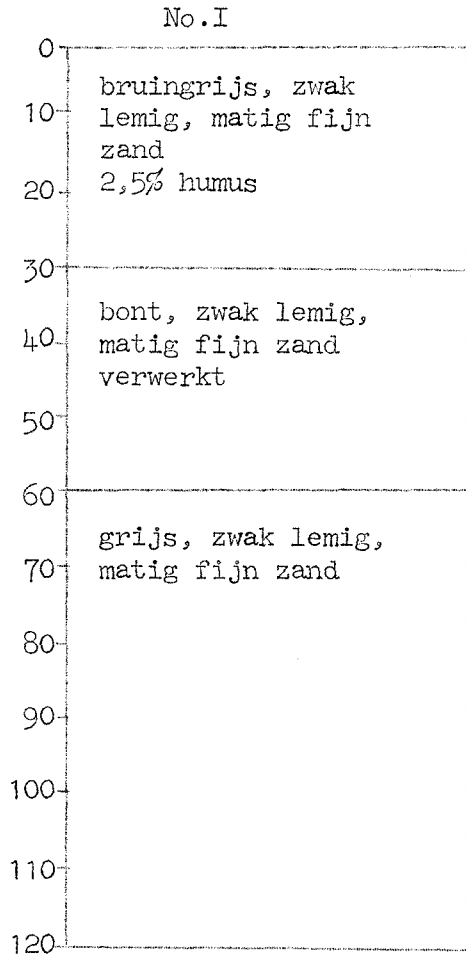
Kaarteenheid: vWz  
Grondwatertrap: II



Kaarteenheid: H22  
Grondwatertrap: VII

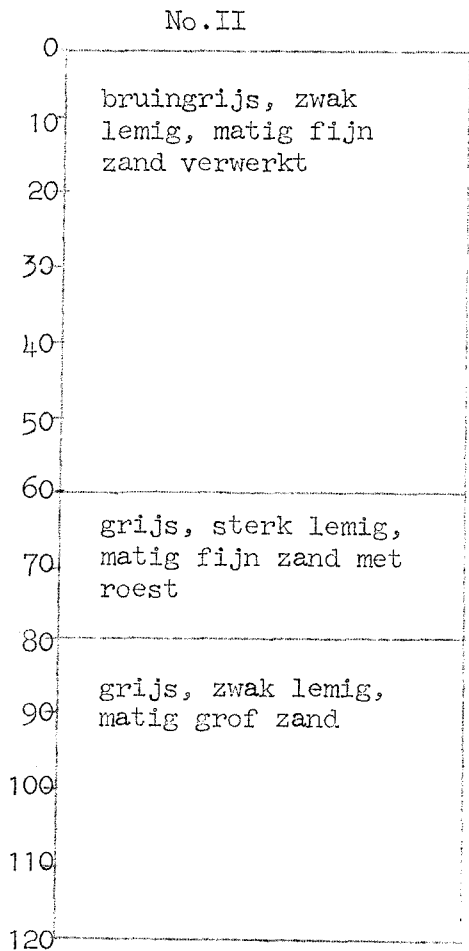
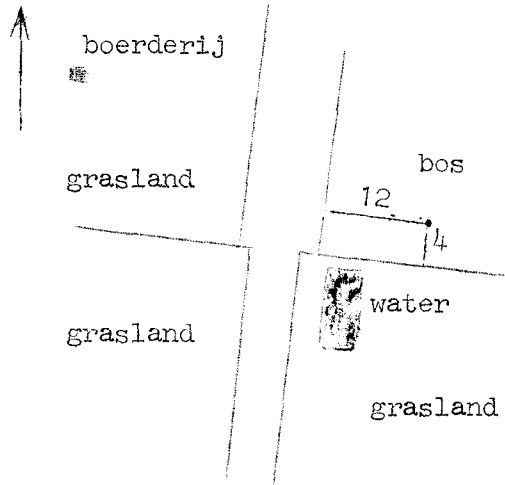


Standaardprofielen ruilverkaveling: Rijsbergen - Reeks "Woeste gronden"



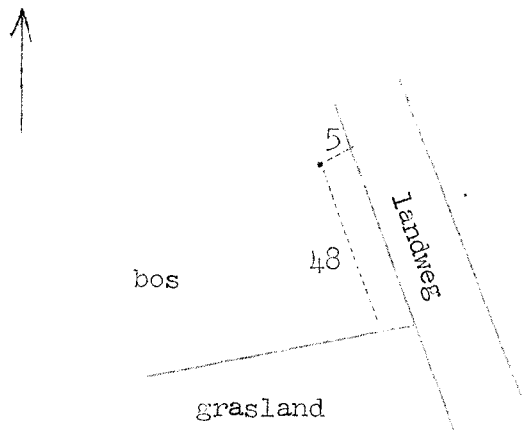
Kaarteenheid cH22  
Grondwatertrap: VI

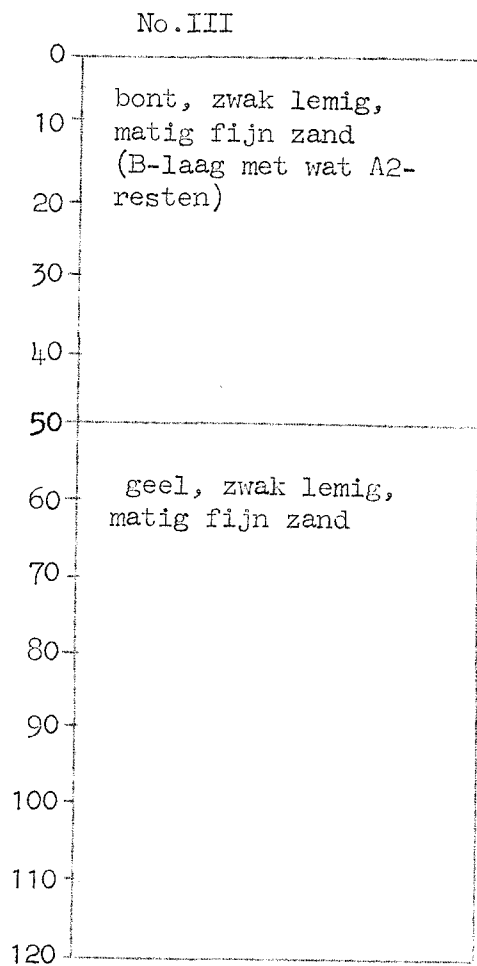
Situatieschets



Kaarteenheid: 4K22  
Grondwatertrap: V

Situatieschets





Kaarteenheid: H22

Grondwatertrap: VII

Situatieschets

