

St. R. 638a^{II}

STICHTING VOOR
BODEMKARTERING
BENNEKOM
BIBLIOTHEEK

DE STANDAARDPROFIELEN IN HET

RUILVERKAVELINGSGEBIED

NOTTIER - RECTUM

CENTRALE LANDBOUWCATALOGUS



0000 0125 6292

JSW 110209 - 02

Inleiding

Standaardprofielen worden uitgezocht en beschreven ten behoeve van de schatting der gronden bij een ruilverkaveling.

Het beste en het slechtste profiel van onze reeks dienen als richtlijn bij het vaststellen van de uiterste waarden der gronden, welke in het proces-verbaal worden opgenomen.

Nadrukkelijk willen wij er echter op wijzen dat het beste en het slechtste profiel, welke in het proces-verbaal worden vastgelegd, door de schatters in samenwerking met de betreffende ambtenaar van de Cultuurtechnische Dienst worden vastgesteld. De door ons gegeven uitersten zijn (naar ons oordeel) het beste en het slechtste profiel, door ons tijdens de opname van de bodemgesteldheid waargenomen.

Verder blijkt het bij de schatting van groot nut te zijn dat de schatters regelmatig op een reeks profielen kunnen terug grijpen waarvan men van te voren in onderling overleg de waarde heeft vastgelegd. Ook voor het samenstellen van deze reeks dienen de standaardprofielen als richtlijn.


De volgorde van nummering van de profielen is in grote lijnen een volgorde van afnemende landbouwkundige gebruikswaarde.

Op een overzichtskaart schaal 1 : 25 000 zijn de nummers van de standaardprofielen in het betreffende perceel aangegeven. Van de plaats binnen het perceel is van elk profiel een situatieschets gegeven. De codes van kaarteenheden en grondwatertrap zijn in overeenstemming met de codes op bodemkaart en grondwatertrappenkaart. De profielopbouw is schematisch en op een eenvoudige wijze voorgesteld.

In het ruilverkavelingsgebied "Notter - Rectum" zijn in totaal 12 standaardprofielen aangegeven.

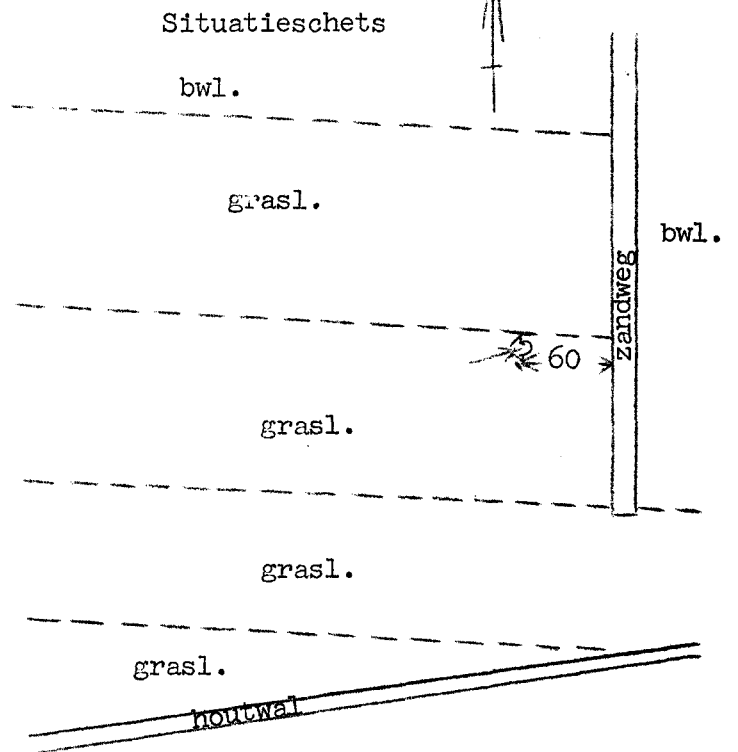
Standaardprofielen ruilverkaveling: Notter-Rectum

No. 1

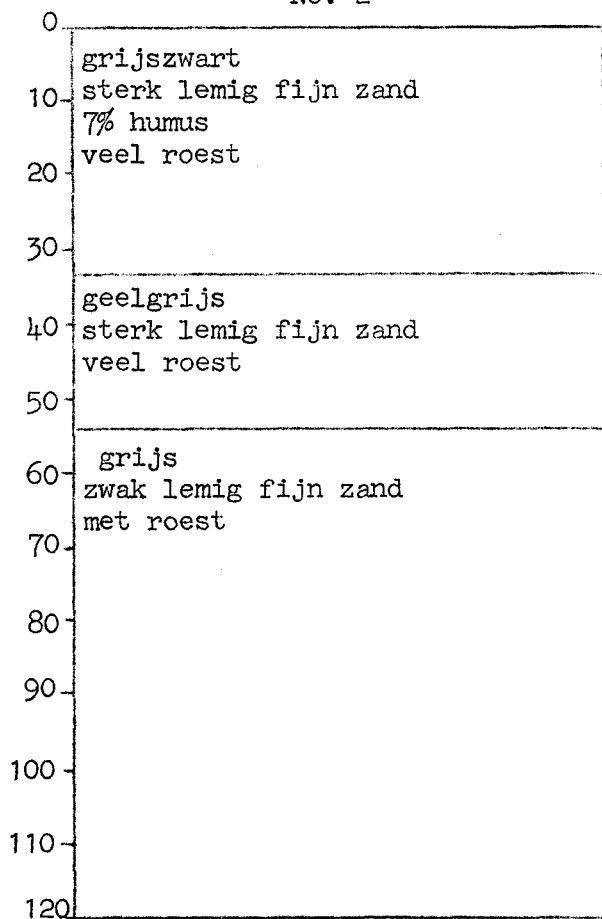


Kaarteenheid: E22

Grondwatertrap: VIa

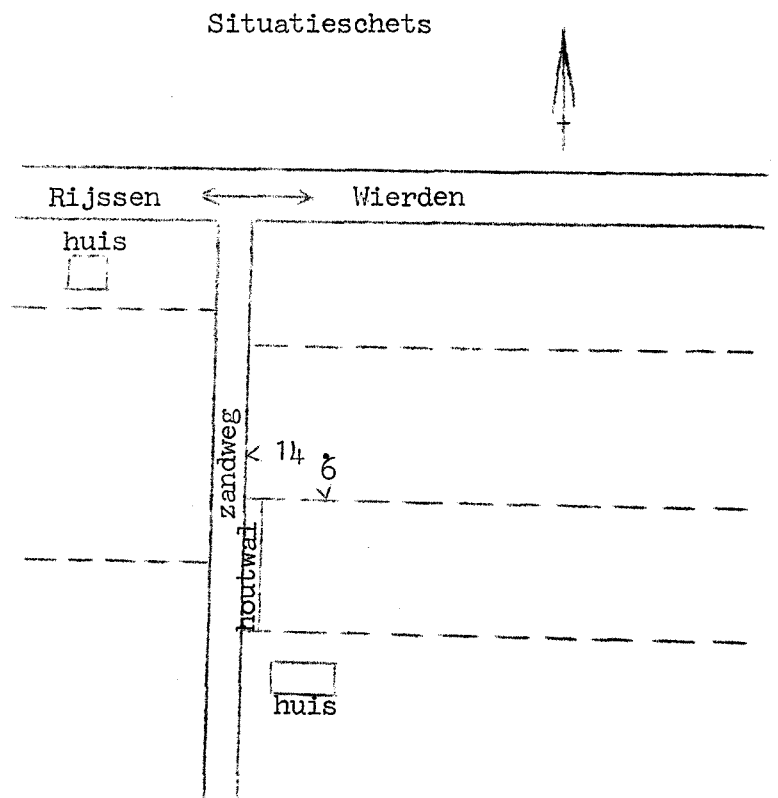


No. 2




Kaarteenheid: cZra23


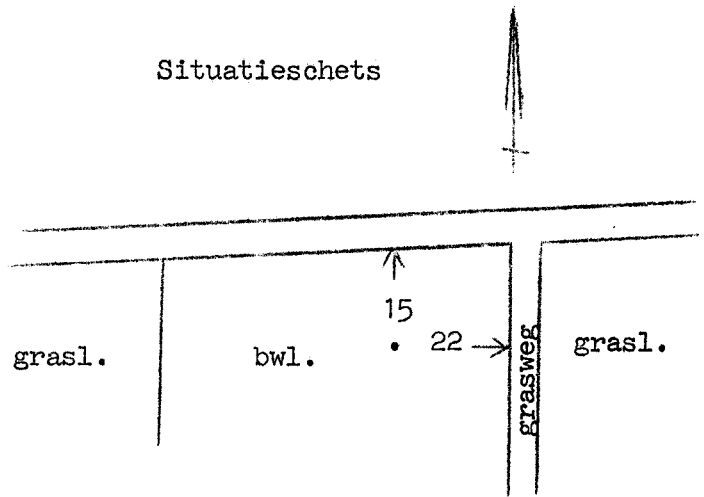
Grondwatertrap: Vb



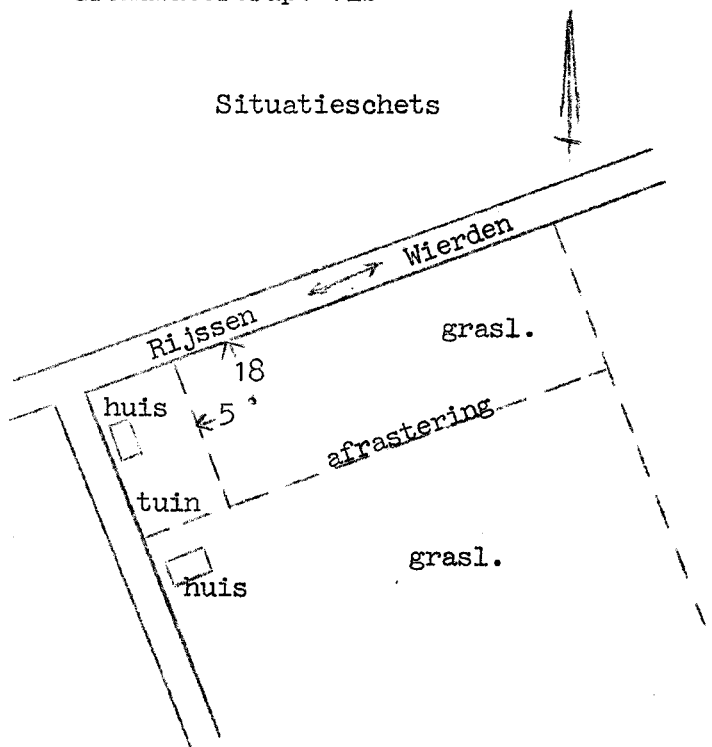
Standaardprofielen ruilverkaveling: Notter Rectum



Kaarteenheid: E22
Grondwatertrap: VIb

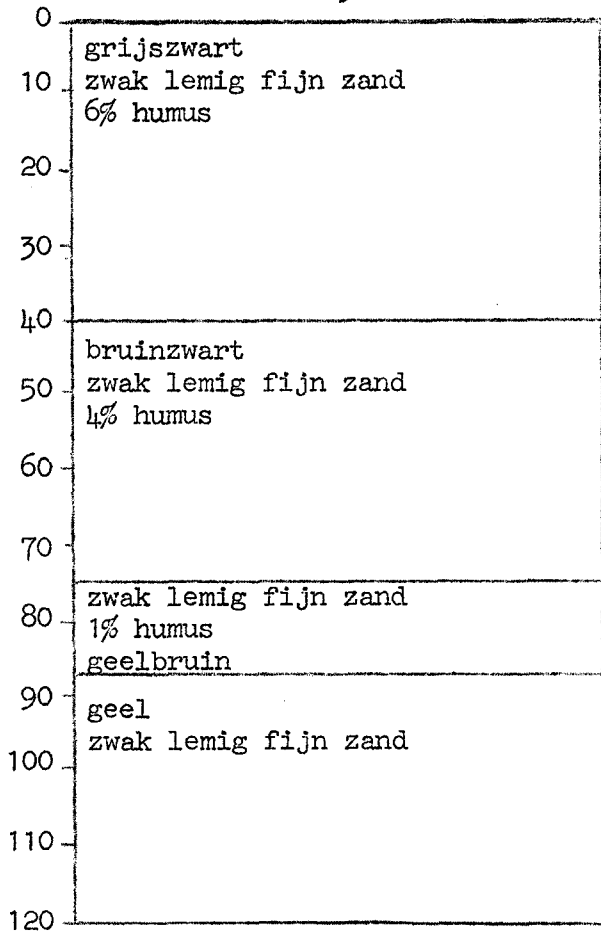


Kaarteenheid: CH22
Grondwatertrap: VIb



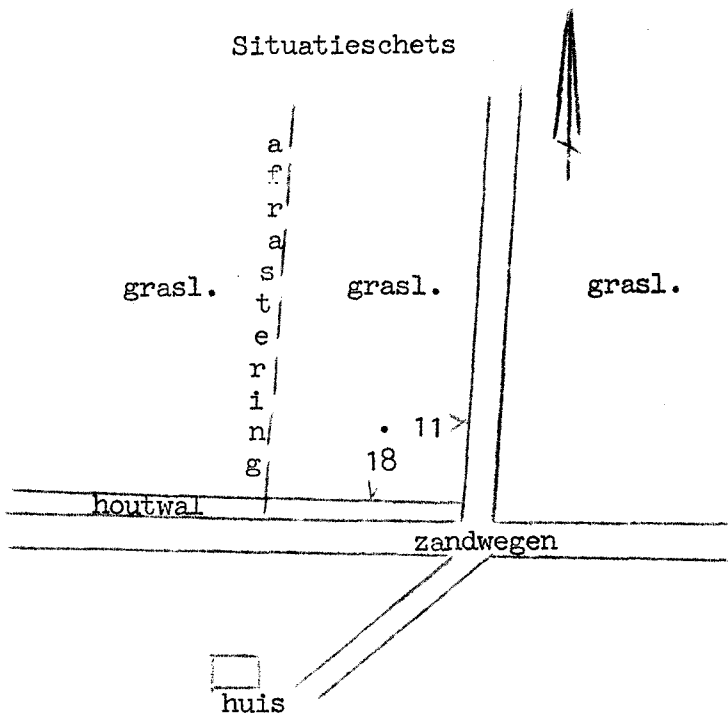
Standaardprofielen ruilverkaveling: Notter-Rectum

No. 5




kaarteenheid: E22

Grondwatertrap: VIIa

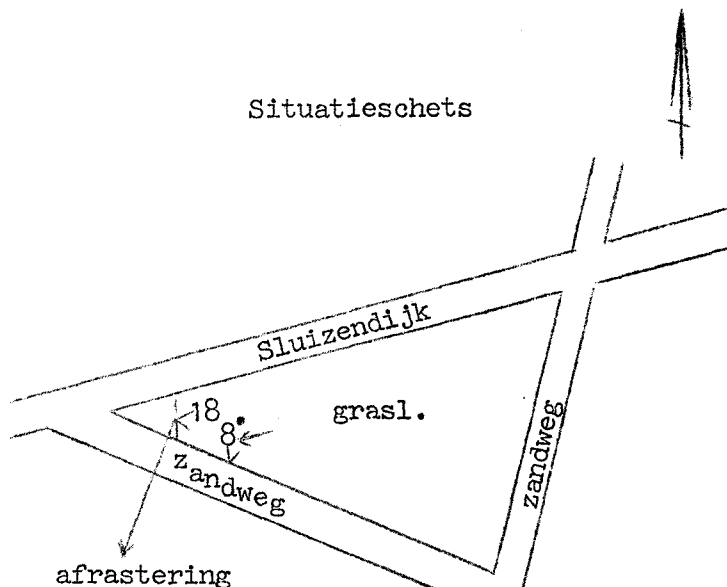


No. 6




Kaarteenheid: cZ23

Grondwatertrap: VIa



Standaardprofielen ruilverkaveling: Notter-Rectum

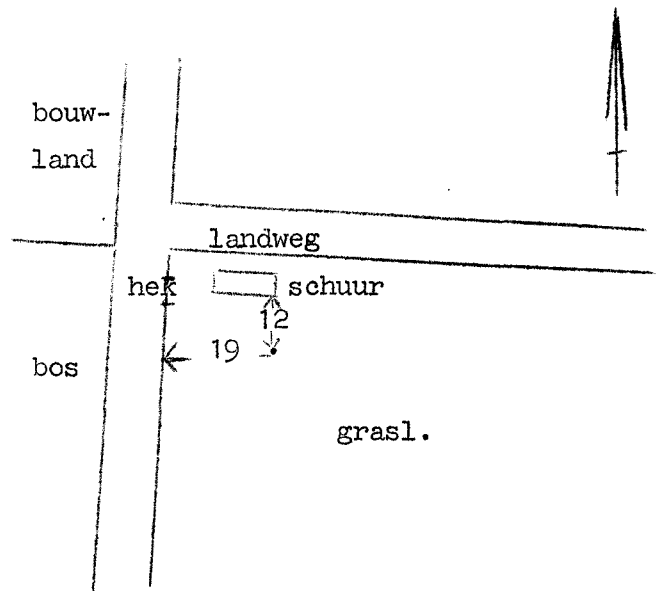
No. 7



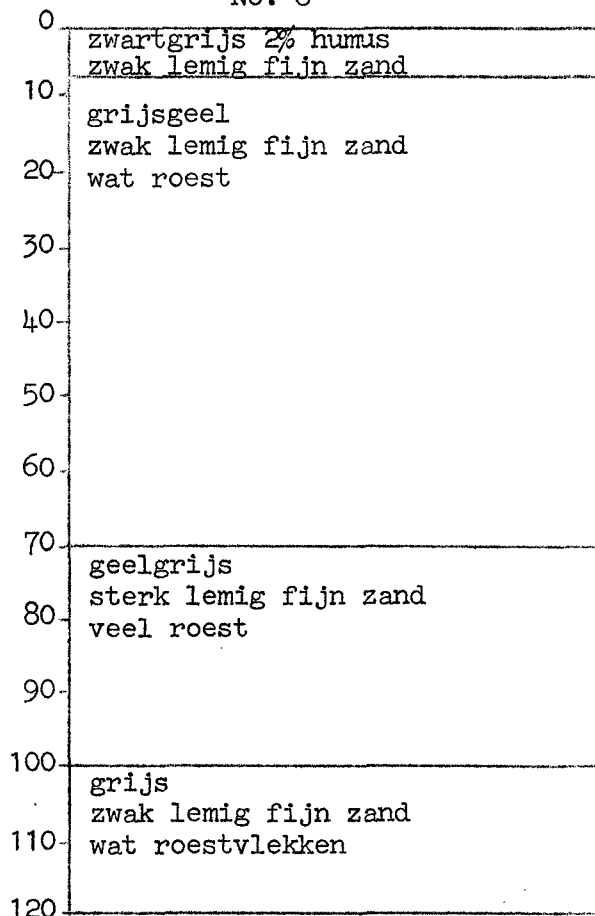
Kaarteenheid: Ha22

Grondwatertrap: Vb

Situatieschets



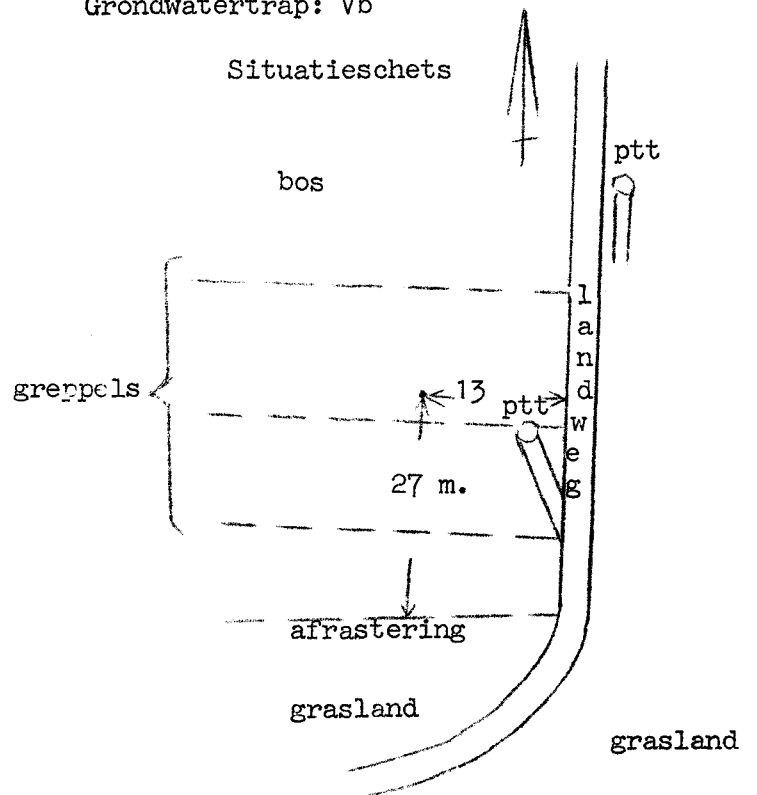
No. 8



Kaarteenheid: Za23

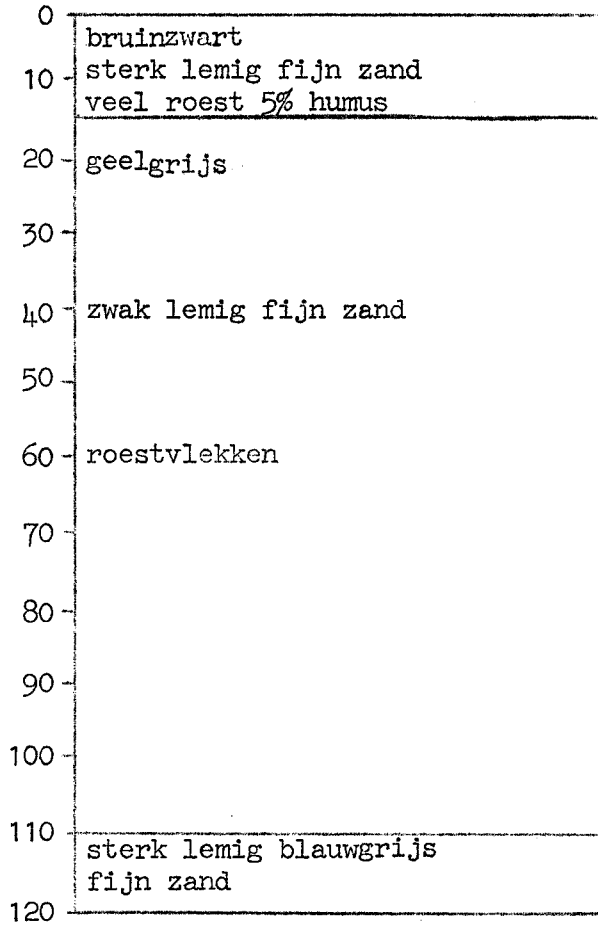
Grondwatertrap: Vb

Situatieschets

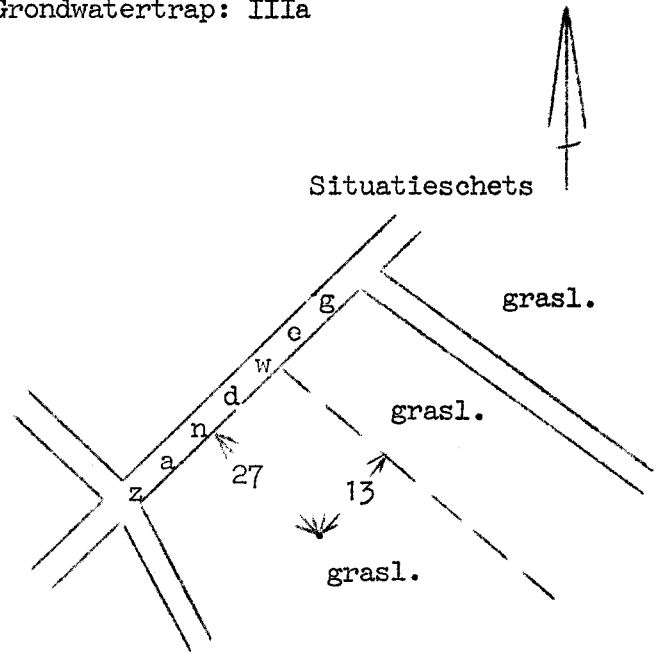


Standaardprofielen ruilverkaveling: Notter-Rectum

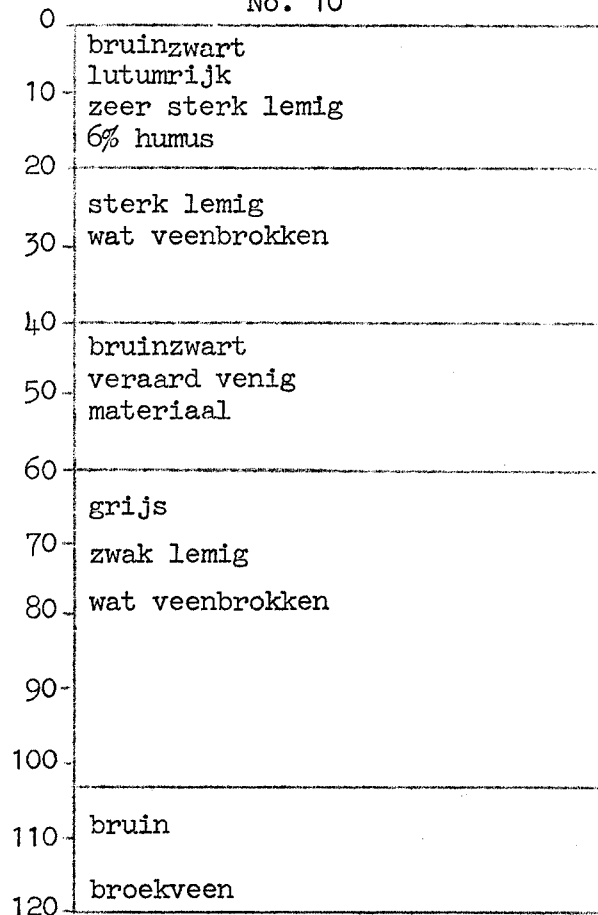
No. 9



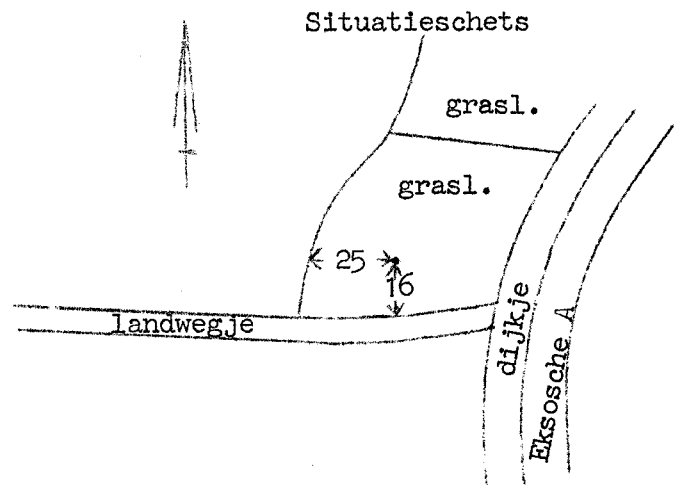
Kaarteenheid: pZra23
Grondwatertrap: IIIa



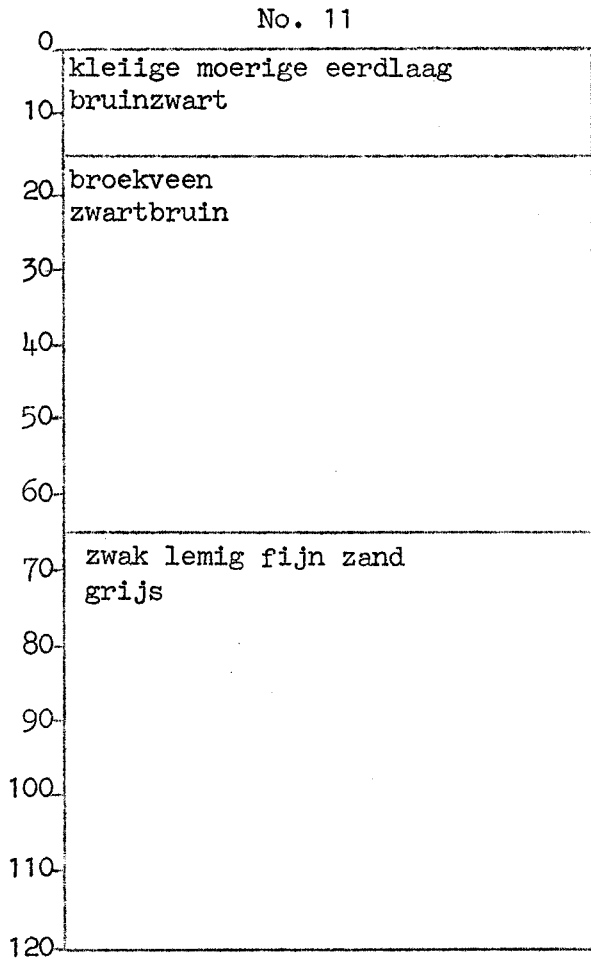
No. 10



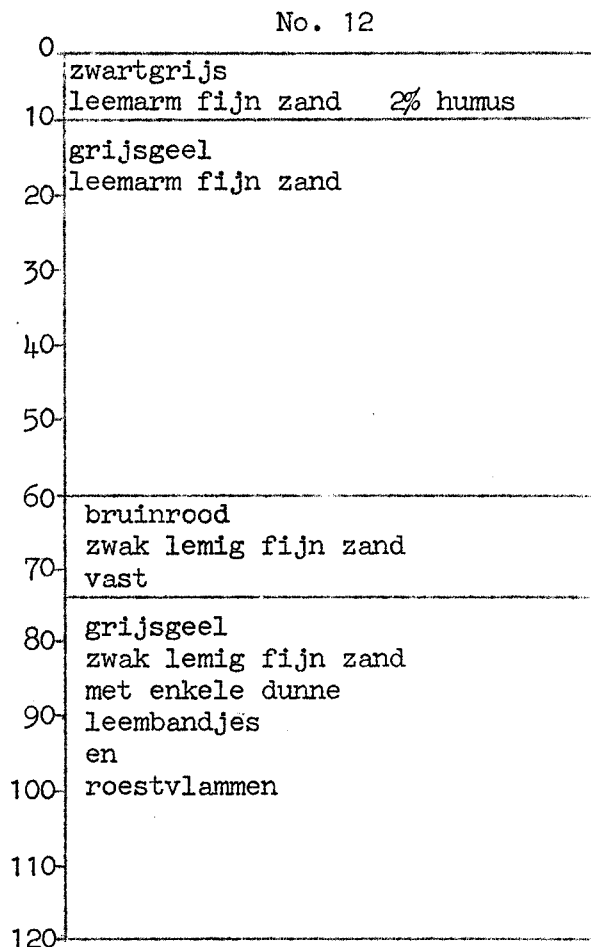
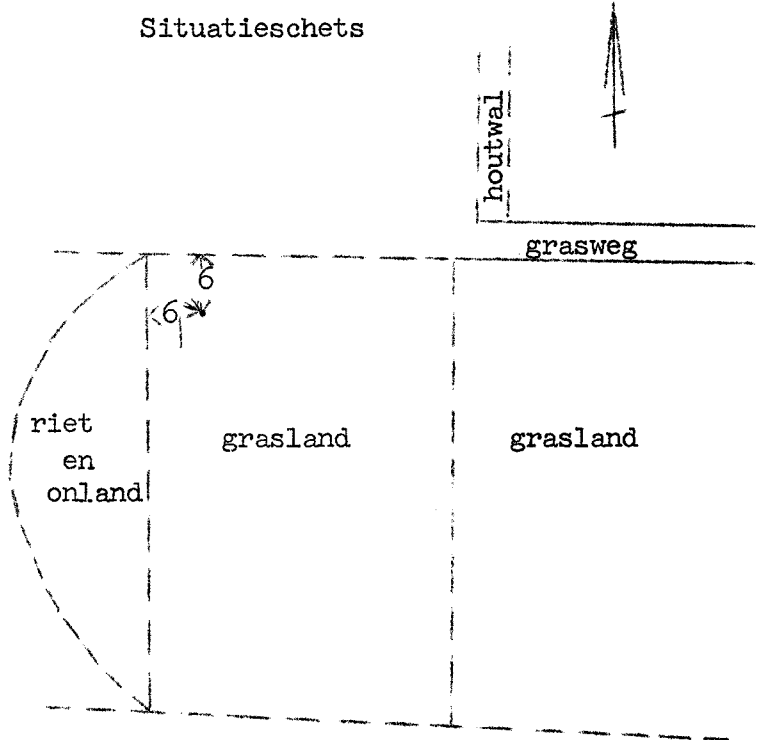
Kaarteenheid: pZra24
Grondwatertrap: IIIa



Standaardprofielen ruilverkaveling: Notter-Rectum



Kaarteenheid: hVc
Grondwatertrap: IIa



Kaarteenheid: Zd21
Grondwatertrap: VIIb

