

L 58-2.1 II

631.471 (-.712.1)

STICHTING VOOR
BODEMKARTERING
WAGENINGEN
BIBLIOTHEEK

Stichting voor Bodemkartering
Wageningen

Directeur: Dr.Ir.F.W.G.Pijls.

Rapport no. 395a.

AANVULLING OP RAPPORT NO. 395 : BODEMKUNDIGE
EN BOUWTECHNISCHE GEGEVENS TEN BEHOEVE VAN
HET UITBREIDINGSPLAN IN ONDERDELEN VAN DRACHTEN
(GEMEENTE SMALLINGERLAND).

door: Ir.R.P.H.P. van der Schans
Hoofd Afd. Karteringen
t.b.v. Streek- en Uitbreidings-
plannen en Opzichter W.v.d.Knaap.

Bennekom, 24 augustus 1956.

ISN=198792-02


VOORWOORD.

In februari 1955 werd door de Stichting voor Bodemkartering rapport no. 395 "Bodemkundige en bouwtechnische gegevens ten behoeve van het uitbreidingsplan in onderdelen van Drachten" (gemeente Smallingerland) aan het College van Burgemeester en Wethouders van Smallingerland uitgebracht.

Nadat dit rapport was afgeleverd bleek, dat ten gevolge van een misverstand tussen de opdrachtgever en de Stichting voor Bodemkartering het gedeelte, aangegeven als "verdere uitbreidingen" niet in het rapport was opgenomen. Met de Directeur van Gemeentewerken werd overeengekomen, dat alsnog het zuidelijk gedeelte hiervan zou worden gekarteerd.

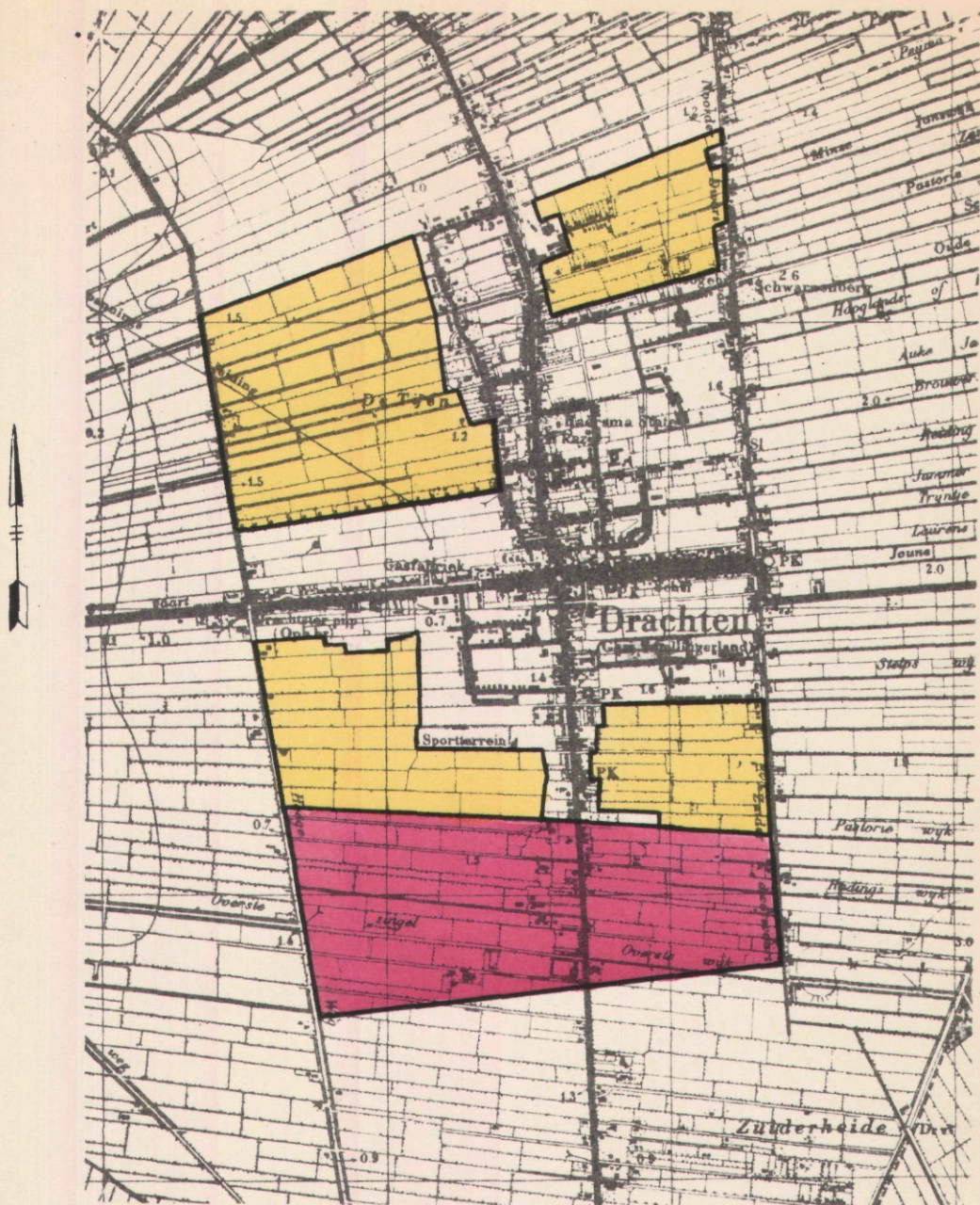
Dit gebied ter grootte van ca. 95 ha is gelegen ten zuiden van Drachten ter weerszijden van de weg naar Heerenveen. Het werd opgenomen in Juli 1956 door de opzichter W. van der Knaap en de karteerder H. J. M. Zegers.

Het Hoofd van de afdeling Karteringen
t.b.v. Streek- en Uitbreidingsplannen.


(Ir. R. P. H. P. van der Schans)


De Adjunct-Directeur van de
Stichting voor Bodemkartering


(Z. van Doorn)




schaal 1:25000

Afb. 1A Situatiekaart van het gekarteerde gebied rondom Drachten



gebied behandeld in rapport 395



gebied behandeld in rapport 395 A

Enkele opmerkingen bij de aanvullende kartering van een gedeelte van Drachten.

Het gedeelte van Drachten, dat in aanvulling aan het in 1954/1955 opgenomen gedeelte werd gekarteerd, is gelegen ten zuiden van het vroeger gekarteerde gebied en sluit daarop geheel aan (zie situatieschets, fig.1).

Het betreft hier een gebied, waarvan de bodemgesteldheid geheel overeenkomt met het in rapport no. 395 besproken gebied. Omdat de resultaten voor hetzelfde doel gebruikt moeten worden werd dezelfde methode van onderzoek toegepast en werden de gegevens op dezelfde wijze verwerkt.

Voor de bespreking van het gebied en de beschrijving van de in de legenda's, gebruikte onderscheidingen kan daarom volledig volstaan worden met te verwijzen naar de desbetreffende hoofdstukken in rapport no. 395.

Evenals bij het vorige rapport zijn drie kaarten als bijlagen toegevoegd:

Bijlage 1 : bodemkaart, schaal 1:5000

Bijlage 2 : bouwtechnische kaart, schaal 1 : 5000

Bijlage 3 : kaart van de keileemdiepte, schaal 1:5000.

Deze drie kaarten kunnen volledig beschouwd worden als aanvulling op de overeenkomstige bijlagen bij rapport no. 395. De legenda's van de overeenkomstige kaarten zijn volkomen gelijk.

Op deze volkomen overeenstemming is slechts één uitzondering. Bij het onderzoek van het oorspronkelijke gebied werd een boor ter lengte van 150 cm gebruikt, terwijl bij het onderzoek van het aanvullende gedeelte een boor van 125 cm gebruikt werd. Het enige gevolg hiervan is, dat dienovereenkomstig de laatste twee onderscheidingen in de legenda van de kaart van de keileemdiepte zijn samengevoegd. De oorspronkelijke onderscheidingen "bovenkant keileem 120 à 140 cm" en "bovenkant keileem dieper dan 140 cm" zijn bijeengenomen in de onderscheiding "bovenkant keileem dieper dan 120 cm".