



Rijkswaterstaat
Ministerie van Infrastructuur en Milieu

excursie 15-11-2016

vanaf nieuwe brug Zutphen

Luc Jans

Wim Kornelis


Margriet Schoor





Stroomlijn

Legenda


 Projectgebied Perceel 5 - IJssel

 Gemeentegrenzen 2015

 Ecologische beperkingen


 Kadastergrenzen

Tijdelijke Maatregelen


 Rijroute goed begaanbaar

 Tijdelijk raster

Duurzaam beheermaatregelen


 DB6. Opnieuw opzetten oever


Duurzaam beheermaatregelen (vlak)


 DB12. Verwijderen / aan laten sluiten vooroever


Ontwerp


Maatregelen per vegetatietype

 bos, Verwijderen, op te leveren als gras en akker


 bos, Deels verwijderd door derden


 struweel, Verwijderen, op te leveren als gras en akker

 struweel, Heg/haag terug zetten


 riet & ruigte, Verwijderen, op te leveren als gras en akker


Uitsluitingscontouren


 Harde uitsluitingscontour (divers)


 Stroomluwte (buiten de stroombaan)

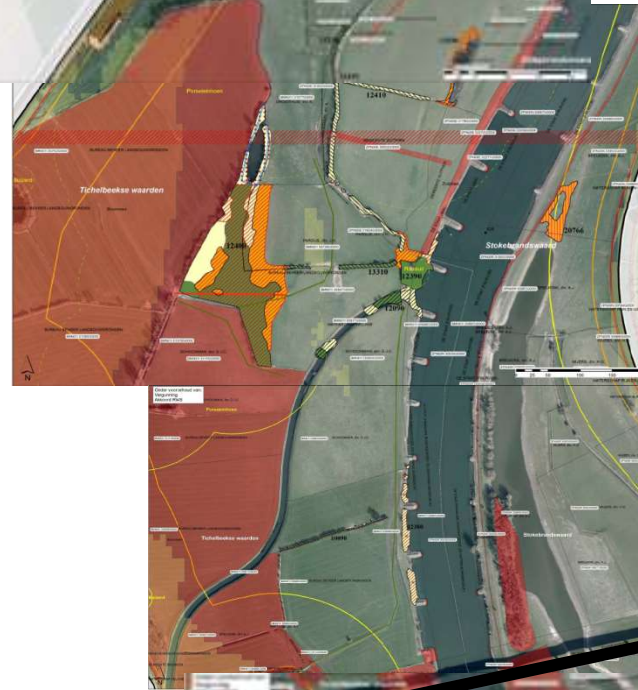
Waterkering Zonering

 Primaire waterkering, Kemzone

 Primaire waterkering, Beschermingszone deel A

 Primaire waterkering, Beschermingszone deel B

 Heg/haag, Heg/haag terug zetten




Stroomlijn


Tichelbeekse waard

Legenda


 Projectgebied Perceel 5 - IJssel


 Gemeentegrenzen 2015

 Ecologische beperkingen


 Kadastergrenzen

Tijdelijke Maatregelen


 Rijroute goed begaanbaar

 Tijdelijk raster

Duurzaam beheermaatregelen


 DB6. Opnieuw opzetten oever

Duurzaam beheermaatregelen (vlak)


 DB12. Verwijderen / aan laten sluiten vooroever


Ontwerp


Maatregelen per vegetatietype

 bos, Verwijderen, op te leveren als gras en akker


 bos, Deels verwijderd door derden


 struweel, Verwijderen, op te leveren als gras en akker

 struweel, Heg/haag terug zetten


 riet & ruijg, Verwijderen, op te leveren als gras en akker


Uitsluitingscontouren


 Harde uitsluitingscontour (divers)


 Stroomluchte (buiten de stroombaan)

Waterkering Zonering

 Primaire waterkering, Kernzone

 Primaire waterkering, Beschermingszone deel A

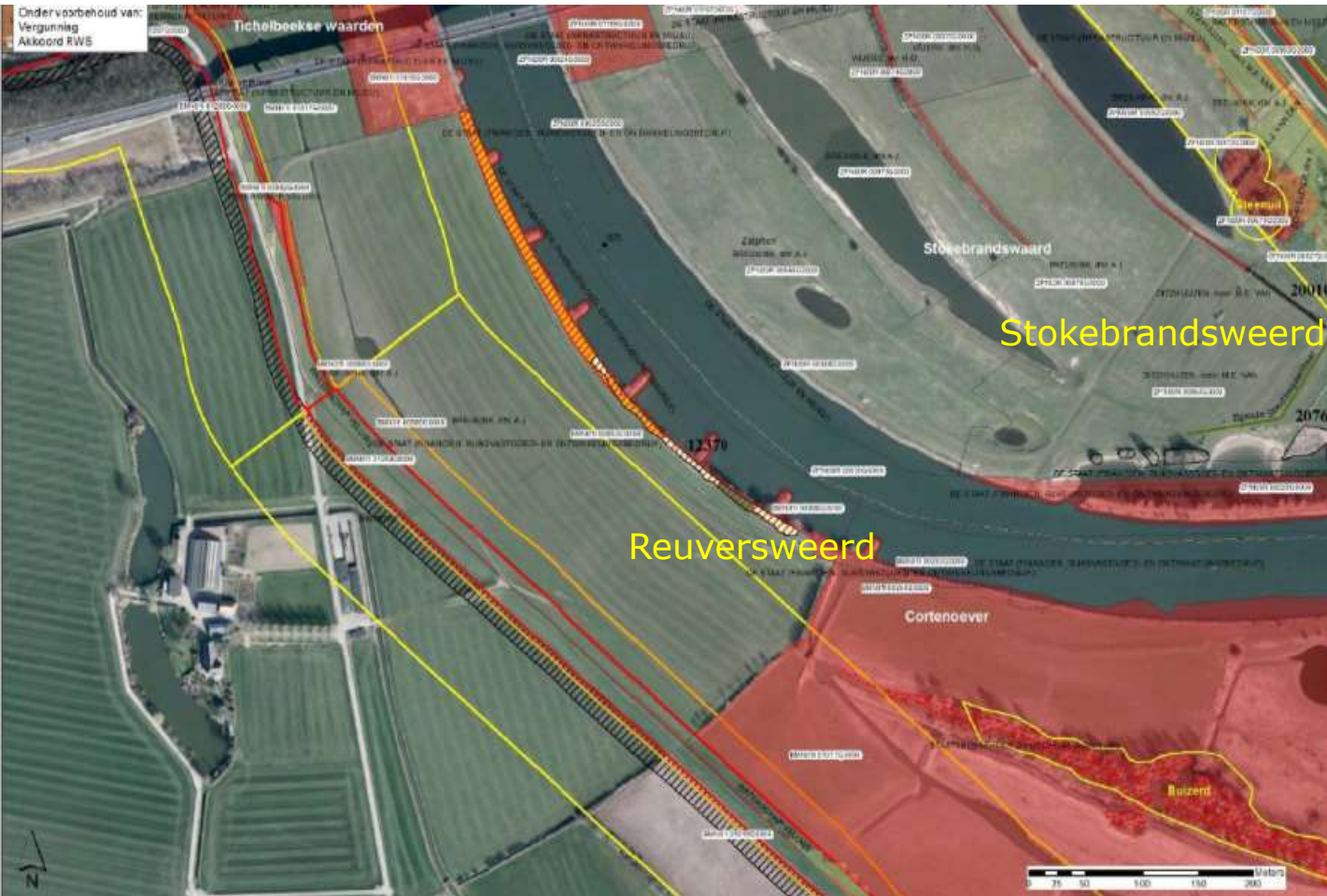
 Primaire waterkering, Beschermingszone deel B

 Heg/haag, Heg/haag terug zetten





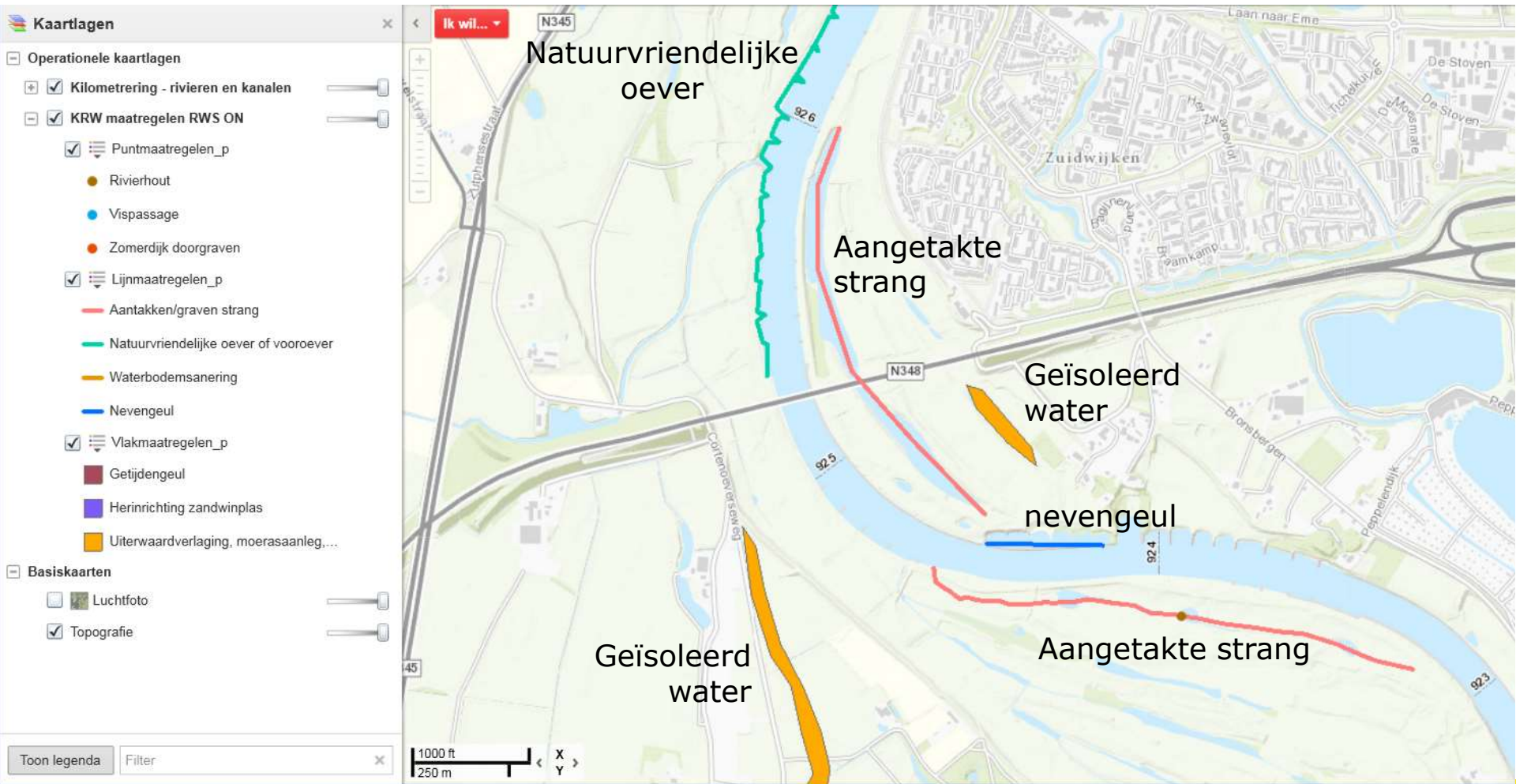
Stroomlijn Stokebrandsweerd en Reuversweerd



- Legenda**
- Projectgebied Perceel 5 - IJssel
 - Gemeentegrenzen 2015
 - Ecologische beperkingen
 - Kadastergrenzen
 - Tijdelijke Maatregelen**
 - Rijroute goed begaanbaar
 - Tijdelijk raster
 - Duurzaam beheermaatregelen**
 - DB6. Opnieuw opzetten oever
 - Duurzaam beheermaatregelen (vlak)**
 - DB12. Verwijderen / aan laten sluiten vooroever
 - Ontwerp**
 - Maatregelen per vegetatietype**
 - bos, Verwijderen, op te leveren als gras en akker
 - bos, Deels verwijderd door derden
 - struweel, Verwijderen, op te leveren als gras en akker
 - struweel, Heg/haag terug zetten
 - riet & ruigte, Verwijderen, op te leveren als gras en akker
 - Uitsluitingscontouren**
 - Harde uitsluitingscontour (divers)
 - Stroomluwte (buiten de stroombaan)
 - Waterkering Zonering**
 - Primaire waterkering, Kemzone
 - Primaire waterkering, Beschermingszone deel A
 - Primaire waterkering, Beschermingszone deel B
 - Heg/haag, Heg/haag terug zetten



KRW maatregelen t/m 2016





Geplande KRW maatregelen

