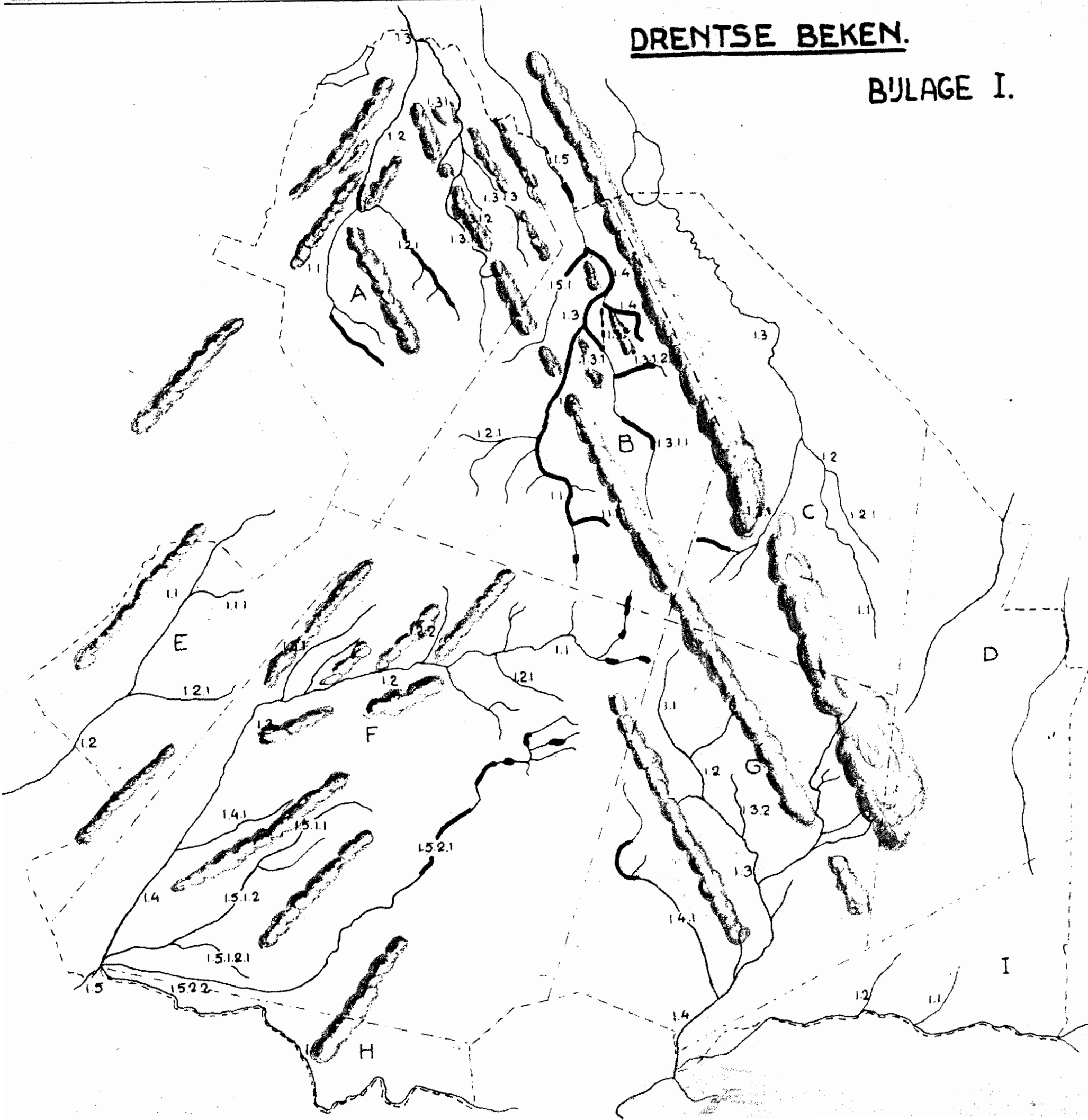
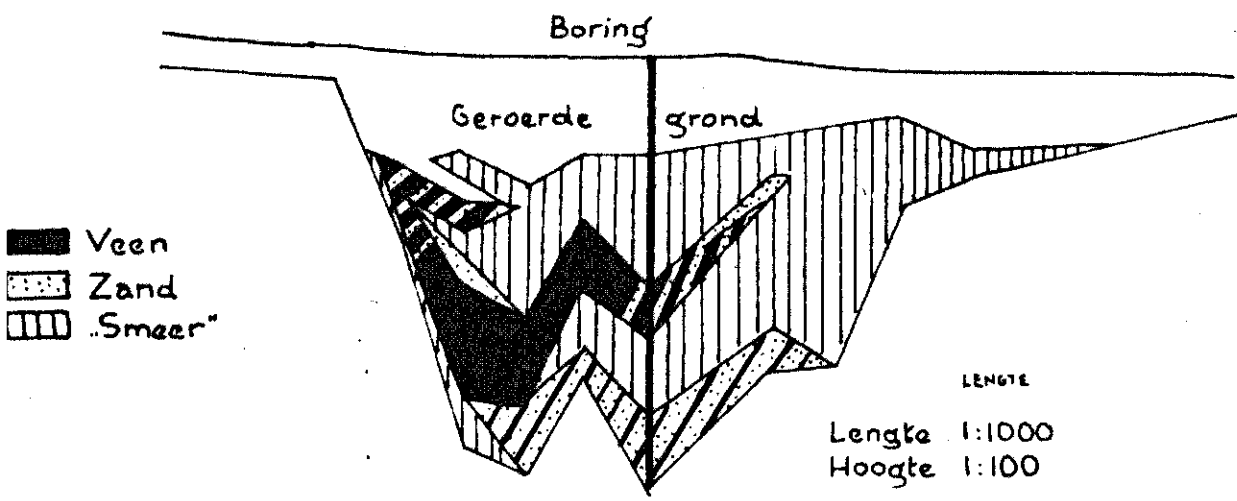


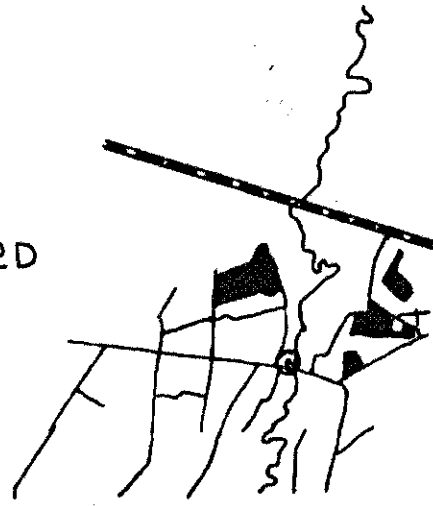
DRENTSE BEKEN.

BIJLAGE I.

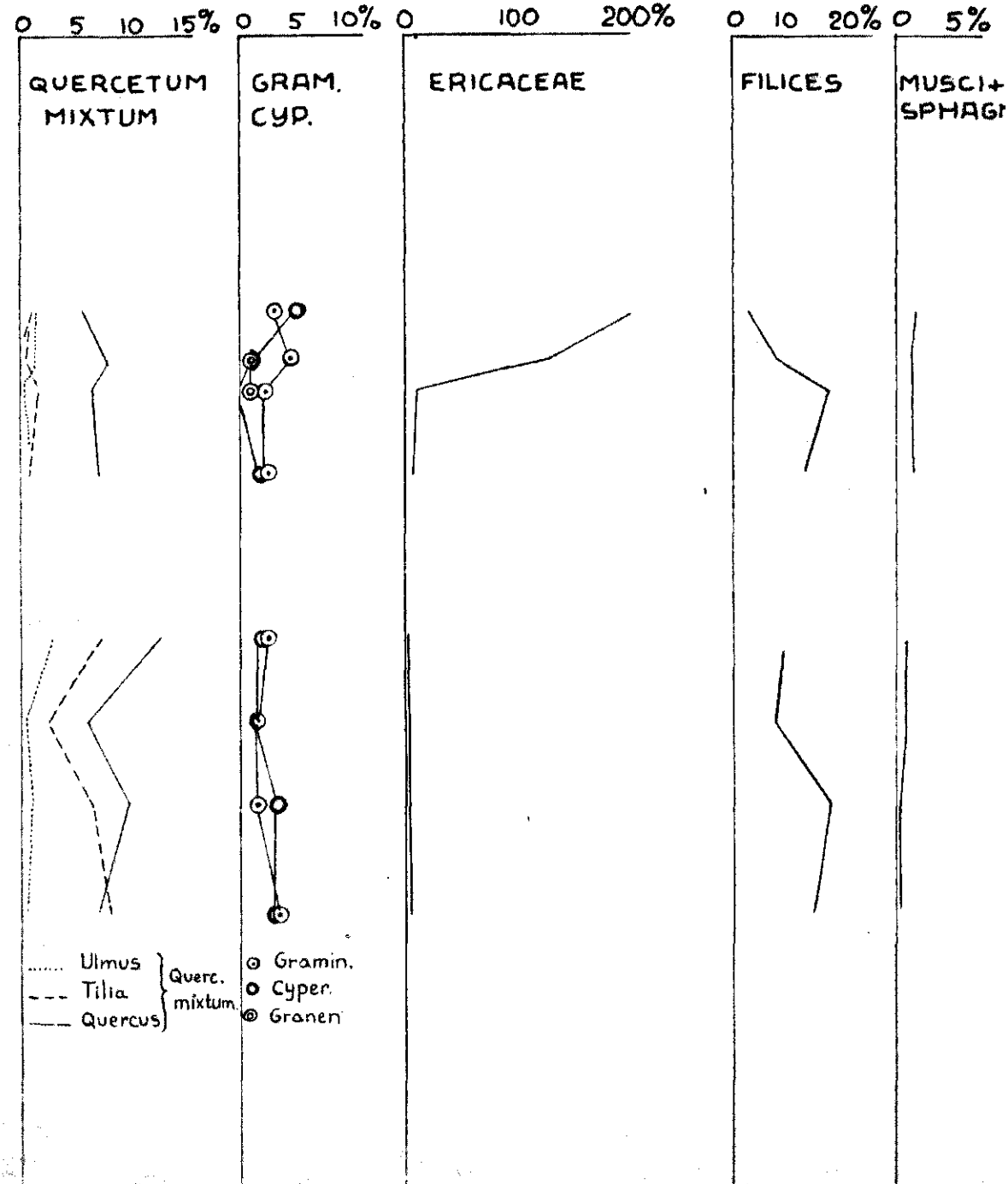
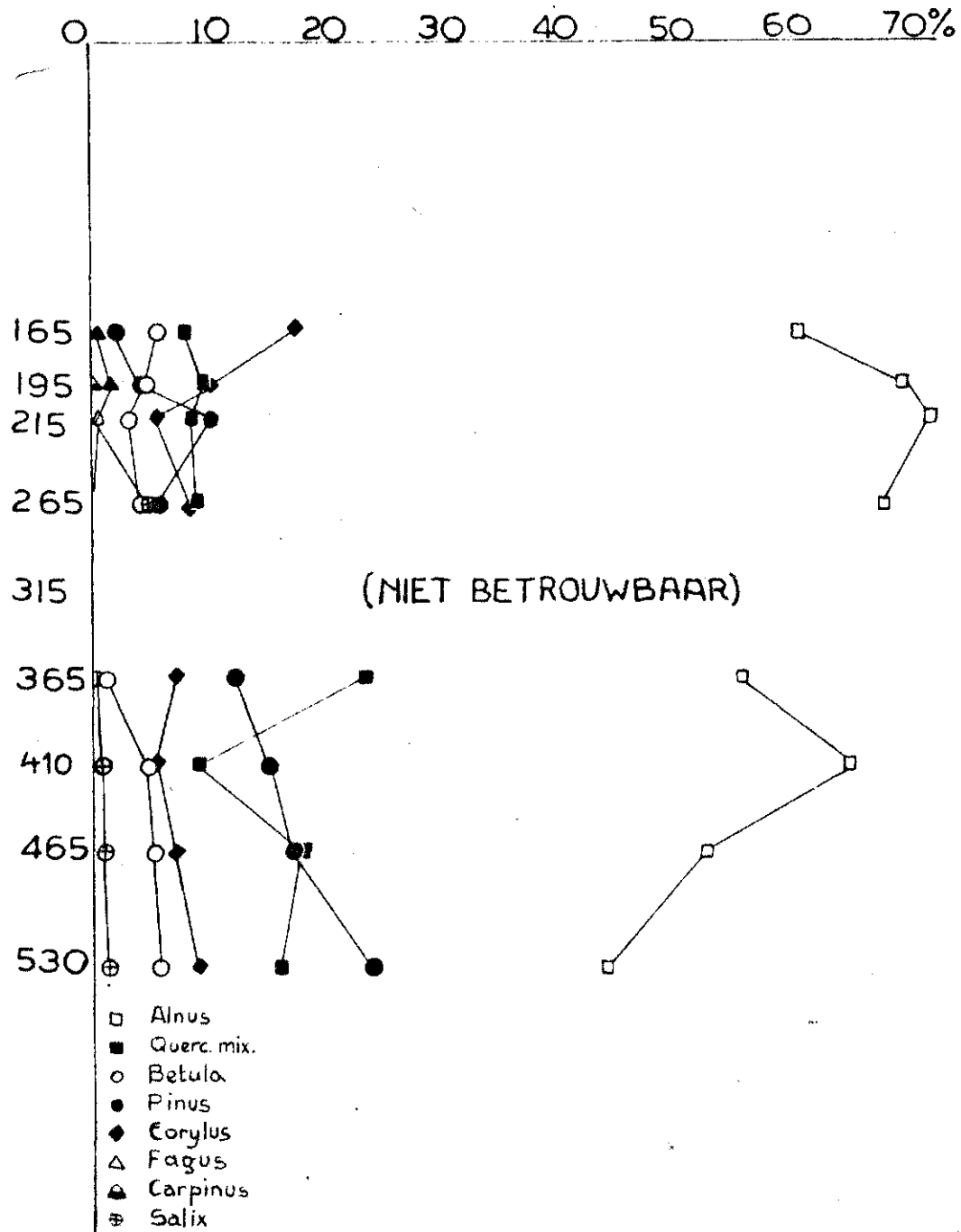








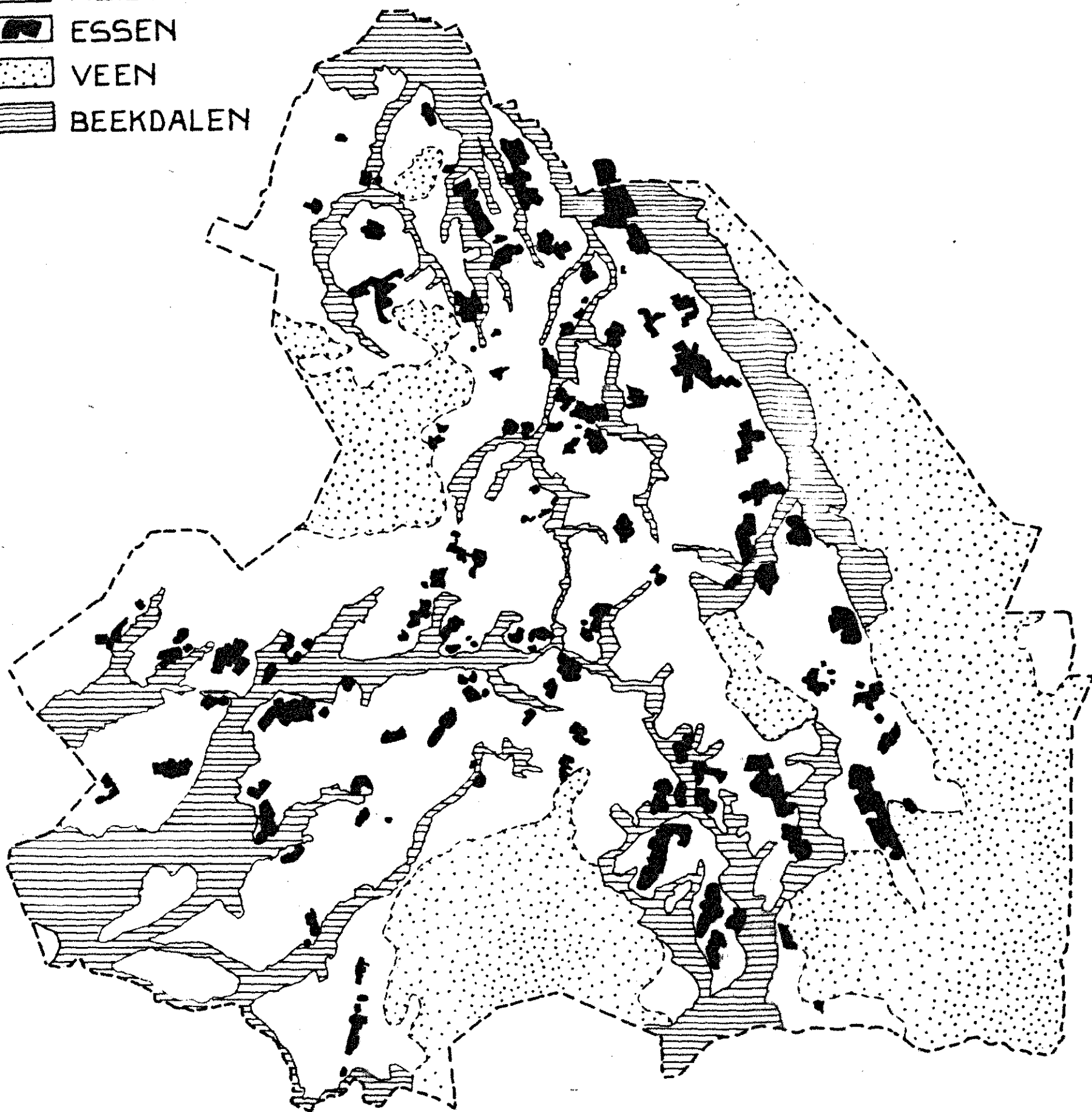
Kaartbl. 12D



POLLENDIAGRAM DEURZERDIEP



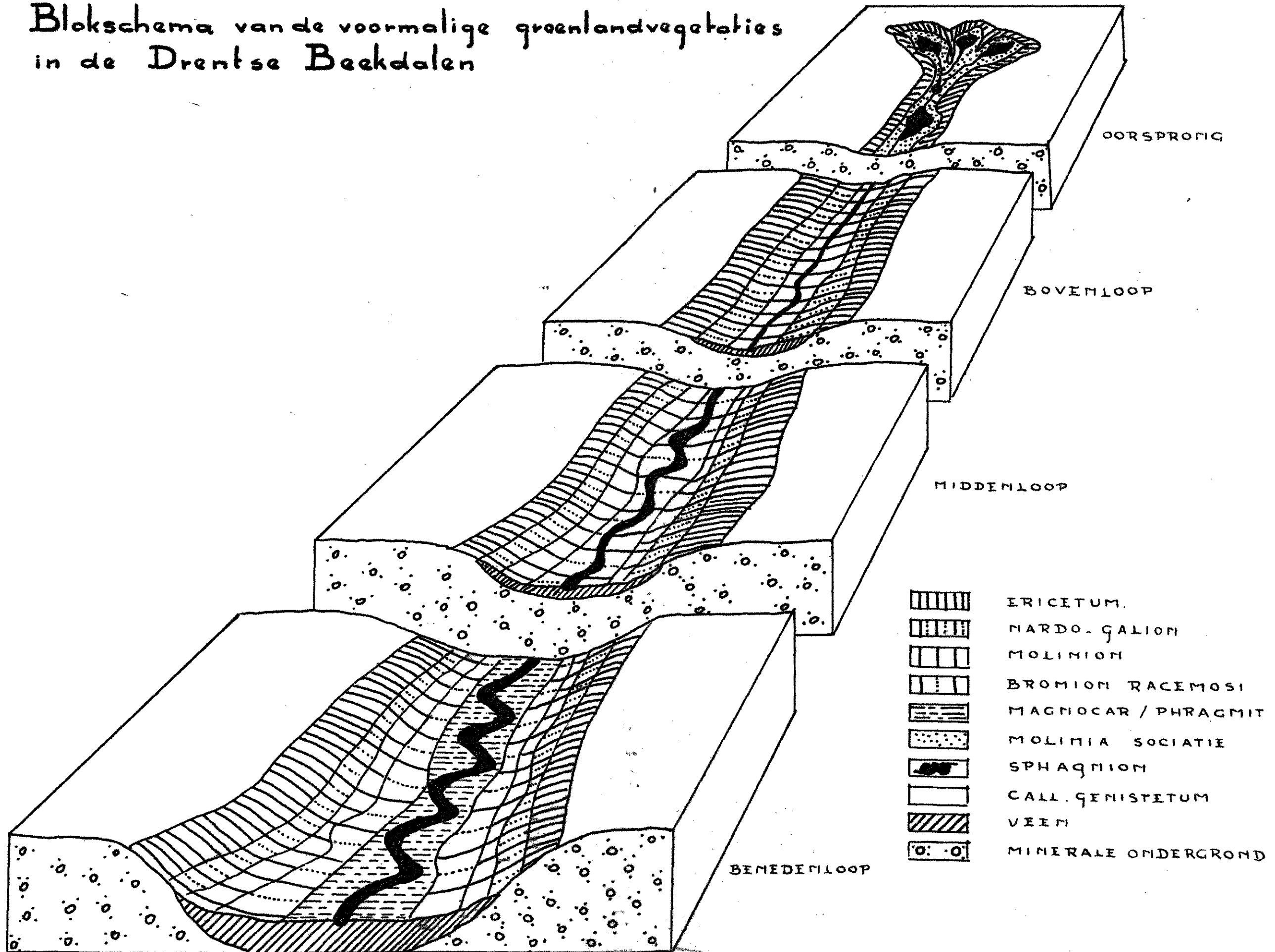
-  HEIDE
-  ESSEN
-  VEEN
-  BEEKDALEN



RECONSTRUCTIE VAN HET VOORMALIGE
DRENTSE LANDSCHAP

BULAGE IV

Blokschema van de voormalige groenlandvegetaties
in de Drentse Beekdalen



BEKN OPT OVERZICHT VAN DE, IN NATUURWETENSCHAPPELIJK EN LANDSCHAPPELIJK OPZICHT BELANGRIJKSTEDELEN VAN DE DRENTSE BEEKDALEN.

STROOMGEBIED	BEEKDALGEDEELTE	NO. OP KAART	GEMEENTE	KAARTBLAD	BEEK	GROENLANDEN	HOUTWALLEN BOSRESTEN	BEGRENZING	BIJZONDERHEDEN
A. Koningsdiep	De Slakkerd	A 1.1	Norg	12A-C (150)	-	-	Enkele wallen belangrijk	-	
	Peizerdiep (Lie- verderdiep)	A 1.2	Roden	12A (114- 132)	Geharceerd deel belangr.	Zwart deel belangrijk	Belangrijk	Landgoed "Mensinghe"	
	Oostervoortse diep	A 1.2.1	Norg-Vries Roden	12A-B (132-150-151)	Ten N. van weg Norg -Donderen fraai	Ged. belangr.	Wallen, en verspr. ge- boomte bel.	Zeyer strub- ben, Noorder- veld v. Zeyen.	
B. Drentse Aa	Amerdiep	B1.1	Assen Rolde	12D 17B (169-187)	Geharc. deel belangrijk	Enkele delen belangrijk	Bosresten belangrijk	Amer es met Amerbos	
	Grolloerdiep	B1.1.1	Rolde	12D-G 17B -G (187- 188)	Geharc. deel belangrijk		Wallen en bos- resten belangr.		
	Loonediep	B 1.2	Assen Rolde	12D (151-169)	Gedeelt. be- langrijk	Ged. belangr.	Ged. belangr.	"Kamps" van Dr. Landschap	
	Voorste en Ach- terste veen	B 1.3a	Anlo	12B-D-E-G (151)		Belangr. veen		Been beek.	
	Oosterense diep	B 1.3.1	Anlo Vries	12B-D-E-G (151)	Geharc. deel belangrijk	Belangrijk	Belangrijk	Bos en heide op O-eever bel.	
	Anloerdiep	B 1.4.1	Anlo	12E-G (151-152)			Bosje in W. deel belangr.		
	Anderense diep	B 1.3.1.1	Anlo-Rolde Gasselte	12G (170)	Geharc. deel belangrijk	Klein veengeb. belangrijk	Wallen belangr. Bos Anderen bel.		
	(Schipborgse diep Oudenmolense diep	B 1.4 B 1.5	Anlo-Vries Zeijen	12B-E (133-151)		Enkele delen belangrijk	Wallen belangr.	Aangrenz. veen- terrein belangr.	
Zeegsar loopje	B 1.5.1.	Vries	12B (133- 151)	Geharc. deel belangrijk	Grotendeels belangr.	Wallen en verspr. bosrest, belangr.			
G. Banze	Oude diep en Tussenwater	C 1.3	Zuidlaren	12E (134)		Beide belangr.			
	Voorste diep	C 1.3.1	Borger Rolde	17E (188)			Belangrijk	Heide ten N. v. dal belangr.	
F. Meppelerdiep	Orvelter beekdal	F 1.1.1	Westerbork	17E (205- 206-207)		Delen belangr.	Bosjes belangr.	Bosjes ged. reservaat	
	Elperstroom	F 1.1	Rolde Westerbork	17B-E (187- 188-205-206)	Stroetma bel.	Blauwgr. land belangr.	Wallen bosrest belangrijk	Blauwgrasland ged. reservaat.	
	Oude Diep	F 1.5.2.1	Beilen - Ruinen	17C-D (223- 239-240)	Wordt genorma- liseerd		Belangrijk		
	Bovenloop bij Bruntinge	F1.5.2.1.1	Westerbork	17C-D (223)			Belangrijk, Wallen en bossen	Ged. reeds reservaat (V. t. Beh. v. Nat.)	
G. Kleine Vecht	Loodiep	G 1.4.1	Oosterhesselen	17G (241)			Belangrijk		
H. Reest	Reest	H1				Delen bel.	Belangrijk	Landg. Dickninge	