

BOSRESERVAAT MATTEBURGH

BODEM- EN GRONDWATERTRAPPENKAART

SCHAAL 1 : 5000



LEGENDA

ZANDGRONDEN - HUMUSPODZOLGRONDEN [H]

Haarpodzolgronden [Hd]

Hd42 Haarpodzolgronden in leemarm en zwak lemig [2], zeer en matig fijn zand [4]

Veldpodzolgronden [Hn]

Hn42 Veldpodzolgronden in leemarm en zwak lemig [2], zeer en matig fijn zand [4]

ZANDGRONDEN - VAAGGRONDEN [Z]

Flakvaaggronden [Zn]

Zn43 Vaaggrond, uitgestoven, in zwak lemig [3] zeer en matig fijn [4] zand

Zn45 Vaaggrond, uitgestoven, in sterk lemig [5] zeer en matig fijn [4] zand

Duinvaaggronden [Z]

bZ41 Duinvaaggrond in zeer en matig fijn [4], leemarm [1] zand

bZ41p Duinvaaggrond, opgestoven, zeer en matig humusarm [b], leemarm [1], zeer en matig fijn [4] zand op zand met podzolprofiel [p]

cZ41p Duinvaaggrond, opgestoven, matig humusarm en matig humeus [c], leemarm [1], zeer en matig fijn [4] zand op zand met podzolprofiel [p]

cZ41v Duinvaaggrond, opgestoven, matig humusarm en matig humeus [b], leemarm [1], zeer en matig fijn [4] zand op veen [v]

bZ41z Duinvaaggrond, opgestoven op afgestoven, zeer en matig humusarm [b], leemarm [1], zeer en matig fijn [4] zand op zand podzolprofiel [z]

cZ41z Duinvaaggrond, opgestoven op afgestoven, matig humusarm en matig humeus [c], leemarm [1], zeer en matig fijn [4] zand op zand zonder podzolprofiel [z]

MOERIGE GRONDEN - MOERPODZOLGRONDEN


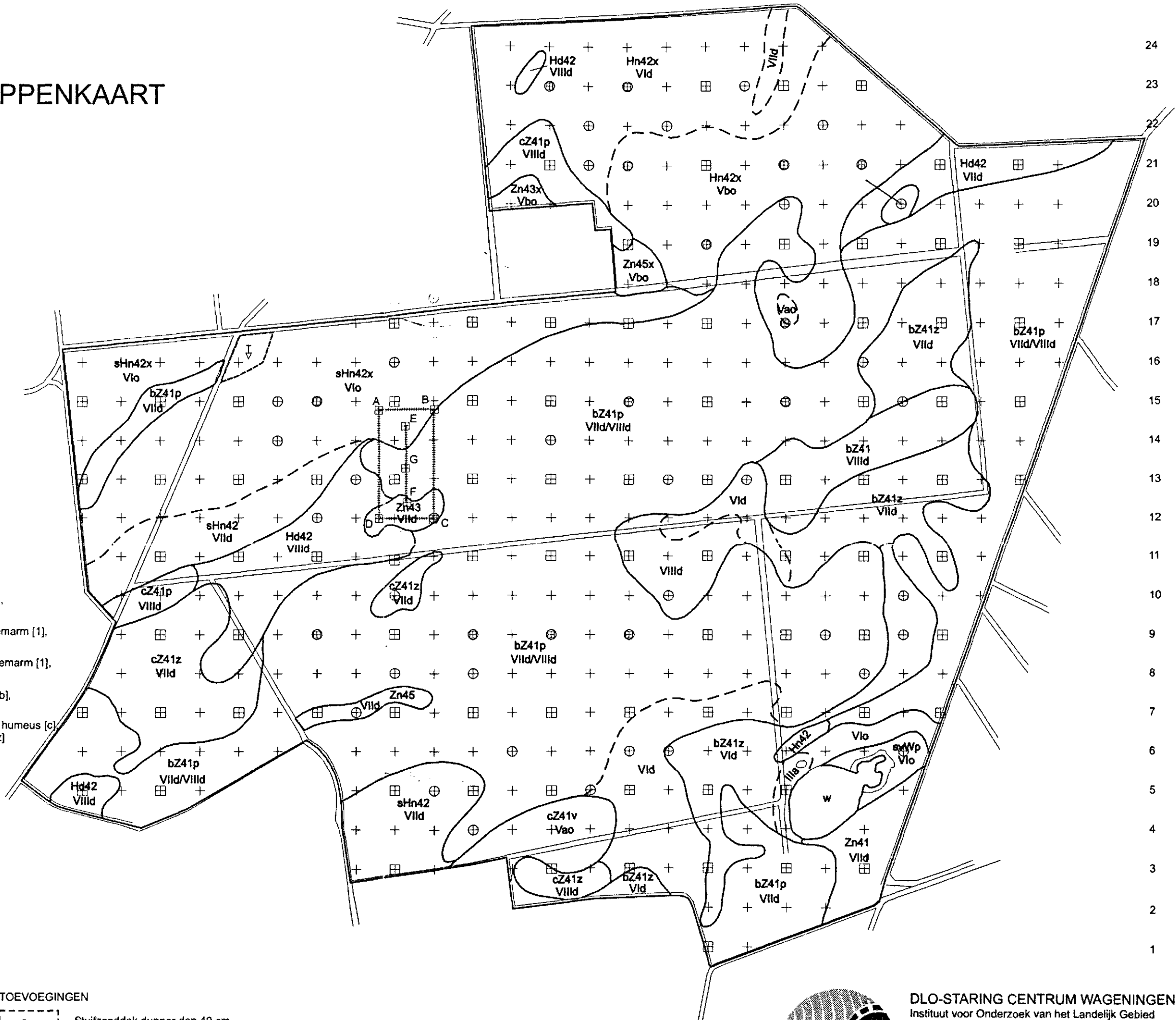

vWp Moerpodzolgrond, moerige podzolgrond zonder eerdlaag met in de ondergrond een duidelijke humuspodzol-B

GRONDWATERTRAPPENINDELING

Grondwatertrap	Gemiddeld hoogste wintergrondwaterstand in cm - mv.	Gemiddeld laagste zomergrondwaterstand in cm - mv.
IIla	< 25	80-120
Vao	< 25	120-180
Vbo	25- 40	120-180
Vlo	40- 80	120-180
Vld	40- 80	> 180
Vlld	80-140	> 180
Vllld	> 140	> 180

TOEVOEGINGEN

s...	Stuifzanddek dunner dan 40 cm
...x	Klei- en leemlagen in de ondergrond
▽	Afgegraven



DLO-STARING CENTRUM WAGENINGEN
 Instituut voor Onderzoek van het Landelijk Gebied
 Opdrachtgever: IKC-Natuurbeheer Wageningen
 Opname: P. Mekink, 1998
 Topografie: IBN-DLO projectnr.: 9800045-769
 Kartografie: H.A. Gijbertse
 © 1998 DLO-Staring Centrum Wageningen