

St. W3500133


RAPPORT 377

BIJLAGE 1

BIBLIOTHEEK
STARRINGGEBOUW

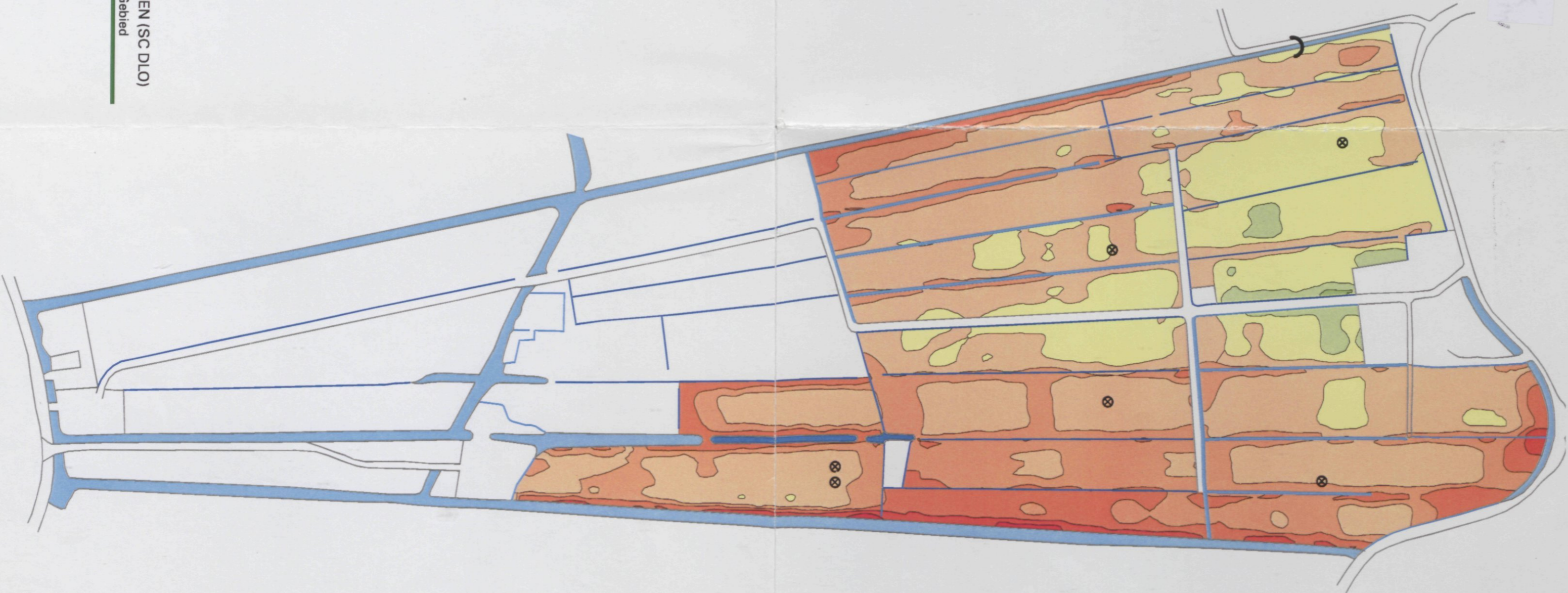

REGIONAAL ONDERZOEK CENTRUM, ROC ZEGVELD HOOGTEKAART DECEMBER 1966

SCHAAL 1 : 4000



⊗ monitoring
⌒ grens polderpeil westzijde

Stootpeil (m - mvl)
N polderpeil 0,35
N verlaagd peil 0,70



DLO STARING CENTRUM, WAGENINGEN (SC DLO)
Instituut voor Onderzoek van het Landelijk Gebied

Samenstelling: Hoofdafdeling Fysisch Bodembeheer, SC DLO
Projectleider: J. Beuving
Projectnr. 619 Cartografie: C. Schuijng
© 1996 DLO - Staring Centrum Wageningen

st. Wg500133

RAPPORT 377
BIJLAGE 1

BIBLIOTHEEK
STARINGGEBOUW

REGIONAAL ONDERZOEK CENTRUM, ROC ZEGVELD
HOOGTEKAART DECEMBER 1966
SCHAAL 1 : 4000



LEGENDA

hoogte (m - NAP)

	2,40 - 2,30
	2,30 - 2,20
	2,20 - 2,10
	2,10 - 2,00
	2,00 - 1,90
	1,90 - 1,80
	1,80 - 1,70
	< 1,70

- monitoring
- grens polderpeil westzijde

- Slootpeil (m - mv)
- polderpeil 0,35
 - verlaagd peil 0,70

0 40 200 m



DLO STARING CENTRUM, WAGENINGEN (SC DLO)
Instituut voor Onderzoek van het Landelijk Gebied

Samenstelling: Hoofdafdeling Fysisch Bodembeheer, SC DLO
Projectleider: J. Beuving
Projectnr. 619 Cartografie: C. Schuiling
© 1996 DLO - Staring Centrum Wageningen



st. W0500134

BIBLIOTHEEK
STARINGGEBOUW

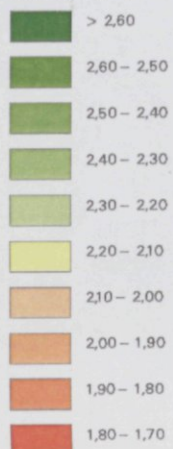
RAPPORT 377
BIJLAGE 2

REGIONAAL ONDERZOEK CENTRUM, ROC ZEGVELD
HOOGTEKAART MAART 1992
SCHAAL 1 : 4000



LEGENDA

hoogte (m - NAP)



monitoring

grens polderpeil westzijde

Slooipeil (m - mv)

polderpeil 0,35

verlaagd peil 0,70



DLO STARING CENTRUM, WAGENINGEN (SC DLO)
Instituut voor Onderzoek van het Landelijk Gebied

Samenstelling: Hoofdagdeling Fysisch Bodembeheer, SC DLO
Projectleider: J. Beuving
Projectnr. 619 Cartografie: C. Schuiling
© 1996 DLO - Staring Centrum Wageningen



st. Wg500135.

BIBLIOTHEEK
STARINGGEBOUW

RAPPORT 377
BIJLAGE 3

REGIONAAL ONDERZOEK CENTRUM, ROC ZEGVELD
MAAIVELDDALING 1967-1992
SCHAAL 1 : 4000




LEGENDA

hoogte (m - NAP)

	> 0,60
	0,50 - 0,60
	0,40 - 0,50
	0,30 - 0,40
	0,20 - 0,30
	0,10 - 0,20
	< 0,10

- monitoring
- grens polderpeil westzijde

- Slootpeil (m - mv)
- polderpeil 0,35
 - verlaagd peil 0,70



DLO STARING CENTRUM, WAGENINGEN (SC DLO)
Instituut voor Onderzoek van het Landelijk Gebied

Samenstelling: Hoofdafdeling Fysisch Bodembeheer, SC DLO
Projectleider: J. Beuving
Projectnr. 619 Cartografie: C. Schuiling
© 1996 DLO - Staring Centrum Wageningen