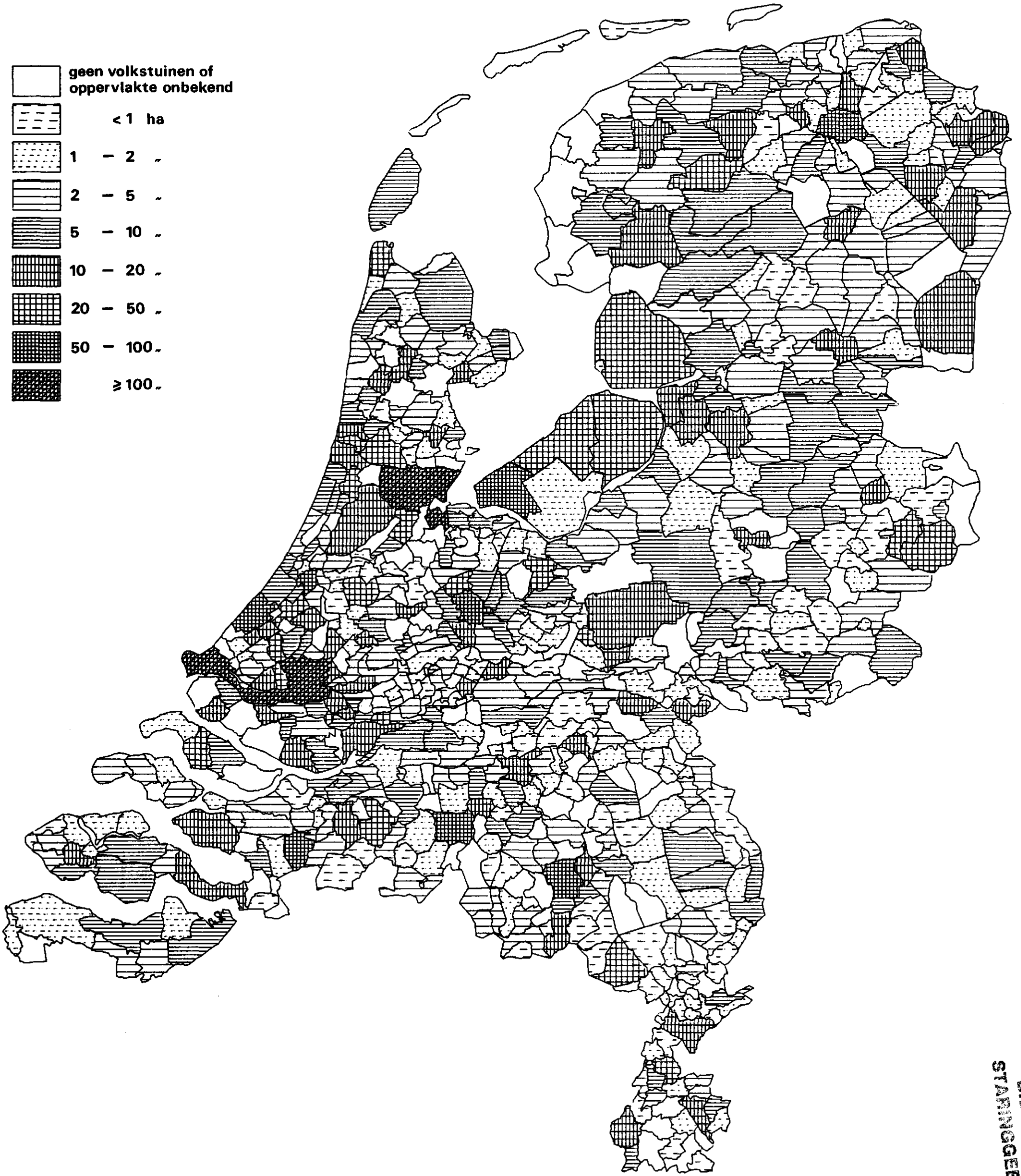
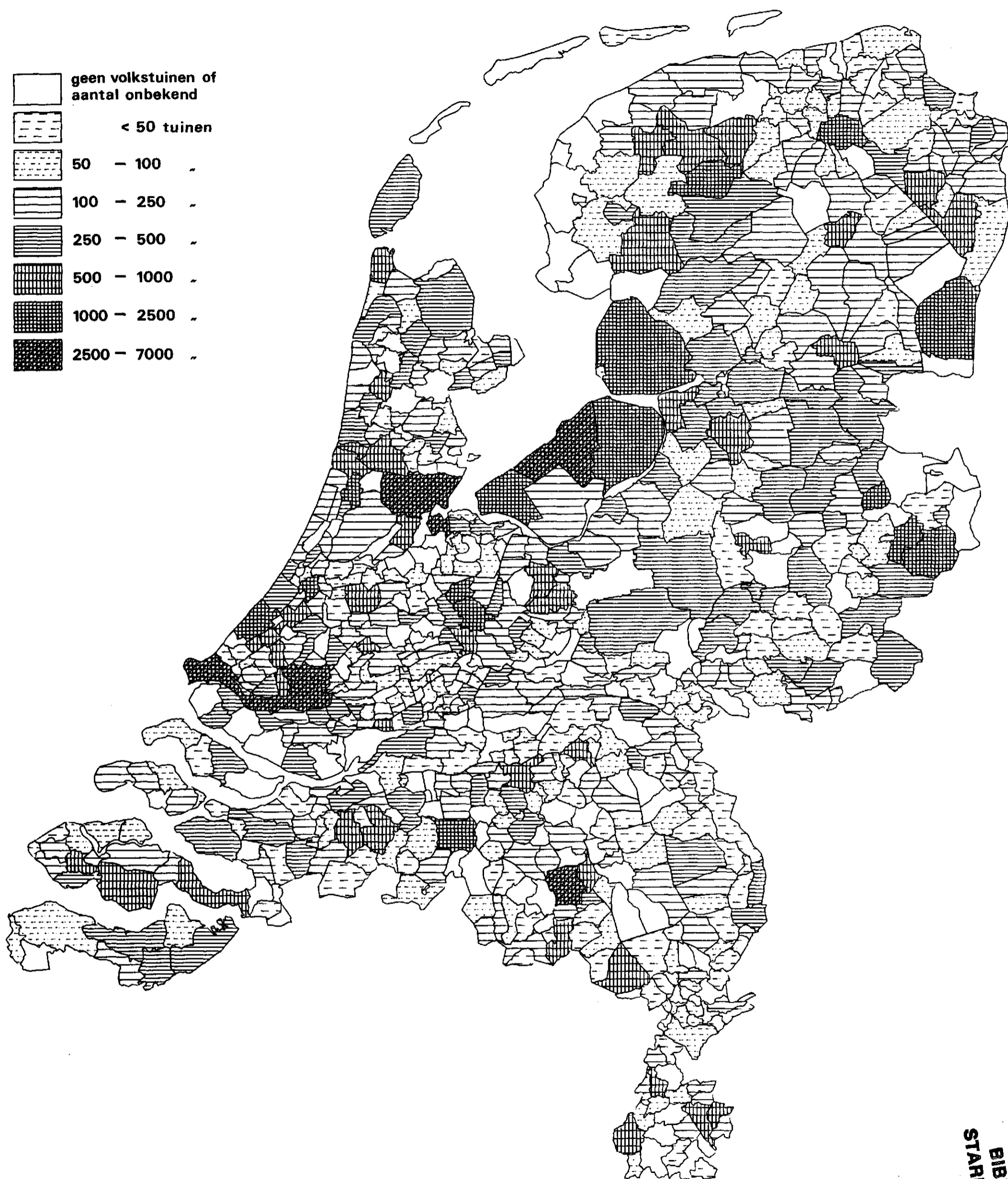


Kaart 1 Verhouding tussen de totale oppervlakte volkstuin per gemeente volgens de CBS bodemstatistiek 1983 en de ICW enquête 1985 (CBS/ICW).

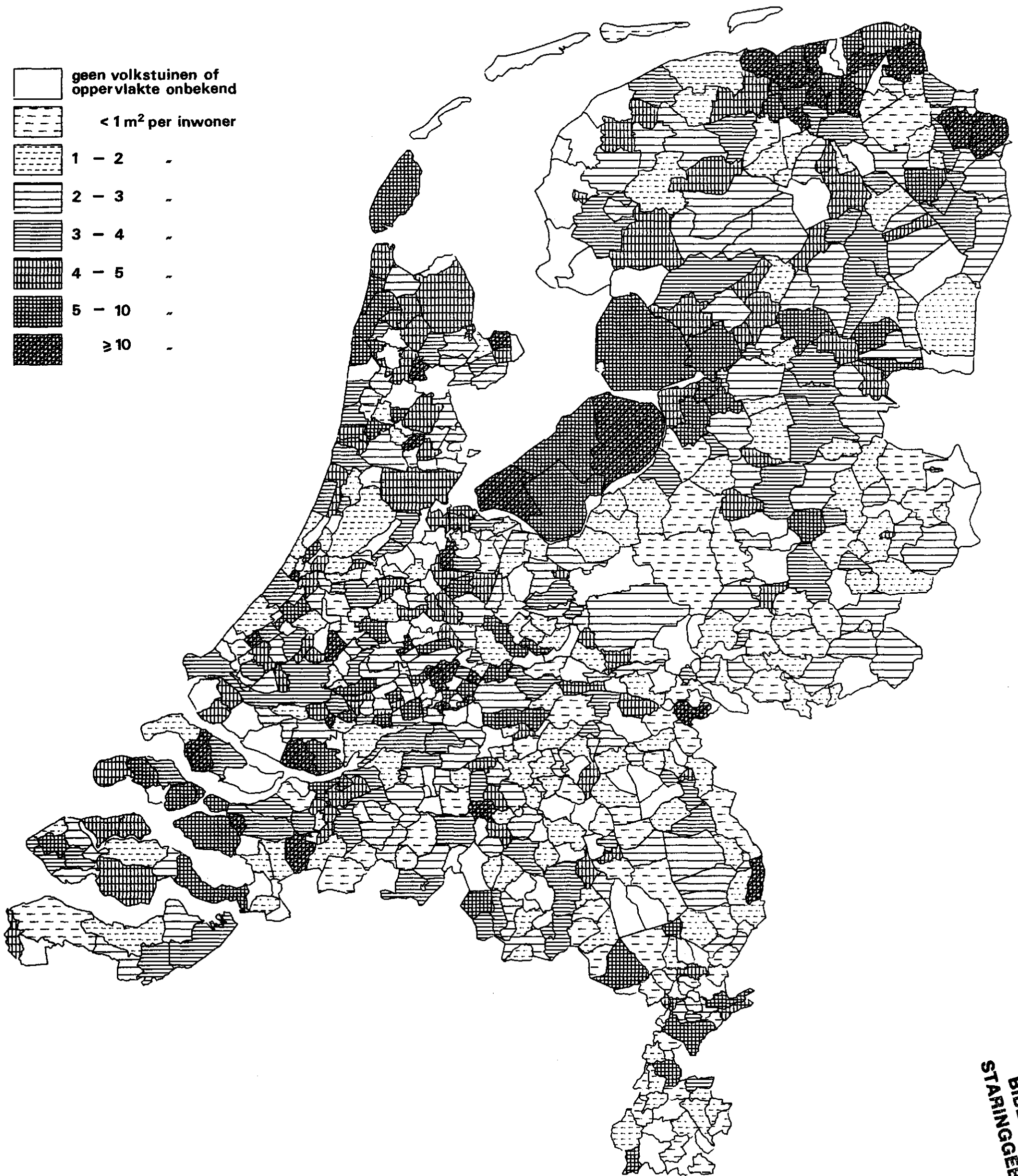


Kaart 2 Totale oppervlakte volkstuinten per gemeente (ICW 1985).

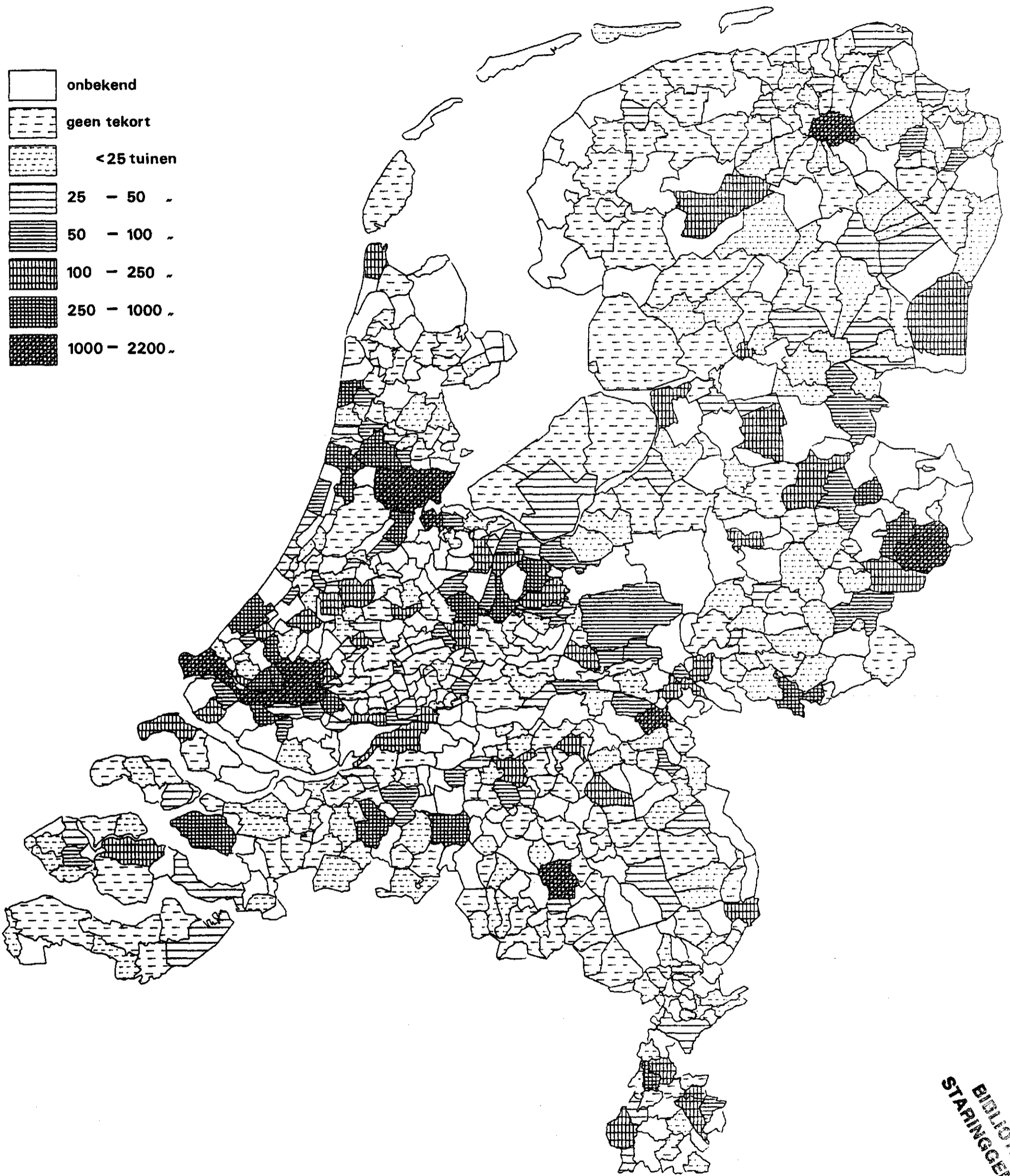
BIBLIOTHEEK
STARINGGEBOUW



Kaart 3 Aantal volkstuinten per gemeente (ICW 1985).

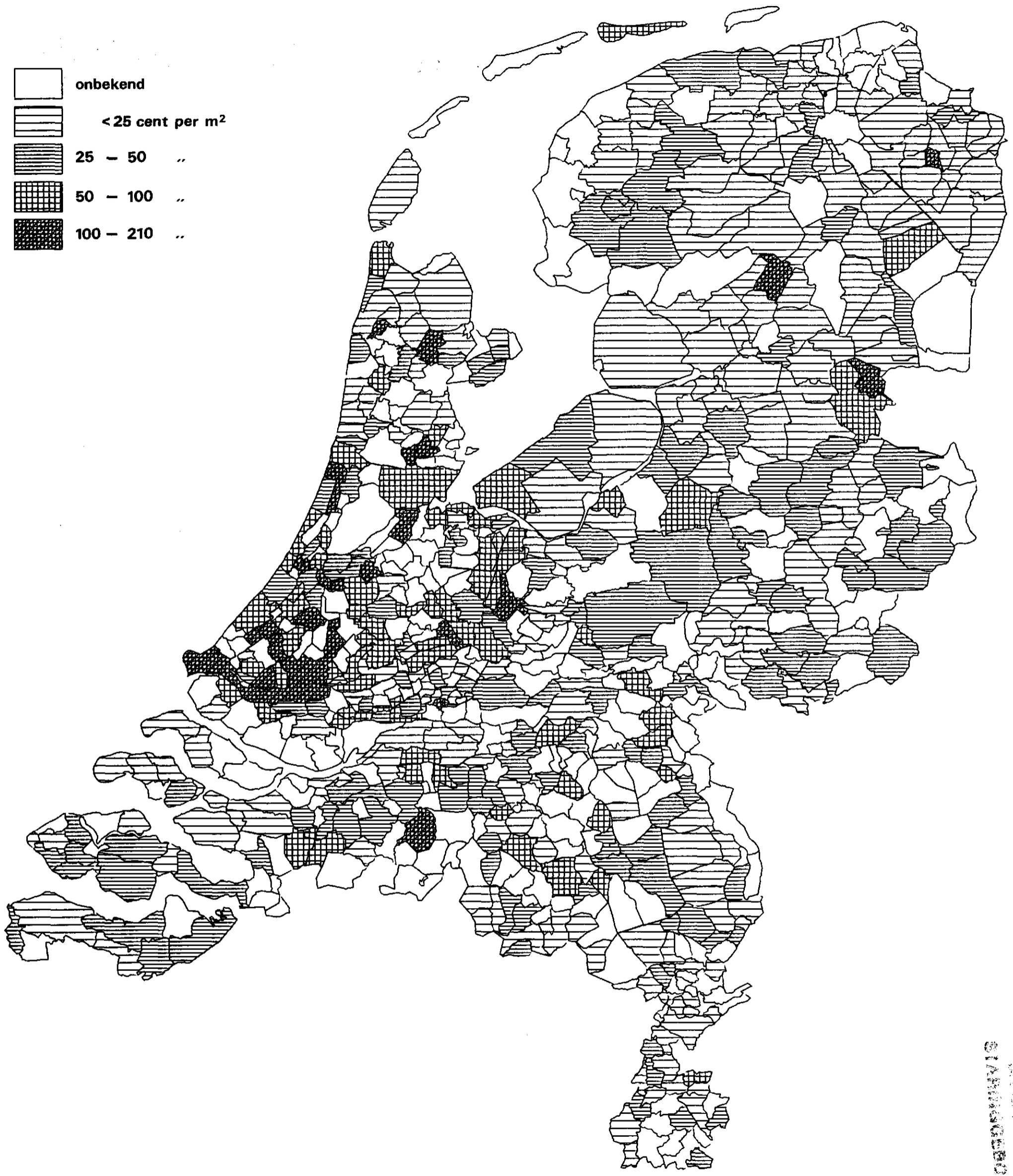


Kaart 4 Aantal vierkante meters volkstuin per inwoner (ICW 1985).



Kaart 5 Tekort aan volkstuinten volgens schattingen van de gemeenten (ICW 1985).

BIBLIOTHEEK
STARINGEBOUW



Kaart 6 Meest gangbare huurprijs per gemeente (ICW 1985).

STATISTIEK
STATENGEBOUW