

W7702190

Rapportnr 855

Bijlage: 1

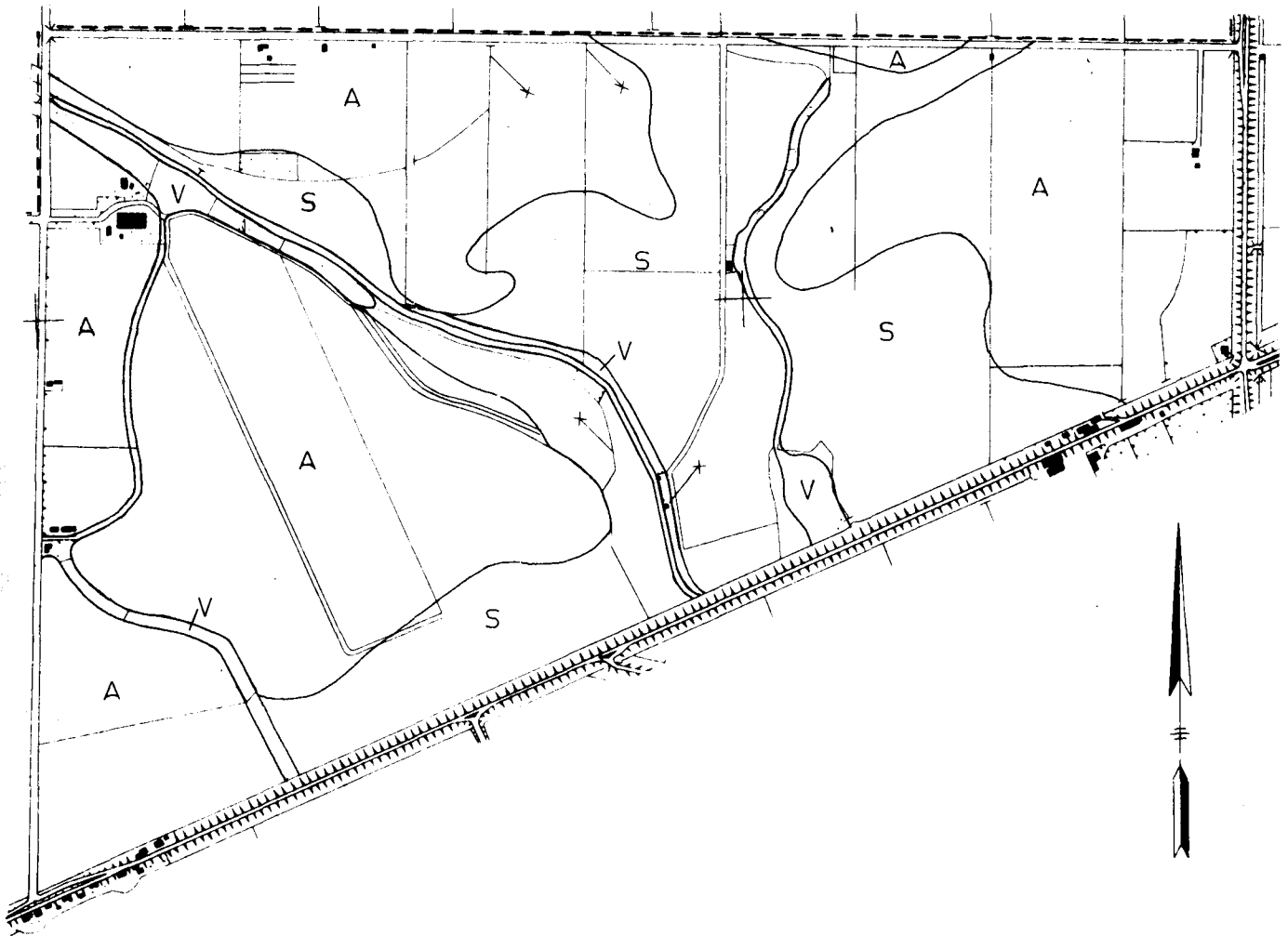
BIBLIOTHEEK
STARINGGEBOUW

UITBREIDINGSPLAN DORDRECHT Sterrenburg III

BODEMKAART

Gekarteerde oppervlakte 145 ha

schaal 1:10000




LEGENDA

- S kalkrijke lichte zavelgronden, in de bovenste 30cm 12-25% afslibbaar (<16 micron)
- A kalkrijke zware zavelgronden, in de bovenste 30 cm 25-40% afslibbaar (<16 micron)
- V veen >120 cm

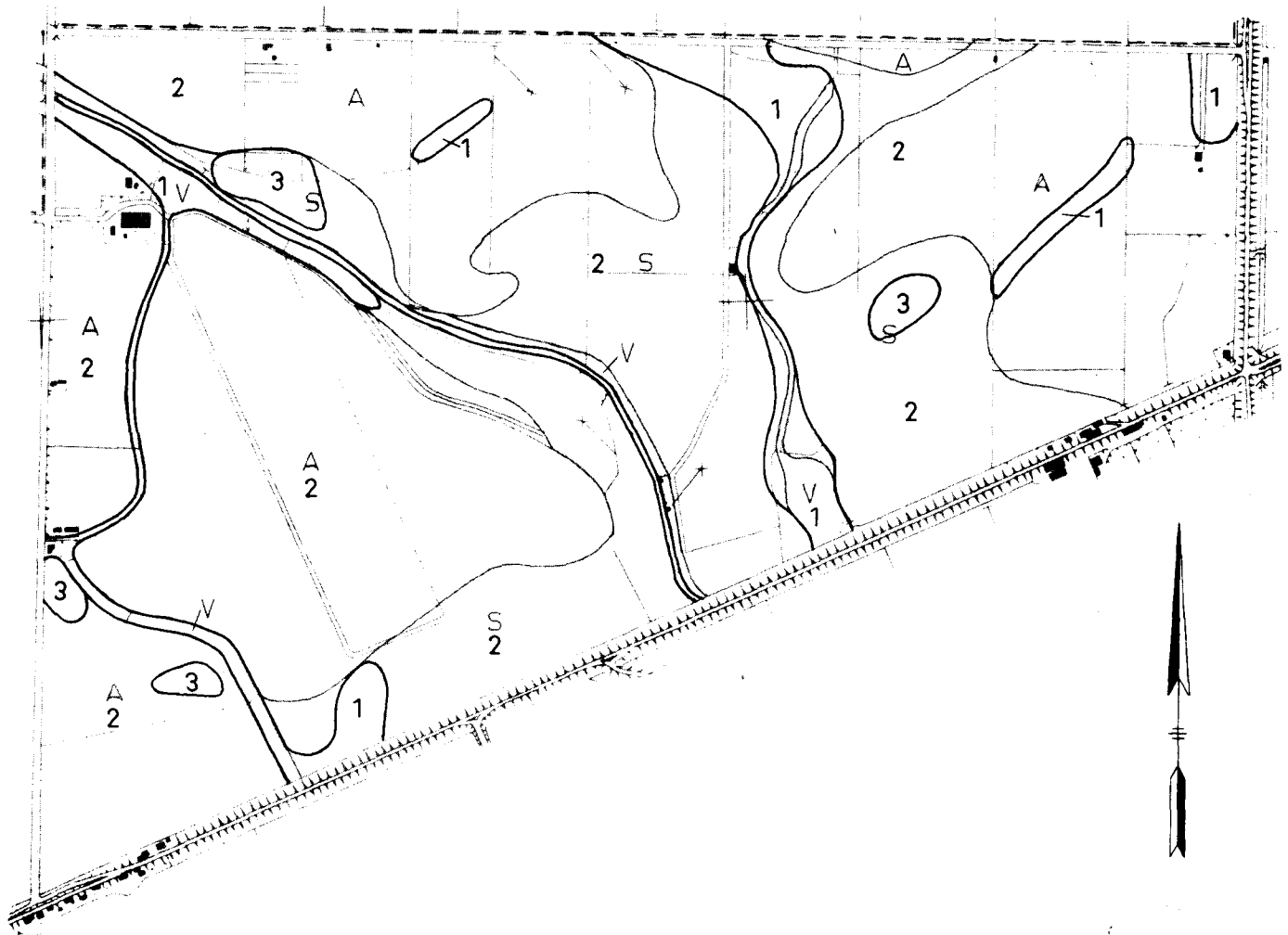
Overige onderscheidingen

- open water



UITBREIDINGSPLAN DORDRECHT Sterrenburg III GRONDWATERTRAPPENKAART

schaal 1:10000



Grondwatertrap	GHG ¹⁾ in cm beneden maaiveld	GLG ¹⁾ in cm beneden maaiveld
1	< 40	< 80-120
2	20-40	120-160
3	30-50	120-160

GHG¹⁾: Gemiddelde hoogste (winter) grondwaterstand

GLG¹⁾: Gemiddelde laagste (zomer) grondwaterstand

A grenzen en symbolen van de bodemkaart (bijlage 1)

