



Koninklijk Nederlands
Meteorologisch Instituut
Ministerie van Infrastructuur en Milieu


KNMI *next*

klimaatscenario's

- *introdactie*



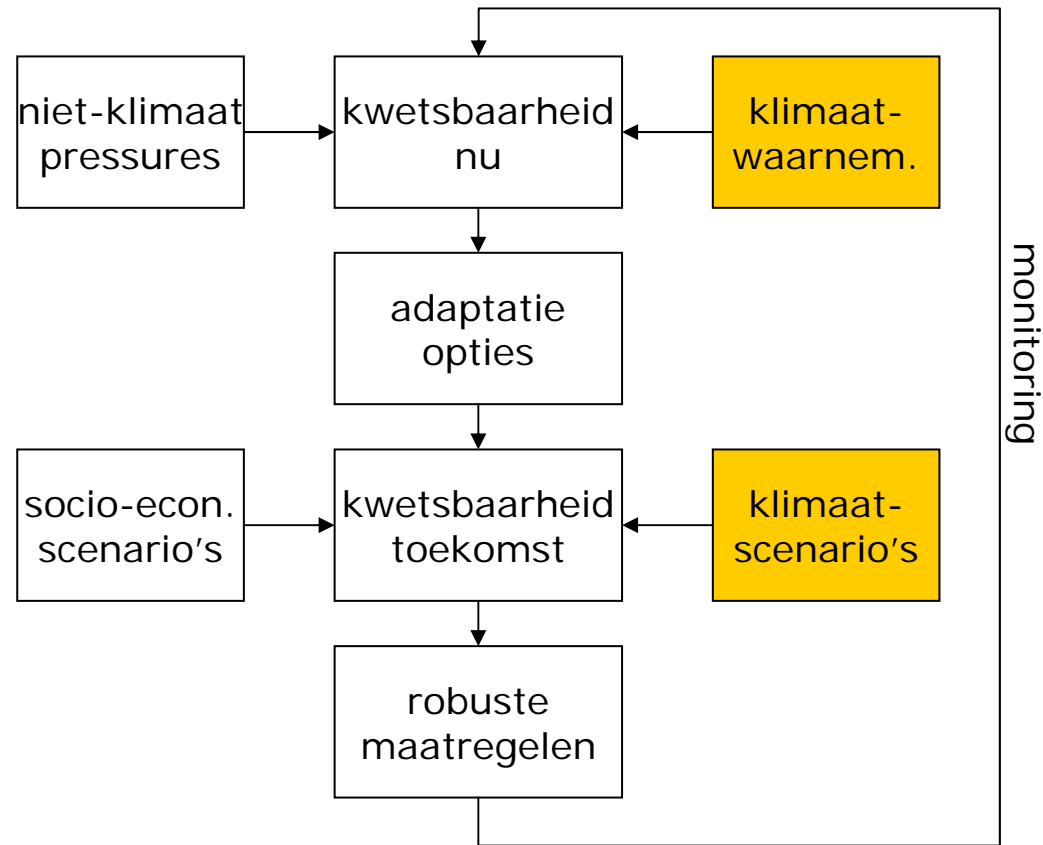
Voor wie?



- “confectie”: geschikt voor een brede gebruikersgroep (aanvullende scenario's voor specifieke toepassingen via maatwerk)
- kennisfundament voor geïnformeerde besluitvorming over adaptatie




Adaptatie





Tijdpad



2006



2009



2013

- nieuwe IPCC rapporten komen uit in september 2013 (WG1), maart 2014 (WG2), april 2014 (WG3), en oktober 2014 (SYR)
- nieuwe modelberekeningen omstreeks nu (inclusief EC-Earth)



Hoe?





Wat?





Worden ze heel anders?

- voor zover nu bekend geven de nieuwe wereldwijde modelberekeningen daar geen aanleiding voor
- het verschil zit 'm vooral in de mogelijke extra info voor gebruikers:
 - ✓ case-studies en statistiek extreem weer
 - ✓ coïncidentie gebeurtenissen
 - ✓ onzekerheidsmarges
 - ✓ kaarten met ruimtelijk detail
 - ✓ tijdreeksen
 - ✓ vergelijking projecties - huidige trends



Wat volgt?



najaar 2013



KNMI *next* scenario rapport & website

- kort verslag van deze workshop (via email)
- volgende ronde stakeholder workshops (begin 2013)
- nieuwsbrief (no. 2 is pas uit)
- contactpersoon: Bernadet.Overbeek@knmi.nl



Discussie-onderwerpen:

1. Wensen en tips voor de communicatie van de nieuwe scenario's
2. Wensen en tips voor aanvullende producten
3. Brainstorm over vertaling per sector



1. Wensen en tips voor de communicatie van de nieuwe scenario's

- Website
 - Brochure
 - Nieuwsbrief
 - Cursussen
 - Presentaties (gezamenlijk over klimaat/impacts)
 - Beantwoorden van vragen via klimaatdesk - online forum
 - Social media: Linked-In, You Tube, Twitter
 - Andere?
- > Interesse voor deelname in gebruikersklankbordgroep KNMI next?



2. Wensen en tips voor aanvullende producten

- [Transformatieprogramma](#)
- **Informatie op kaart**
 - [Klimaat-effectatlas](#) (digitaal)
 - [Klimaatschetsboek](#) (PDF, heel NL)
 - [Klimaat-effectschetsboeken](#) (voor specifieke provincies)
- [Klimaatatlas](#) (huidig klimaat)
- **Andere?**



3. Brainstorm over vertaling per sector

- Is er behoefte aan een factsheet/samenvatting per sector?
- Welke informatie? Klimaat – Impact – Beleid?
- Voor welke sectoren?
- Welke samenwerking?
- Verschillende vormen mogelijk per sector:

