

**BEHEERSPLAN**

voor het beheers- en reservaatgebied

**RUURLO**  
(herziening)

**GEDEPUTEERDE STATEN VAN GELDERLAND**  
november 1989

Ingangsdatum: 1 januari 1990

I N H O U D S O P G A V E

blz.

1.	<u>Inleiding</u>	1
1.1.	Relatienota	1
1.2.	Beheers- en reservaatgebieden	1
1.3.	Bergboerenregeling	1
1.4.	Het opstellen van een beheersplan	2
1.5.	Beheersovereenkomsten	2
2.	<u>Beschrijving van het beheers- en reservaatgebied Ruurlo</u>	3
2.1.	Algemeen	3
2.2.	Karakteristiek van de afzonderlijke gebieden	3
2.3.	Landbouw	4
2.4.	Ruimtelijk beleid	4
2.5.	Evaluatie beheersplan 1984-1990	6
3.	<u>Begrenzing en status</u>	7
3.1.	Algemeen	7
3.2.	Reservaatgebieden	7
3.3.	Beheersgebieden	8
4.	<u>Beheersdoelstellingen en beheerspakketten</u>	9
4.1.	Beheersdoelstellingen	9
4.2.	Beheerspakketten	9
4.3.	Ontheffingsmogelijkheden	13
4.4.	Randvoorwaarden	13
5.	<u>Vergoedingen</u>	14
5.1.	Grondsoort	14
5.2.	Vergoeding voor pakket 1	14
5.3.	Grondslagen voor de berekening van de overige vergoedingen	14
5.4.	Vergoedingen aan de verpachter	15
5.5.	Bijzondere bepalingen	16

Bijlage 1: Kaart van het beheers- en reservaatgebied

Bijlage 2: Vergoedingen (prijspeil 1990)

## 1. INLEIDING

### 1.1. Relatienota

In februari 1975 heeft de toenmalige regering aan de Tweede Kamer der Staten Generaal de "Nota betreffende de relatie tussen landbouw en natuur- en landschapsbehoud", kortweg de Relatienota, aangeboden. Hierin worden de ontwikkelingen in de landbouw en de ontwikkelingen ten aanzien van natuur en landschap beschreven. In de nota wordt geconstateerd dat de modernisering van de landbouw en de daarmee gepaard gaande wijzigingen in het grondgebruik op veel plaatsen hebben geleid tot een aantasting of bedreiging van natuur- en landschapswaarden. Om voor dit probleem een oplossing te bieden heeft de regering in de Relatienota een aantal maatregelen voorgesteld. Deze maatregelen zijn erop gericht in bepaalde gebieden een meer op natuur en landschap afgestemd grondgebruik te gaan voeren. Daartoe zijn en worden in Nederland gebieden als beheersgebied of als reservaatgebied aangewezen.

De uitvoering van het relatienotabeleid geschiedt op basis van de Regeling beheersovereenkomsten 1988 (RBO 1988).

### 1.2. Beheers- en reservaatgebieden

In beheersgebieden wordt er naar gestreefd de landbouw blijvend een bestaan te bieden, terwijl tegelijkertijd de bedrijfsvoering is gericht op doeleinden van natuur en landschap. Er is sprake van een actieve beheersprestatie. De ondernemers in de landbouw die hieraan meewerken ontvangen daarvoor een vergoeding wanneer zij met het Bureau Beheer Landbouwgronden (BBL), op basis van vrijwilligheid, een beheersovereenkomst sluiten.

In reservaatgebieden wordt er naar gestreefd om de betreffende grond te verwerven ten behoeve van een terreinbeherende natuurbeschermingsorganisatie. In de periode voorafgaande aan deze verwerving kunnen ondernemers, op dezelfde wijze als in beheersgebieden, op basis van vrijwilligheid een beheersovereenkomst sluiten.

Of een gebied als beheersgebied of als reservaatgebied wordt aangemerkt is afhankelijk van de kwetsbaarheid van de natuurwaarden en de inpasbaarheid van het gewenste beheer in de agrarische bedrijfsvoering. In samenhang daarmee speelt de verhouding in kosten tussen het beheer op basis van beheersovereenkomsten en het reservaatbeheer een rol.

In beheers- en reservaatgebieden worden de beheersverplichtingen en vergoedingen vastgelegd in de hiervoor genoemde beheersovereenkomst.

### 1.3. Bergboerenregeling

Naast de 1.2. beschreven beheersregeling wordt in Nederland de zogenaamde Bergboerenregeling toegepast. De Bergboerenregeling is de nationale uitwerking van de Richtlijn van de Raad van de Europese Gemeenschappen betreffende de landbouw in bergstreken en sommige probleemgebieden. De regeling wordt toegepast in beheersgebieden en in reservaatgebieden, die niet op korte termijn zullen worden verworven alsmede in bepaalde gebieden daarbuiten. In deze gebieden kunnen ondernemers door het sluiten van een overeenkomst met het BBL een compenserende vergoeding ontvangen, waarbij zij zich verplichten de natuurlijke handicaps in stand te houden. Het gaat hierbij om zogenaamd passief beheer.

#### 1.4. Het opstellen van een beheersplan

De mogelijkheid voor ondernemers om in beheers- en reservaatgebieden beheersovereenkomsten te sluiten ontstaat nadat Gedeputeerde Staten (GS) voor het betreffende gebied een beheersplan hebben vastgesteld. Voordat een beheersplan wordt vastgesteld vindt door de Commissie Beheer Landbouwgronden (CBL) een toetsing aan het landelijke beleid ten aanzien van de Relatienota plaats. In de procedure voor het opstellen van een beheersplan is voorzien in mogelijkheden voor inspraak van betrokkenen; voorts is er, vóór de uiteindelijke vaststelling door GS, gelegenheid tot het indienen van bezwaren.

Het beheersplan wordt opgesteld door de Provinciale Commissie Beheer Landbouwgronden (PCBL). In de PCBL hebben vertegenwoordigers van Landbouw, Natuurbescherming, Ruimtelijke Ordening, Provincie, Gemeenten en Waterschappen zitting, onder voorzitterschap van een lid van GS. De directeur Landbouw, Natuur en Openluchtrecreatie is secretaris van de PCBL.

Op 1 maart 1989 heeft de PCBL na overleg met GS besloten om het beheersplan te herzien aan de hand van de RBO 1988 en aan de hand van de resultaten van het onderzoek naar de wenselijkheid van wijziging van het beheersplan.

#### 1.5. Beheersovereenkomsten

Na vaststelling van het beheersplan kan een ondernemer voor (een deel van) zijn in het gebied gelegen cultuurgrond een beheersovereenkomst sluiten. In de beheersovereenkomst leggen de ondernemer en het BBL de beheersverplichtingen en vergoedingen vast op grond van het beheersplan. Ten aanzien van de in de beheersovereenkomst op te nemen beheersverplichtingen heeft de ondernemer een aantal keuzemogelijkheden, zoals in hoofdstuk 4 wordt aangegeven. De beheersovereenkomst kan, indien de ondernemer dat wenst, na één jaar worden opgezegd (proefjaar). Wanneer de ondernemer daarvan geen gebruik maakt, duurt de beheersovereenkomst tot het einde van de lopende beheersperiode, doch nooit korter dan vijf jaar, met inbegrip van het proefjaar. De beheersperiode duurt zes jaar. Daarna kan de beheersovereenkomst worden voortgezet.

## 2. BESCHRIJVING VAN HET BEHEERS- EN RESERVAATSGBIED RUURLO

### 2.1. Algemeen

Het landschap waarin de relatienotagebieden in de ruilverkaveling "Ruurlo" zijn gelegen is karakteristiek voor de Gelderse Achterhoek. De basis voor dit landschap is gelegd vóór en tijdens de ijstijden. In de laatste periode werden stuwwallen gevormd ten gevolge waarvan nadien talrijke beken konden ontstaan. In meer recente perioden zijn hier tevens dekzanden afgezet.

De mede ten gevolge van deze processen aanwezige diversiteit in bodem- en reliëftypen alsmede de verschillen in de waterhuishouding, hebben in sterke mate de agrarische exploitatiemogelijkheden van het gebied bepaald.

De bodemkundige opbouw en de ontwikkelingsgeschiedenis van het gebied hebben er toe bijgedragen, dat er een ruimtelijk sterk gevarieerd cultuurlandschap is ontstaan, waarin diverse landschapstypen voorkomen. Binnen dit cultuurlandschap ligt een aantal gebieden met bijzondere natuurwetenschappelijke en landschappelijke waarden. Per gebied zal hierna een korte beschrijving gegeven worden van de natuurwetenschappelijke en landschappelijke aspecten.

### 2.2. Karakteristiek van de afzonderlijke gebieden

#### Zwierp

Het reservaatgebied Zwierp vormt een onderdeel van het beekdal van de Heksenlaak, dat met zijn overgangen naar de hoger gelegen gronden deel uitmaakt van een hoevenlandschap met blokverkaveling.

Het gebied grenst gedeeltelijk aan een beekbegeleidend hakhoutbos ter weerszijden van de Heksenlaak. Dit bos is natuurwetenschappelijk waardevol vanwege de aanwezige botanische waarden welke kenmerkend zijn voor matig voedselrijke tot voedselarme milieu-omstandigheden en hoge grondwaterstanden. Daarnaast vormt dit bos een landschappelijk waardevol element in het laagste deel van de omgeving. Plaatselijk wordt langs de Heksenlaak een van de omgeving afwijkende verkaveling in de lengterichting van deze watergang aangetroffen. Het reservaatgebied ontleent zijn waarde dan ook in belangrijke mate aan de relatie, die het gebied heeft met het aangrenzende beekbegeleidende loofbos.

#### Boschheurne

Het beheers- en reservaatgebied Boschheurne maakt deel uit van het kampenlandschap in het overgangsg gebied van het beekdal van de Heksenlaak naar het hoger gelegen landgoed Beekvliet.

Het beheersgebied bestaat voornamelijk uit laaggelegen vochtige graslandpercellen waarin, naast plantesoorten die kenmerkend zijn voor intensief geëxploiteerde cultuurgraslanden, tevens soorten worden aangetroffen die duiden op matig voedselrijke omstandigheden. In het zuidoosten grenst het gebied aan een larixopstand, welke landschappelijk van betekenis is. Ten noorden van het gebied komt, als onderdeel van het landgoed Beekvliet, een gedeeltelijk op rabatten geplante grovedennenopstand voor, met voor vochtige voedselarme milieu-omstandigheden kenmerkende plantesoorten.

Het ten westen van het beheersgebied gelegen reservaatgebied bestaat uit broekbos omringd door graslandpercelen. De vegetatie van dit broekbos bestaat uit gemeenschappen, welke zijn gebonden aan vochtige en relatief voedselarme milieu-omstandigheden, met overgangen naar plaatselijk voorkomende naaldhoutbossen. Ook de plantengemeenschappen van de houtwallen duiden op bovengenoemde milieu-omstandigheden.

#### Hagenbeek

Het beheersgebied Hagenbeek bestaat uit enkele vochtige graslandpercelen en grenst aan een natuurwetenschappelijk waardevol zeer vochtig graslandgebied met enkele elzenwallen en een tweetal loofbosjes.

#### Hardermaat

Het gebied Hardermaat bestaat uit een aaneenschakeling van bosjes, houtwallen, bouw- en graslanden. De cultuurgronden in het gebied zijn relatief vochtig. Plaatselijk komen in de cultuurgronden en in de perceelsranden nog restanten voor van waardevolle vegetatietypen.

#### Overige -kleine- gebieden

Het betreft hier een achttal reservaatgebiedjes verspreid over het ruilverkavelingsgebied. De waarden in deze gebiedjes variëren sterk van botanisch waardevolle graslandjes tot afrondingen van landschappelijk belangrijke gebieden.

### 2.3. Landbouw

De landbouw in het beheers- en reservaatgebied Ruurlo laat zich met de volgende kengetallen karakteriseren (Bron: CBS-Landbouwtelling 1988).

Aantal bedrijven met grond in het gebied	12
Aandeel hoofdberoepsbedrijven	11
Aandeel melkveehouderijbedrijven	8
Aandeel van relatienotagebied in bedrijfsoppervlakte.	niet bekend

Onderstaande gegevens hebben betrekking op de hoofdberoepsbedrijven met meer dan 80 sbe en meer dan 60% van de sbe's in de melkveehouderij.

Gemiddelde omvang (sbe)	145
Gemiddelde bedrijfsgrootte (ha)	12.8
Gemiddelde veebezetting (gve/ha)	3.68
Gemiddeld aantal melkkoeien op bedrijven met melkkoeien	35
Aandeel grasland in bedrijfsoppervlakte	92

### 2.4. Ruimtelijk beleid

In deze paragraaf wordt in kort bestek ingegaan op relevante regelgeving op Rijks-, Provinciaal en Gemeentelijk niveau ten aanzien van het beheers- en reservaatgebied Ruurlo.

## Rijk

In de Vierde Nota over de Ruimtelijke Ordening schaaft de regering de Achterhoek onder de categorie hogere gebieden, multifunctioneel, grotere respectievelijk kleinere ruimtelijke eenheden. Ze overweegt daarbij het volgende: "Uit nationaal oogpunt zijn deze gebieden van strategische betekenis gezien de landschappelijke karakteristiek (zeer kleinschalig, grote mate van verweving van functies), de recreatieve waarden en de ecologische betekenis".

Vervolgens luidt de regeringsbeslissing:

"Het beleid voor de kleinschalige gebieden is gericht op actieve handhaving van de landschappelijke karakteristiek (zeer kleinschalig, grote mate van verweving van functies), en van de recreatieve en ecologische waarden. Hiertoe zal het landinrichtingsinstrumentarium in deze gebieden prioriteit blijven houden. In het Nationaal natuurbeleidsplan wordt gezien of tot uitbreiding van het onderhoudsinstrumentarium moet worden gekomen. Vooral voor beekdalen in en aansluitend aan de kleinschalige gebieden wordt ter versterking van de ecologische hoofdstructuur het natuurbehouds- en natuurontwikkelingsinstrumentarium ingezet. In het Nationaal natuurbeleidsplan zal de wijze waarop dit instrumentarium wordt ingezet, worden uitgewerkt".

## Provincie

Het beheers- en reservaatgebied maakt deel uit van het streekplangebied Oost-Gelderland.

Het beleid is hier gericht op verweving van het agrarisch gebruik en bescherming van de natuurwaarden. De onderlinge beleidselementen dienen daarbij in hun onderlinge samenhang te worden beschouwd.

- Verbetering van agrarische produktie-omstandigheden zal worden bevorderd.
- Nieuwvestiging van zowel grondgebonden als niet-grondgebonden agrarische bedrijven dient in beginsel mogelijk te zijn. In de waardevolle open gebieden dient hierbij de landbouwkundige noodzaak zorgvuldig te worden afgewogen tegen de mate van aantasting van de openheid. In de overgangsgebieden naar de deelgebieden Winterswijkse en Needse Achterveld/Rekken is nieuwvestiging van niet-grondgebonden agrarische bedrijven alleen mogelijk op plaatsen waar natuurwaarden niet geschaad worden.
- Bij nieuwe ontwikkelingen dient rekening gehouden te worden met het kleinschalige karakter van het gebied ten noorden en noordoosten van De Graafschap, en het overgangsgebied naar het deelgebied Winterswijk, en met het open rivierenlandschap van IJssel/Oude IJssel.
- Aanwezige natuurwaarden en landschapselementen alsmede reliëf dienen zoveel mogelijk te worden beschermd. Landschapsbouw met als doel onder meer de ruimtelijke samenhang van de elementen te versterken, is gewenst.
- Het vochtige karakter van gebieden, waar hoge grondwaterstanden essentieel zijn voor behoud van natuur- en landschapswaarden, dient zoveel mogelijk te worden beschermd.
- In de weidevogelgebieden zal worden bevorderd dat het agrarisch gebruik mede wordt afgestemd op bescherming van natuur en landschap.

## Gemeenten

De gebieden Boschheurne, Hagenbeek, Hardermaat, Lage Veld, Zwiapse Broek en Zwiapse liggen alle in de gemeente Lochem.

Het vigerende bestemmingsplan buitengebied kent voor deze gebieden de bestemmingen agrarisch gebied I, II en III.

De gebiedjes Baakse Beek, Elzenboom, Heksengat, Grevengracht en De Maat liggen in de gemeente Ruurlo.

Het vigerende bestemmingsplan kent voor deze gebieden de bestemming agrarisch productiegebied A en agrarisch productiegebied C van grote landschappelijke waarde.

#### 2.5. Evaluatie van het beheersplan 1984-1990

Het beheersplan voor de eerste beheersperiode is geëvalueerd. Hierbij is geconcludeerd dat er geen beheersovereenkomsten zijn gesloten. Enerzijds vindt dit zijn oorzaak in het feit dat het hier veelal intensief gebruikte gronden (o.a. huiskavels) betreft. Anderzijds speelt ook mee dat de begrenzing in enkele gevallen niet aansluit bij de gebruiksgrenzen en dat aanvankelijk de wijze van presentatie in 1983 een betere acceptatie van het beheersplan niet heeft bevorderd.

Wel heeft een landbouwer voor ca. 11 ha een bergboerenovereenkomst gesloten. De effecten van het beheer op de waarden van natuur en landschap en de gevolgen van het beheer op de landbouw kunnen, gezien het feit dat er geen beheersovereenkomsten zijn gesloten, niet worden aangegeven.

Gedurende de eerste beheersperiode is voor een oppervlakte van 10 ha de reser-  
vaatvorming voltooid.

De PCBL heeft bij het opstellen van het voorontwerp-beheersplan rekening gehouden met de resultaten van de evaluatie.

Ten opzichte van het beheersplan uit de eerste beheersperiode is er in dit beheersplan een aantal wijzigingen doorgevoerd. Het aantal keuzemogelijkheden voor botanisch beheer is vergroot. Ook is er de mogelijkheid opgenomen om botanisch beheer te voeren in de randen van de percelen. Verder zijn t.b.v. het beheer van de landschapselementen aparte beheerspakketten opgenomen. Tot slot is een beheer voor bouwland opgenomen.



### 3. BEGRENZING EN STATUS

#### 3.1. Algemeen

In het gebied van de ruilverkaveling Ruurlo heeft de toenmalige Centrale Cultuurtechnische Commissie 90 ha beheersgebied en 39 ha reservaatgebied concreet begrensd. In het gebied Kooihoeve (ca.36 ha.) zijn in de periode tussen de concrete begrenzing en de kadastrale omschrijving waterhuishoudkundige werken uitgevoerd die de waarden van natuur en landschap zodanig hebben aangetast dat toepassing van beheersregelingen daar niet meer zinvol was. Derhalve heeft de Commissie Beheer Landbouwgronden 54 ha beheersgebied en 39 ha reservaatgebied kadastraal omschreven. Daarbij heeft ze de Beschikking bijdragen probleemgebieden van toepassing verklaard op het beheersgebied (54 ha).

Dit beheersplan heeft betrekking op 54 ha beheersgebied en 39 ha reservaatgebied (waarvan reeds 10 ha. is verworven), gelegen in onderstaande deelgebieden:

Gebied	Oppervlakte beheersgebied (ha)	Oppervlakte reservaatgebied (ha)
Boschheurne	23	7
Hagenbeek	3	6
Hardermaat	12	-
Zwiep	16	5
Zwiepse Broek	-	3
Lage Veld	-	3
Grevengracht	-	2
De Maat	-	2
Elzenboom	-	5
Baakse Beek	-	1
Heksengat	-	5
Totaal	54	39

#### 3.2. Reservaatgebieden

De gebieden welke zijn aangewezen als reservaatgebied liggen allen in de onmiddellijke omgeving van reeds bestaande natuurgebieden of waardevolle landschapselementen.

Door verwerving van de aangewezen reservaatgebieden is een beheer mogelijk dat meer optimale condities schept voor botanische waarden in de gebieden zelf en in de belendende natuurgebieden en landschapselementen.

Naar verwachting zal door middel van de ruilverkaveling het grootste deel van de reservaatgebiedjes Zwiepse Broek, Lage Veld, Grevengracht, De Maat, Elzenboom, Baakse Beek en Heksengat worden toegedeeld ten behoeve van natuurbeschermingsorganisaties.

### 3.3. Beheersgebieden

De gebieden welke zijn aangegeven als beheersgebied, liggen op plaatsen van waaruit beïnvloeding mogelijk is van natuurterreinen. In de percelen zelf en in de perceelsranden van deze gebieden zijn plaatselijk nog interessante vegetaties aanwezig. Door middel van een adequaat beheer is het mogelijk om de beïnvloeding van natuurterreinen tegen te gaan en de vegetaties in de perceelsranden en in de percelen te handhaven en te ontwikkelen.

#### 4. BEHEERSDOELSTELLINGEN EN BEHEERSBEPALINGEN

##### 4.1. Beheersdoelstellingen.

In de beheers- en reservaatgebieden wordt ernaar gestreefd om de agrarische bedrijfsvoering mede te richten op:

- I Het handhaven van externe productieomstandigheden;
- II bufferen van aangrenzende natuurterreinen en landschapselementen;
- IIIA handhaven en ontwikkelen van botanische waarden op graslandpercelen;
- IIIB handhaven en ontwikkelen van botanische waarden in perceelsranden van graslandpercelen;
- IIIC handhaven en ontwikkelen van botanische waarden op bouwland;
- VIII handhaven, herstellen en ontwikkelen van landschapselementen.

##### 4.2. Beheerspakketten

In deze paragraaf wordt aangegeven, welke beheersbepalingen voortvloeien uit de in paragraaf 4.1. beschreven beheersdoelstellingen. Deze beheersbepalingen zijn samengesteld tot een aantal beheerspakketten.

Beheerspakket 1 is gericht op het handhaven van externe productieomstandigheden.

De beheerspakketten 2 en 3 zijn gericht op het bufferen van aangrenzende natuurterreinen en landschapselementen.

De beheerspakketten 4 t/m 8 hebben tot doel handhaven en ontwikkelen van de botanische waarden op graslandpercelen.

Beheerspakket 9 heeft tot doel het handhaven en ontwikkelen van botanische waarden in de perceelsranden van graslandpercelen.

De beheerspakketten 10 t/m 12 hebben tot doel het handhaven en ontwikkelen van de botanische waarden op akkers.

De beheerspakketten 13 t/m 16 hebben tot doel het herstellen, handhaven en ontwikkelen van landschapselementen.

De beheerspakketten 1 t/m 8 en 10 t/m 12 kunnen zelfstandig worden aangegaan op de percelen waarbij geldt dat beheerspakket 1 altijd deel uitmaakt van de beheerspakketten 2 t/m 12 en dat beheerspakket 9 ook aanvullend kan worden aangegaan voor de beheerspakketten 2, 4 t/m 8.

De beheerspakketten 7 en 8 kunnen alleen worden gesloten op de huiskavels in de deelgebieden Boschheurne en Hardermaat.

De beheerspakketten 3, 10, 11 en 12 kunnen alleen op bouwland worden gesloten.

De beheerspakketten 13 t/m 16 kunnen worden gesloten in combinatie met alle overige beheerspakketten.

Beheersbepalingen

Beheerspakket 1

1. Geen werkzaamheden verrichten die wijziging tot gevolg hebben van de topografische kavel- en perceelsstructuur, het micro-reliëf, de bodemstructuur of het bodemprofiel. x
2. Geen werkzaamheden verrichten die wijzigingen tot gevolg hebben van de begreppeling of de detailontwatering of leiden tot verlaging van de grondwaterstand c.q. slootwaterpeilen. x
3. Geen werkzaamheden verrichten die wijzigingen tot gevolg hebben van de aanwezige landschapselementen, anders dan ten behoeve van het behoud van het element. x
4. Indien bij aanvraag van een overeenkomst particuliere bemaling plaatsvindt, dient deze zolang deze voortduurt, zodanig te geschieden dat in de winter en in het voorjaar (tot 1 juni) in het midden van het perceel niet lager wordt afgemalen dan tot een grondwaterstand van 20 cm beneden maaiveld. x

Nummering beheerspakketten (=nr. RBO 1988)

	1	2	3	4	5	6	7	8	9	10	11	12
1. 2,3,4. Handhaven natuurlijke handcaps.												
5. Percelen als grasland gebruiken, maaien of beweiden gevolgd door bossenmaaien, dient jaarlijks plaats te vinden.	x	x	x	x	x	x	x	x	x	x	x	x
6. Percelen als bouwland gebruiken.				x	x	x	x	x				
7. Niet scheuren, niet frezen en niet herinzaaien.		x		x	x	x	x	x				
8. Scheuren, frezen en herinzaaien is toegestaan, mits na het scheuren of frezen en voor de herinzaai geen dierlijke mest (behoudens ruige mest afkomstig van rundvee) wordt gebruikt.												
9. Niet doorzaaien.	x											
10. Geen zuiveringsliib gebruiken.				x	x	x	x	x				
11. Geen stuivende kalkmeststoffen gebruiken.	x	x	x	x	x	x	x	x	x	x	x	x
12. Geen dierlijke mest (behoudens ruige mest afkomstig van rundvee) gebruiken in de periode van 1 oktober tot 1 maart.												
13. Geen dierlijke mest (behoudens ruige mest afkomstig van rundvee) gebruiken in de periode van 1 september tot 1 april.	x											
16. Geen dierlijke mest (behoudens ruige mest afkomstig van rundvee) gebruiken.			x									
18. Alleen plekgewijze toepassing van chemische bestrijdingsmiddelen is toegestaan.												
19. Geen chemische bestrijdingsmiddelen gebruiken, met uitzondering van plekgewijze bestrijding van akkerdistel, brandnetel en ridderzuring.				x	x	x	x	x				
21. Geen chemische onkruidbestrijdingsmiddelen gebruiken in een strook van 3 meter vanuit de perceelsrand.	x											
22. Geen chemische onkruidbestrijdingsmiddelen gebruiken.												
26. Niet maaien en niet weiden in de periode van 1 april tot 15 juni.					x							
28. Niet maaien en niet weiden in de periode van 1 april tot 30 juni.						x						
30. Percelen niet met maïs betelen.												
31. Tenminste eenmaal in de twee jaar een graangewas verbouwen, de teelt van vlinderbloemigen is eenmaal in de zes jaar toegestaan.												
32. Een graangewas verbouwen, de teelt van vlinderbloemigen is eenmaal in de zes jaar toegestaan.												
33. Niet maaien en geen gebruik van stikstofhoudende meststoffen in de periode van 1 oktober tot 15 juni, in deze periode is beweiding toegestaan met maximaal 5 runderen ouder dan 2 jaar, of 10 runderen jonger dan 2 jaar, of 15 stuks wolvee per hectare.												
34. Niet maaien en geen gebruik van stikstofhoudende meststoffen in de periode van 1 oktober tot 30 juni, in deze periode is beweiding toegestaan met maximaal 5 runderen ouder dan 2 jaar, of 10 runderen jonger dan 2 jaar, of 15 stuks wolvee per hectare.												
35. Niet scheuren, frezen, herinzaaien, doorzaaien en bemesten, geen bagger opbrengen en geen chemische bestrijdingsmiddelen, met uitzondering van plekgewijze bestrijding van akkerdistel, brandnetel en ridderzuring in een strook van 3, 5 of 10 meter vanuit de perceelsrand. Indien de naastgelegen sloot wordt geschoond, dient de schoning plaats te vinden in de periode van 1 september tot 15 oktober.												

(x) (x) (x) (x) (x) (x) (x) (x) (x) (x) (x) (x) (x)

ONDERHOUD LANDSCHAPSELEMENTEN

	<u>Beheerspakket</u>			
	13	14	15	16
Nummers beheerspakketten landschapsonderhoud	(42)	(37)	(39)	(41)

Nummering conform Regeling Beheersovereenkomsten 1988

Bepalingen voor jaarlijks onderhoud

J1. Geen werkzaamheden verrichten die wijzigingen tot gevolg hebben van de aanwezige landschapselementen, anders dan ten behoeve van het behoud van het element	x	x	x	x
J2. Het zorgdragen dat op minimaal 1 m van het element een veekerende afrastering aanwezig is	x	(x)	x	x
J3. Geen chemische bestrijdingsmiddelen en meststoffen inbrengen en niet branden in of in de omgeving van het element	x	x	x	x
J4. Het niet onttrekken van water aan het element anders dan voor het drenken van vee dat de aan het element grenzende percelen beweidt				
J5. Het schonen van sloten en greppels in de periode van 1 september tot 15 oktober		x		

Bepalingen voor periodiek onderhoud

P1. Het afzetten van de houtige beplanting van het element in de periode van 1 november tot 1 maart; het afkomende takhout dient te worden afgevoerd c.q. verbrand (niet in of in de nabijheid van het element; per 100 m worden een nader te bepalen aantal en soort als overstaanders gehandhaafd)	x		x	
P2. Het uitdiepen van sloten, greppels en beken in de periode van 1 september tot 15 oktober.		x		

Bepalingen voor achterstallig onderhoud

A1. Het afvoeren van in de omgeving van of in het element gestort afval	x	x	x	x
A2. Het inplanten van open plaatsen in het element met boom- en struiksoorten die kenmerkend zijn voor de structuur, het karakter en de soortensamenstelling van het element en de streek.	x		x	x
A3. Het opruimen van exoten, o.a. Amerikaanse vogelkers, Amerikaanse eik en acacia	x		x	x
A4. Het afzetten van (overjarige) houtige beplantingen in de periode van 1 november tot 1 maart, het afkomende takhout dient te worden afgevoerd c.q. verbrand (niet in of in de nabijheid van het element; per 100 m worden een nader te bepalen aantal en soort als overstaanders gehandhaafd)	x		x	
A5. Het aanvullen van het wallichaam tot de oorspronkelijke vorm en breedte	x			

Pakket 13: Houtwallen	x	bepaling van toepassing		
14: Sloten en greppels	(x)	bepaling facultatief.		
15: Houtsingels				
16: Bomenrijen/solitair				

#### 4.3. Ontheffingsmogelijkheden

De directeur Landbouw, Natuur en Openluchtrecreatie (LNO) kan namens het BBL ontheffing verlenen van de in paragraaf 4.2 omschreven verplichtingen. Als regel geldt dat alleen ontheffing zal worden verleend indien de bedrijfsvoering ernstig gevaar loopt en de natuurbeschermingsbelangen niet ernstig worden geschaad. Aan de ontheffing kunnen voorwaarden worden verbonden. Een verzoek tot ontheffing dient schriftelijk te worden ingediend bij de directeur LNO, Postbus 9079, 6800 ED Arnhem.

De directeur LNO dient binnen 15 dagen na verzending van een verzoek tot ontheffing zijn beslissing aangaande dat verzoek aan de ondernemer kenbaar te maken.

#### 4.4. Randvoorwaarden

De in de beheersovereenkomst opgenomen verplichtingen gelden niet, indien zij in strijd zijn met een publiekrechtelijke regeling en - voor zover deze regeling de mogelijkheid van ontheffingen en vrijstellingen kent - de ondernemer op een daartoe ingediend verzoek geen ontheffing of vrijstelling heeft verkregen.

Indien de ondernemer één jaar na het sluiten van de beheersovereenkomst deze wenst te beëindigen, dient hij dit tenminste 30 dagen vóór het verstrijken van het betreffende jaar schriftelijk aan het BBL kenbaar te maken.

Indien er sprake is van verpacht land dient de beheersovereenkomst mede te worden ondertekend door de verpachter(s). Deze voorwaarde geldt niet indien de beheersovereenkomst alleen pakket 1 en/of landschapsonderhoud bevat.

In reservaatgebieden kunnen op gronden die eigendom zijn van een publiekrechtelijk lichaam of een particuliere terreinbeherende natuurbeschermingsorganisatie geen beheersovereenkomsten worden gesloten, tenzij het ononderbroken gebruik door derden betreft, daterend van vóór 1 december 1977.

Indien er sprake is van een herziening van het beheersplan aan het einde van de beheersperiode, dient de ondernemer uiterlijk één maand voor het aflopen van de beheersperiode zijn beslissing inzake beëindiging, voortzetting volgens het oude beheersplan (maximaal nog één beheersperiode) of overschakeling op een beheersovereenkomst op basis van het herziene beheersplan, aan het Bureau Beheer Landbouwgronden mede te delen.

## 5. VERGOEDINGEN

### 5.1. Grondsoort

De hoogte van de grondslagen is afhankelijk van de grondsoort in het beheers- en reservaatgebied. Overeenkomstig de RBO 1988 wordt onderscheid gemaakt tussen veen-, klei- en zandgebieden. Het beheers- en reservaatgebied wordt gerekend tot de zandgebieden, aangezien de bodem voor meer dan 50% uit zandgronden bestaat.

### 5.2. Vergoeding voor pakket 1

De vergoeding voor pakket 1 (passief beheer) bedraagt maximaal f 180,- per ha per jaar.

De vergoeding wordt alleen verstrekt indien de beheersovereenkomst betrekking heeft op grasland of groenvoedergewassen. De hoogte van de vergoeding wordt, naast bovengenoemde maximering, bepaald door de veebezetting op het individuele bedrijf ten tijde van de aanvraag van de beheersovereenkomst.

### 5.3. Grondslagen voor de berekening van de overige vergoedingen

De vergoedingen voor de pakketten 2 t/m 8 en 10 t/m 12 worden, onafhankelijk van de vergoeding voor pakket 1, berekend op basis van de volgende grondslagen:

- opbrengstderving, uitgedrukt in kVEM per ha;
- toename van de arbeidsaanspraken, uitgedrukt in uren per ha;
- verschil in exploitatie-aanspraken, uitgedrukt in gulden per ha.

Voor de verschillende pakketten zij de grondslagen als volgt:

Pakketnummer	Opbrengstderving (kVEM/ha)	Arbeidstoename (uren/ha)	Exploitatiekosten (gld./ha)
2	66	1	111
3	0	0	167
4	266	1	66
5	1656	2	209
6	2259	2	152
7	1302	2	227
8	1741	2	171
10	0	0	420
11	0	0	920
12	0	0	1340

De vergoedingen kunnen worden berekend na vermenigvuldiging van de opbrengstderving en arbeidstoename met de prijs per kVEM van respectievelijk per arbeidsduur, zoals die jaarlijks op advies van de CBL door de Minister van Landbouw, Natuurbeheer en Visserij worden vastgesteld.

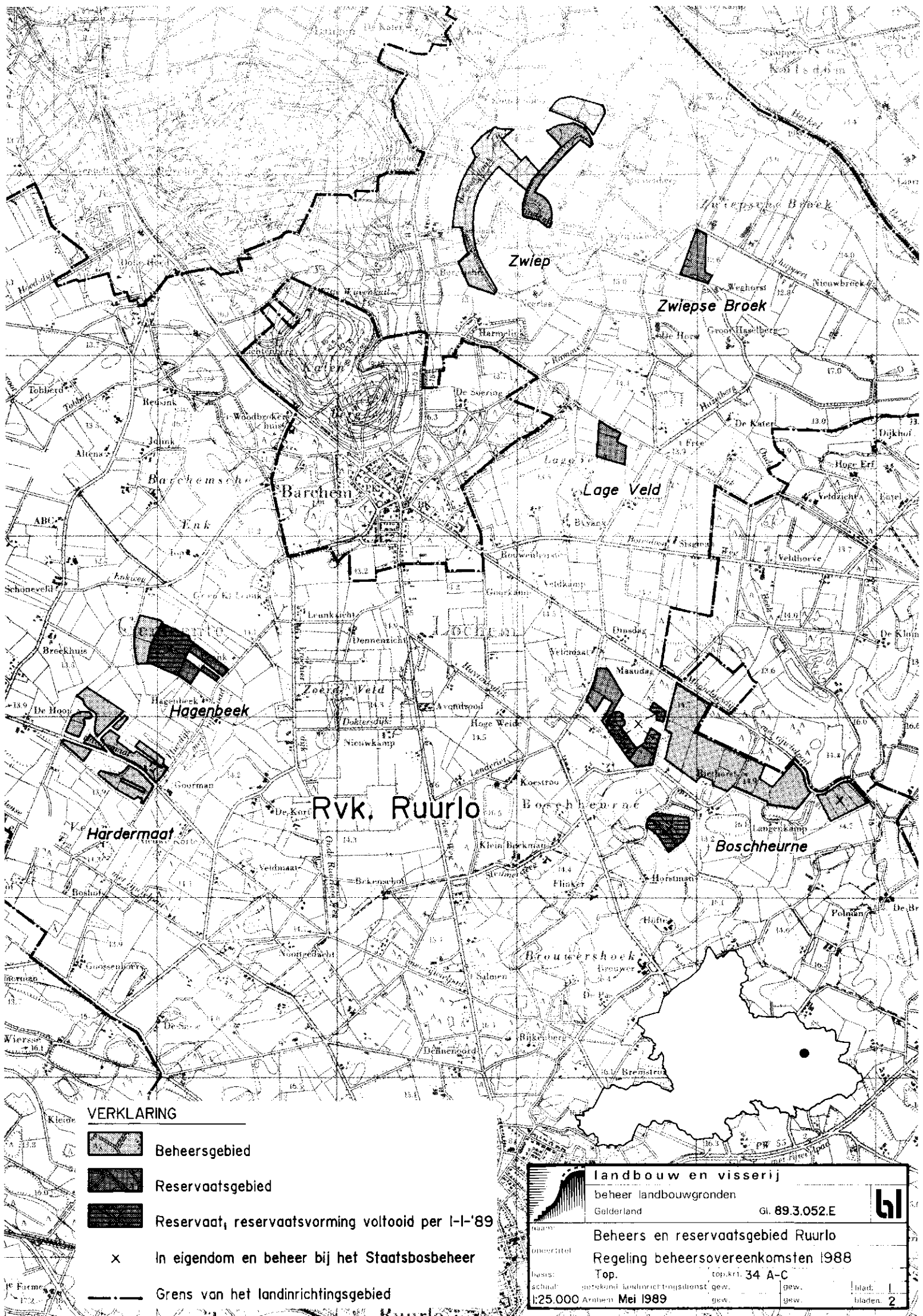
De vergoedingen voor 1990 zijn opgenomen in bijlage 2.











#### 5.5. Bijzondere bepalingen

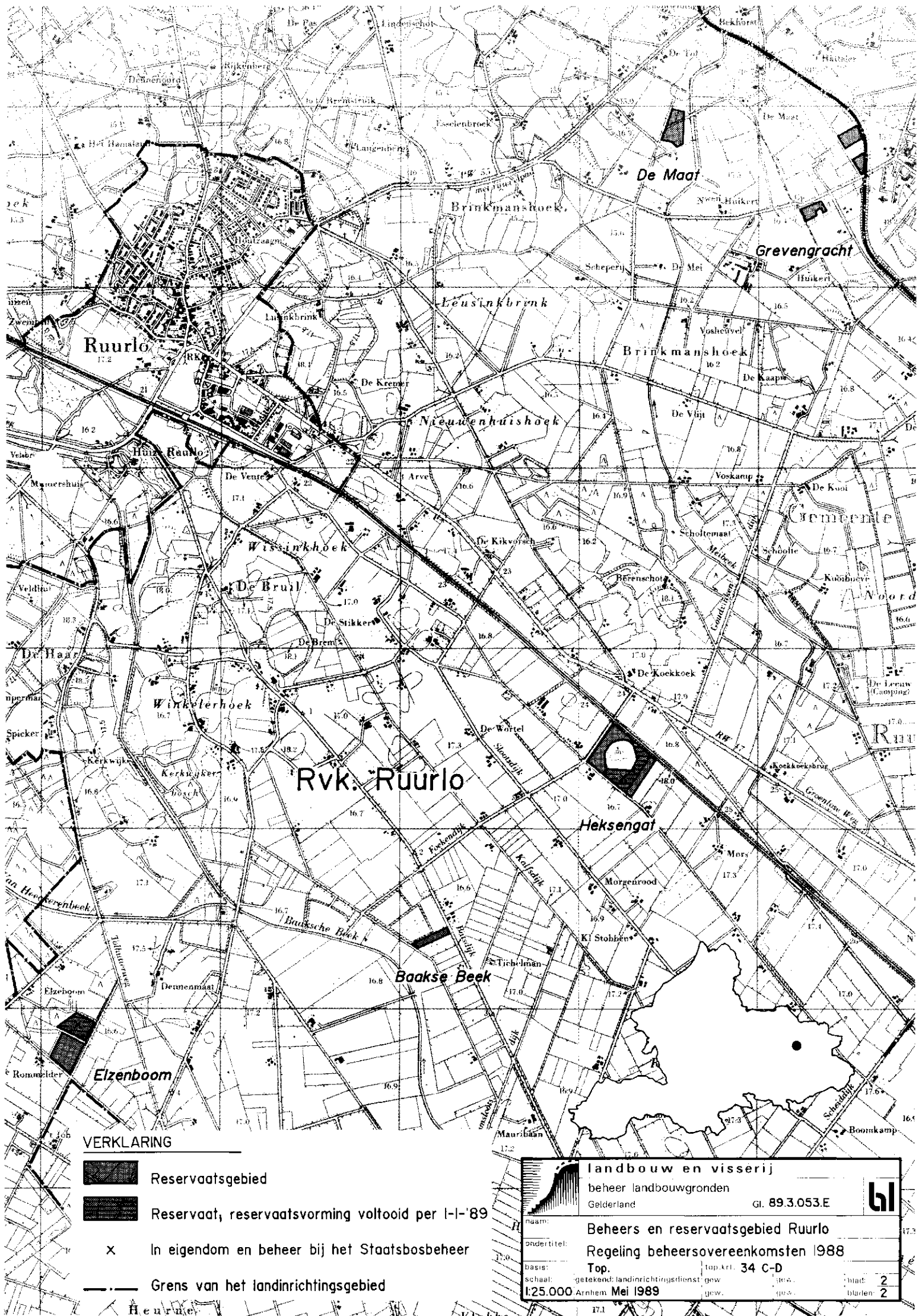
Indien en voor zover regelingen in het kader van de Meststoffenwet of de Wet bodembescherming in de toekomst het gebruik van meststoffen beperken, worden zonodig de grondslagen voor de berekening van de vergoedingen die betrekking hebben op een beperking in het gebruik van meststoffen, aangepast op het onderdeel exploitatie-aanspraken. In dat geval kan bijvoorbeeld worden gedacht aan wijziging van de afzetkosten en wijziging van de wettelijke regeling ten aanzien van de uitrijperioden.







**VERKLARING**



-  Beheersgebied
-  Reserwaatsgebied
-  Reservaat, reservaatvorming voltooid per 1-1-'89
-  In eigendom en beheer bij het Staatsbosbeheer
-  Grens van het landinrichtingsgebied

 <small>landbouw en visserij</small> <small>beheer landbouwgronden</small> <small>Gelderland</small>	<small>Gl. 89.3.052.E</small>
	<b>Beheers en reservaatgebied Ruurlo</b> <b>Regeling beheersovereenkomsten 1988</b>
<small>top. schaal 1:25.000</small>	<small>top. kri. 34 A-C</small>
<small>Arnhem Mei 1989</small>	<small>gew. blad. 2</small>



**VERKLARING**

-  Reservoirsgebied
-  Reservoir, reservoirsvorming voltooid per 1-1-'89
-  In eigendom en beheer bij het Staatsbosbeheer
-  Grens van het landinrichtingsgebied

	<b>landbouw en visserij</b>		
	beheer landbouwgronden Gelderland		
naam:	<b>Beheers en reservatsgebied Ruurlo</b>		
ondertitel:	<b>Regeling beheersovereenkomsten 1988</b>		
basis:	Top.	top.krt. 34 C-D	
schaal:	1:25.000	getekend: landinrichtingsdienst; gew. 99.5	blad: 2 bladen: 2
	Arnhem, Mei 1989		

