

BEHEERSPLAN

voor het beheers- en reservaatgebied

Brummen-Voorst

(29 ha beheersgebied; 288 ha reservaatgebied)

- herziening -

2.
2.
2.
2.5

3.

4.

4.1
4.2
4.3
4.4

C
R. 001

5.

VER

5.1 Grono
5.2 Vergoe
3 Grondsl
4 Vergoed.
Bijzonder


BIJLAGEN

Bijlage 1: ver,
Bijlage 2: kaart

Vastgesteld door Gedeputeerde Staten van Gelderland

maart 1993

Ingangsdatum: 1 april 1993



1. INLEIDING

1.1 Relatienota

In februari 1975 heeft de toenmalige regering aan de Tweede Kamer der Staten-Generaal de 'Nota betreffende de relatie tussen landbouw en natuur- en landschapsbehoud', kortweg de Relatienota, aangeboden. Hierin zijn de ontwikkelingen in de landbouw en de ontwikkelingen ten aanzien van natuur en landschap beschreven. In de nota is geconstateerd dat de modernisering van de landbouw en de daarmee gepaard gaande wijzigingen in het grondgebruik op veel plaatsen hebben geleid tot een aantasting of bedreiging van natuur- en landschapswaarden. Om voor dit probleem een oplossing te bieden heeft de regering in de Relatienota een aantal maatregelen voorgesteld. Deze maatregelen zijn er op gericht in bepaalde gebieden een meer op natuur en landschap afgestemd grondgebruik te gaan voeren. Daartoe zijn en worden in Nederland gebieden als beheersgebied of als reservaatgebied aangewezen.

De uitvoering van het relatienotabeleid geschiedt op basis van de Regeling beheersovereenkomsten 1993 (RBO 1993).

1.2 Beheers- en reservaatgebieden

In beheersgebieden wordt er naar gestreefd de landbouw blijvend een bestaan te bieden, terwijl tegelijkertijd de bedrijfsvoering is gericht op doeleinden van natuur en landschap. Er is sprake van een actieve beheersprestatie. De ondernemers in de landbouw die hieraan meewerken ontvangen daarvoor een vergoeding wanneer zij met het Bureau Beheer Landbouwgronden (BBL), op basis van vrijwilligheid, een beheersovereenkomst sluiten.

In reservaatgebieden wordt er naar gestreefd om de betreffende grond op basis van vrijwilligheid te verwerven ten behoeve van een terreinbeherende natuurbeschermingsorganisatie. In de periode voorafgaande aan deze verwerving kunnen ondernemers, op dezelfde wijze als in beheersgebieden, op basis van vrijwilligheid een beheersovereenkomst sluiten.

Of een gebied als beheersgebied of als reservaatgebied wordt aangemerkt is afhankelijk van de kwetsbaarheid van de natuurwaarden en de inpasbaarheid van het gewenste beheer in de agrarische bedrijfsvoering. In samenhang daarmee speelt de verhouding in kosten tussen het beheer op basis van beheersovereenkomsten en het reservaatbeheer een rol.

In beheers- en reservaatgebieden worden de beheersverplichtingen en vergoedingen vastgelegd in de hiervoor genoemde beheersovereenkomst.

1.3 Bergboerenregeling

Naast de in paragraaf 1.2 beschreven beheersregeling wordt in Nederland de zogenaamde bergboerenregeling toegepast. De bergboerenregeling is de nationale uitwerking van de Richtlijn van de Raad van de Europese Gemeenschappen betreffende de landbouw in bergstreken en sommige probleemgebieden.

De regeling wordt toegepast in beheersgebieden, in reservaatgebieden (die niet op korte termijn zullen worden verworven) alsmede in bepaalde gebieden daarbuiten. In deze gebieden kunnen ondernemers een compenserende vergoeding ontvangen, indien zij met het BBL een overeenkomst sluiten, waarbij zij zich verplichten de natuurlijke handicaps in stand te houden. Het gaat hierbij om zogenaamd passief beheer (pakket 1).

1.4 Het opstellen van een beheersplan

De mogelijkheid voor ondernemers om in beheers- en reservaatgebieden beheersovereenkomsten te sluiten ontstaat nadat Gedeputeerde Staten (GS) voor het betreffende gebied een beheersplan hebben vastgesteld.

Het beheersplan, waarin de begrenzing van de gebieden is opgenomen, is opgesteld door de Provinciale Commissie Beheer Landbouwgronden (PCBL). In de PCBL hebben vertegenwoordigers van Landbouw- en Natuurbeschermingsorganisaties, Ministerie van Volkshuisvesting, Ruimtelijke Ordening en Milieubeheer (VROM), Provinciale Overheid, Gemeenten en Waterschappen zitting, in beginsel onder voorzitterschap van een lid van GS. De directeur Landbouw, Natuur en Openluchtrecreatie (LNO) is secretaris van de PCBL.

Voordat een beheersplan door GS wordt vastgesteld vindt door de Commissie Beheer Landbouwgronden (CBL) een toetsing aan het relevant landelijk beleid plaats.

In de procedure voor het opstellen van een beheersplan is voorzien in de mogelijkheid voor de betrokkenen tot het kenbaar maken van hun mening.

1.5 Beheersovereenkomsten

Na vaststelling van het beheersplan kan een ondernemer voor (een deel van) zijn in het gebied gelegen cultuurgrond een beheersovereenkomst sluiten.

In de beheersovereenkomst leggen de ondernemer en het BBL de beheersverplichtingen en vergoedingen vast op grond van het beheersplan. Ten aanzien van de in de beheersovereenkomst op te nemen beheersverplichtingen, heeft de ondernemer een aantal keuzemogelijkheden, zoals in hoofdstuk 4 wordt aangegeven.

De beheersovereenkomst kan, indien de ondernemer dat wenst, na één jaar worden opgezegd (proefjaar). Wanneer de ondernemer daarvan geen gebruik maakt duurt de beheersovereenkomst tot het einde van de lopende beheersperiode, doch nooit korter dan vijf jaar, met inbegrip van het proefjaar. De beheersperiode duurt zes jaar. Daarna kan de beheersovereenkomst worden voortgezet.

2. **BESCHRIJVING VAN HET BEHEERS- EN RESERVAATSGBIED**

2.1 **Algemeen**

De beheers- en reservaatgebieden waarvoor dit plan is opgesteld, liggen zeer verspreid in het kleinschalige landschap van de ruilverkaveling Brummen-Voorst. Het gebied is gelegen in de overgangszone van de hoger gelegen 'voedselarme' stuwwal van de Veluwe naar de 'voedselrijkere' en meestal kalkrijke rivierkleigronden langs de IJssel. Als gevolg van deze ligging zijn veel uiteenlopende milieuomstandigheden (overgangssituaties) aanwezig.

2.2 **Natuur en landschap**

De beheers- en reservaatgebieden maken deel uit van verschillende landschapstypen. Deze zullen hierna kort worden beschreven. Tevens worden de natuurwaarden in de betreffende gebieden weergegeven, waarbij dient te worden opgemerkt dat de natuurwaarden veelal zijn teruggedrongen naar de natuurterreinen. De cultuurgronden met uitzondering van de perceelsranden herbergen vrijwel geen actuele botanische waarden meer.

De **broeklanden** in het westen zijn vochtig en laaggelegen en hebben een open karakter. Het betreft voornamelijk grasland, dat gelegen is op kalkloze zandbodems (humuspodzol- en eerdgronden). Vroeger bestonden deze broeklanden voor een groot deel uit blauwgraslanden en vochtige heidevelden. Het Lampenbroek en de Empesche en Tondensche Heide vormen gedeeltelijk een restant van deze vegetatie. Ook de graslanden in het Soerensche Broek behoren tot dit landschapstype.

Het Lampenbroek bestaat uit graslanden gelegen op sterk lemige, kalkloze vaaggronden met grondwatertrap III, die grenzen aan het gelijknamige natuurreservaat van de Vereniging tot Behoud van Natuurmonumenten in Nederland (VBNM). De sloten in het gebied herbergen een aantal waterplanten, waaronder waterviolier en de fijne waterranonkel, die kwel indiceren. In de schraallanden komen soorten voor als blauwe zegge, blauwe knoop en diverse orchideeën.

De gebieden nabij de Empesche en Tondensche Heide bestaan uit vochtige graslanden met grondwatertrap III. Het gebied staat onder invloed van kwelwater afkomstig van het Veluwemassief. In hydrologische zin maakt het deel uit van het gelijknamige reservaat van de VBNM. Dit reservaat bestaat uit vochtig elzenbroekbos, berken- en wilgenbroek, gagelstruweel, droge en vochtige heiderestanten en blauwgrasland. Kenmerkende soorten zijn spaanse ruit, rietorchis, gevlekte orchis, beenbreek, vlozegge, rondbladige zonnedauw en klokjesgentiaan. Het is een van de weinige vliegplaatsen in Nederland van het spiegeldikkopje (een dagvlindersoort). Het grasland aan de zuidwestzijde van het reservaat maakt deel uit van een weidevogelgebied, waarin broeden: kievit, grutto en wulp.

Het Soerensche Broek was oorspronkelijk een bloemrijk, vochtig grasland, rijk aan weidevogels. De huidige vegetatie bestaat grotendeels uit een hoogproductief mengsel met Engels raaigras. In de perceelsranden groeit gagel, blauwe knoop, hemelsleutel, grasklokje en salomonszegel. In aangrenzende gebieden fourageren dassen. Het grondwaterregime staat onder invloed van kwelwater van het Veluwemassief.

Gemeenten

De beheers- en reservaatgebieden liggen in diverse gemeenten. In de onderstaande tabel is de aanduiding van de gebieden zoals opgenomen in de bestemmingsplannen buitengebied weergegeven.

Gemeente	Gebied	Bestemming
Apeldoorn	Lampenbroek (ged.)	Agrarisch gebied
Brummen	Empesche en Tondensche Heide Haarweg, Leusveld en Heidebloem Knoevenoordstraat, Bockhorst en Tondensestraat	Agrarisch gebied met (grote) landschappelijke waarde Agrarisch gebied en agrarisch gebied met landschappelijke waarde Agrarisch gebied met grote landschappelijke waarde
Rheden	Soerensche Broek	Agrarisch gebied met landschappelijke waarde
Voorst	Middelbeek, Oudhuizerstraat Lampenbroek (ged.), Breestraat en Gravenstraat	Agrarische doeleinden van landschappelijke waarde Agrarische doeleinden

2.5 Evaluatie 1987-1992

De eerste beheersperiode van het beheersplan Brummen-Voorst is ingegaan op 1 april 1987 en eindigt op 31 maart 1993. In het beheersplan Rammelwaard, dat op dezelfde datum is ingegaan, zijn naast de gelijknamige uiterwaard, ook de gebieden Middelbeek en de Oude IJsselarm opgenomen. Deze liggen in de ruilverkaveling Brummen-Voorst en vertonen grote gelijkenis met de relatienotagebieden in het vigerende beheersplan Brummen-Voorst. Derhalve is besloten deze gebieden op te nemen in het te herziene beheersplan Brummen-Voorst. De overige gronden uit het beheersplan Rammelwaard zijn opgenomen in het herziene beheersplan IJsseluiterwaarden. Herziening van beheersplannen vindt plaats op grond van artikel 74 lid 2 van de RBO 1993.

Deelname en realisatie (per 1-7-1992)

	Beheersplan	
	Brummen-Voorst	Rammelwaard
ingangsdatum	01-04-1987	01-04-1987
totale oppervlakte	158 ha	25 ha ¹
aantal ondernemers	52	9
aantal deelnemers	25	6
oppervlakte met beheersovereenkomst	67 ha (54%)	19 ha (79%)
waarvan licht beheer	33%	31%
waarvan zwaar beheer	67%	69%
oppervlakte reservaatvorming voltooid	25 ha	1 ha
realisatie (beheersovereenkomsten + reservaatvorming voltooid)	124 ha (59%)	20 (84%)
uitbetaalde vergoeding 1987 (in gld)	6.950,-	6.400,-
uitbetaalde vergoeding 1988 (in gld)	29.820,-	17.800,-
uitbetaalde vergoeding 1989 (in gld)	45.350,-	24.050,-
uitbetaalde vergoeding 1990 (in gld)	46.390,-	27.160,-
uitbetaalde vergoeding 1991 (in gld)	64.300,-	33.710,-
uitbetaalde vergoeding 1992 (in gld) ²	47.030,-	24.600,-

¹ dit betreft de gebieden Middelbeek en Oude IJsselarm, oorspronkelijke oppervlakte 21 ha; na kadastrale omschrijving 25 ha

² dit betreft de vergoeding voor de eerste twee kwartalen van 1992

Brummen-Voorst

Sinds 1 april 1989 is door 25 ondernemers een beheersovereenkomst gesloten met een totale oppervlakte van 67 ha.

het handhaven en verder ontwikkelen van natuurwaarden in het gebied. Deze verbindingsszones maken geen onderdeel uit van dit plan maar de ligging is daarop wel afgestemd.

Voorname uitgangspunten en overwegingen hebben geleid tot de aanwijzing van 337 ha relatienotagebied te verdelen in 29 ha beheersgebied en 288 ha reservaatgebied. Van het reservaatgebied is reeds 23 ha eigendom en beheer van de VBNM. Ook de thans nog niet verworven reservaatgronden zullen na verwerving worden overgedragen aan de VBNM. De gronden in het gebiedje aan de Tondensestraat en aan de Oude IJsselarm zullen worden overgedragen aan het Staatsbosbeheer. In deze gebiedjes heeft het SBB 3 ha in eigendom en beheer.

Voor begrenzing en ligging van het beheers- en reservaatgebied wordt verwezen naar bijlage 2.

4. BEHEERSDOELSTELLINGEN EN BEHEERSPAKKETTEN

4.1 Beheersdoelstellingen

Uit paragraaf 2.2 is af te leiden dat het in het kader van dit beheersplan na te streven beheer primair is gericht op het handhaven en ontwikkelen van de natuurwetenschappelijke en landschappelijke waarden.

Hiertoe zijn de volgende doelstellingen of combinaties daarvan geformuleerd.

- 1 handhaven van externe productie-omstandigheden
(*passief beheer*);
- 2 handhaven en ontwikkelen van botanische waarden in perceelsranden van graslandpercelen
(*perceelsrandenbeheer*);
- 3 handhaven en ontwikkelen van botanische waarden op graslandpercelen
(*botanisch beheer*);
- 4 handhaven en ontwikkelen van weidevogelpopulaties en botanische waarden op graslandpercelen
(*weidevogel- botanisch beheer*);
- 5 handhaven, herstellen en ontwikkelen van landschapselementen
(*landschapsonderhoud*)

4.2 Beheerspakketten

Om de beheersdoelstellingen te bereiken is een aantal beheerspakketten samengesteld. Elk beheerspakket bestaat uit een aantal beheersbepalingen. De ondernemer kan een keuze maken uit deze beheerspakketten.

Beheerspakket 1 is gericht op de handhaving van de natuurlijke handicaps (*passief beheer*). Dit pakket kan afzonderlijk dan wel in combinatie met andere pakketten in het hele gebied worden overeengekomen. De bepalingen voor *passief beheer* maken deel uit van de pakketten 2 tot en met 15.

Beheerspakketten 2 tot en met 7 zijn gericht op de handhaving en ontwikkeling van botanische waarden op graslandpercelen. Deze pakketten zijn van toepassing in het hele gebied. De pakketten 5, 6 en 7 zijn van toepassing op percelen die van oudsher vanwege ligging en natuurlijke omstandigheden (*reliëf*) worden beweide.

Beheerspakket 8 is gericht op de ontwikkeling van botanische waarden in de randen van graslandpercelen. Dit pakket kan afzonderlijk dan wel in combinatie met andere pakketten voor grasland in het hele gebied worden overeengekomen.

Beheerspakketten 9 tot en met 15 zijn gericht op de handhaving en ontwikkeling van weidevogelpopulaties en botanische waarden op graslandpercelen. Deze pakketten zijn alleen in het gebied Middelbeek, de Oude IJssellarm en het Soerensche Broek van toepassing.

Beheerspakketten 16, 17 en 18 hebben betrekking op het onderhoud van respectievelijk poelen, houtsingels/knotbomen en heggen. Deze pakketten zijn in het hele gebied van toepassing.

Weidevogel-botanisch beheer

		beheerspakket							
		9	10	11	12	13	14	15	
nummer RBO 1993		27	28	29	30	32	33	35	
18.	Percelen als grasland gebruiken; maaien of beweiden gevolgd door bossenmaaien, dient jaarlijks plaats te vinden	●	●	●	●	●	●	●	
19.	Niet scheuren, niet frezen en niet herinzaaien	●	●	●	●	●	●	●	
20.	Niet doorzaaien	●	●	●	●	●	●	●	
21.	Geen zuiveringsslib gebruiken	●	●	●	●	●	●	●	
22.	Geen dierlijk mest (behoudens ruige mest afkomstig van rundvee) gebruiken in de periode van 1 oktober tot 1 maart	●	●	●	●	●	●	●	
23.	Geen dierlijk mest gebruiken in de periode van 1 april tot 1 juni of zoveel later als het tijdstip valt waarop beweiding of maaien heeft plaatsgevonden	○	●	●	●	●	●	●	
24.	Het aanbrengen van minimaal 10 en maximaal 20 ton ruige mest, afkomstig van rundvee, per hectare in de periode van 1 augustus tot 1 april	○	□	□	□	□	□	○	
25.	Geen chemische bestrijdingsmiddelen gebruiken, met uitzondering van pleksgewijze bestrijding van akkerdistel, brandnetel en ridderzuring	●	●	●	●	●	●	●	
26.	Geen chemische bestrijdingsmiddelen gebruiken in de periode waarin maaien en weiden niet is toegestaan	○	●	●	●	●	●	●	
27.	Niet rollen en niet slepen van 1 april tot 1 juni of zoveel later als het tijdstip valt waarop beweiding of maaien heeft plaatsgevonden	●	●	●	●	●	●	●	
28.	Niet maaien en niet weiden in de periode van 1 april tot 1 juni	○	●	○	○	○	○	○	
29.	Niet maaien en niet weiden in de periode van 1 april tot 8 juni	○	○	●	○	○	○	○	
30.	Niet maaien en niet weiden in de periode van 1 april tot 15 juni	○	○	○	●	○	○	○	
31.	Niet maaien en niet weiden in de periode van 1 april tot 22 juni	○	○	○	○	●	○	○	
32.	Niet maaien en niet weiden in de periode van 1 april tot 30 juni	○	○	○	○	○	●	○	
33.	Niet maaien en niet weiden in de periode van 30 april tot 30 juni; beweiding met schapen is bovendien niet toegestaan in de periode van 15 april tot 30 april	○	○	○	○	○	○	●	
34.	Niet scheuren, frezen, herinzaaien, doorzaaien en bemesten, geen bagger opbrengen en geen chemische bestrijdingsmiddelen gebruiken met uitzondering van pleksgewijze bestrijding van akkerdistel, brandnetel en ridderzuring in een strook van minimaal 2 en maximaal 12 meter (afgerond op hele meters) vanuit de perceelsrand; indien een naastgelegen sloot wordt geschoond, dient de schoning plaats te vinden in de periode van 1 september tot 15 oktober	□	□	□	□	□	□	□	

● bepaling van toepassing ○ bepaling niet van toepassing □ bepaling facultatief

Onderhoud landschapselementen

	Beheerspakket nummers RBO 1993	16 37	17 40	18 46
<u>Bepalingen voor jaarlijks onderhoud</u>				
J1.	Geen werkzaamheden verrichten die wijzigingen tot gevolg hebben van de aanwezige landschapselementen anders dan ten behoeve van het behoud van het element	●	●	●
J2.	Het zorgdragen dat op minimaal 1 m van het element een veekerende afrastering aanwezig is	□	●*	●
J3.	Geen chemische bestrijdingsmiddelen en meststoffen inbrengen en niet branden in of in de omgeving van het element	●	●	●
J4.	Het niet onttrekken van water aan het element anders dan voor het drenken van vee dat de aan het element grenzende percelen beweidt	●	○	○
J5.	Het verwijderen van waterplanten uit het element in de periode 1 september tot 15 oktober	□	○	○
<u>Bepalingen voor periodiek onderhoud</u>				
P1.	Het op zodanige wijze uitbaggeren c.q. uithalen van het element in de periode van 1 september tot 15 oktober, dat de wateroppervlakte ten minste ... m ² bedraagt en de waterdiepte in de diepste delen, in de periode 1 oktober tot 1 april ten minste 50 cm bedraagt; het uitkomende materiaal gelijkmatig over het perceel verspreiden en/of afvoeren	●	○	○
P2.	Het afzetten van de houtige beplanting van het element in de periode van 1 november tot 1 maart; het afkomende takhout dient te worden afgevoerd c.q. verbrand (niet in of in de nabijheid van het element; in het element worden een nader te bepalen aantal van een soort als overstaanders gehandhaafd)	○	●	○
P3.	Het periodiek snoeien van heggen in de periode 1 augustus tot 1 maart	○	○	●
<u>Bepalingen voor achterstallig onderhoud</u>				
A1.	Het afvoeren van in de omgeving van of in het element gestort afval	●	●	●
A2.	Het inplanten van open plaatsen in het element met boom- en struiksoorten die kenmerkend zijn voor de structuur, het karakter en de soortensamenstelling van het element en de streek.	○	●	●
A3.	Het opruimen van exoten, onder andere Amerikaanse vogelkers, Amerikaanse eik en acacia.	○	●	●
A4.	Het afzetten van (overjarige) houtige beplantingen in de periode van 1 november tot 1 maart; verder als P2.	○	●	○
A5.	Het terugzetten van heggen tot een voor de streek kenmerkende vorm in de periode 1 november tot 1 maart	○	○	●
A6.	Als P1	●	○	○

Pakket 16: onderhoud kleine wateren (poelen)

Pakket 17: onderhoud houtsingels en knotbomen

Pakket 18: onderhoud heggen

●: bepaling van toepassing

□: bepaling facultatief

○: bepaling niet van toepassing

* facultatief voor knotbomen

De vergoeding voor de facultatieve bepaling voor het aanbrengen van minimaal 10 en maximaal 20 ton ruige mest, afkomstig van rundvee, per ha in de periode van 1 augustus tot 1 april bedraagt f 140 per ha.

De vergoedingen kunnen worden berekend na vermenigvuldiging van de opbrengstderving en arbeidstoename met de prijs per kVEM respectievelijk per arbeidsuur, zoals die jaarlijks op advies van de CBL door de Minister van Landbouw, Natuurbeheer en Visserij worden vastgesteld. De vergoedingen voor 1993 zijn opgenomen in bijlage 1.

Perceelsrandenbeheer/landschapsonderhoud

Voor het perceelsrandenbeheer en/of landschapsonderhoud is alleen de grondslag exploitatie-aanspraken van toepassing. De vergoeding is aanvullend op de vergoeding voor het perceelsbeheer. De hoogte van deze grondslag is als volgt:

Perceelsrandenbeheer

pakket	exploitatie-aanspraken (gld/m ²)
grasland	
* pakket 8 afzonderlijk dan wel in combinatie met pakketten 16, 17 en 18	
<i>onbegroeid (langs sloot e.d.)</i>	0,12
<i>begroeid (langs bosrand e.d.)</i>	0,06
* pakket 8 in combinatie met pakketten 2 t/m 7 en 9 t/m 15	
<i>onbegroeid</i>	0,08
<i>begroeid</i>	0,04

Onderhoud van landschapselementen (pakketten 16, 17 en 18)

bepaling (nummer)	exploitatie-aanspraken (gld)
J1 handhaven element	-
J2 plaatsen en/of onderhoud raster	0,82 /m ¹
J3 geen chemische bestrijdingsmiddelen e.d.	-
J4 geen water onttrekken	-
J5 verwijderen waterplanten (per poel);	
oppervlakte poel: 0 tot 75 m ²	50,--
75 tot 175 m ²	90,--
> 175 m ²	110,--
P1 uitbaggeren (per poel);	
oppervlakte poel: 0 tot 75 m ²	325,--
75 tot 175 m ²	405,--
> 175 m ²	525,--
P2 afzetten houtige beplanting	90,-- /are
knotten	20,-- /boom
bij grote aantallen dan wel grote omvang	volgens begroting

bepaling (nummer)		exploitatie-aanspraken (gld)
P3	snoeien van heggen; cyclus: 4 tot 6 jaar 10 tot 12 jaar	2,80 /m ¹ 3,50 /m ¹
A1	afvoeren afval	25,-- /m ³
A2	inplanten open plaatsen: kleine aantallen grote aantallen	6,90 /boom 3,80 /boom
A3	opruimen exoten	volgens begroting
A4	afzetten houtige beplanting	volgens begroting
A5	uitbaggeren element	volgens begroting

5.4 Vergoeding aan de verpachter

Aan de verpachter(s) die de overeenkomst mede-ondertekent(-ondertekenen) wordt een verpachtersvergoeding verstrekt van in totaal f 25 per ha per jaar.

Deze vergoeding wordt niet verstrekt indien de verpachter een publiekrechtelijk lichaam of een particuliere terreinbeherende natuurbeschermingsorganisatie is.

De verpachtersvergoeding wordt in mindering gebracht op de vergoeding aan de pachter.

5.5 Bijzondere bepalingen

Indien en voor zover regelingen in het kader van de Meststoffenwet of de Wet bodembescherming in de toekomst het gebruik van meststoffen beperken, worden zo nodig de grondslagen voor de berekening van de vergoedingen die betrekking hebben op een beperking in het gebruik van meststoffen, aangepast op het onderdeel exploitatie-aanspraken. In dat geval kan bijvoorbeeld worden gedacht aan wijziging van de afzetkosten en wijziging van de wettelijke regeling ten aanzien van de uitrijperiodes.

PERCEELSRANDENBEHEER

pakket	exploitatie-aanspraken (gld/m ²)
grasland	
* pakket 8 afzonderlijk dan wel in combinatie met pakketten 16, 17 en 18	
<i>onbegroeid (langs sloot e.d.)</i>	0,12
<i>begroeid (langs bosrand e.d.)</i>	0,06
* pakket 8 in combinatie met pakketten 2 t/m 7 en 9 t/m 15	
<i>onbegroeid</i>	0,08
<i>begroeid</i>	0,04

ONDERHOUD VAN LANDSCHAPSELEMENTEN (pakketten 16, 17 en 18)

pakket/bepaling (nummer)	exploitatie-aanspraken (gld)
J1 handhaven element	-
J2 plaatsen en/of onderhoud raster	0,82 /m ¹
J3 geen chemische bestrijdingsmiddelen e.d.	-
J4 geen water onttrekken	-
J5 verwijderen waterplanten (per poel);	
oppervlakte poel: 0 tot 75 m ²	50,--
75 tot 175 m ²	90,--
> 175 m ²	110,--
P1 uitbaggeren (per poel);	
oppervlakte poel: 0 tot 75 m ²	325,--
75 tot 175 m ²	405,--
> 175 m ²	525,--
P2 afzetten houtige beplanting knotten	90,-- /are 20,-- /boom
bij grote aantallen dan wel grote omvang	volgens begroting
P3 snoeien van heggen; cyclus: 4 tot 6 jaar	2,80 /m ¹
10 tot 12 jaar	3,50 /m ¹
A1 afvoeren afval	25,-- /m ³
A2 inplanten open plaatsen:	
kleine aantallen	6,90 /boom
grote aantallen	3,80 /boom
A3 opruimen exoten	volgens begroting
A4 afzetten houtige beplanting	volgens begroting
A5 uitbaggeren element	volgens begroting

Landinrichtingsgebied
BRUMMEN-VOORST

HEIDEBLOEM

LEUSVELD

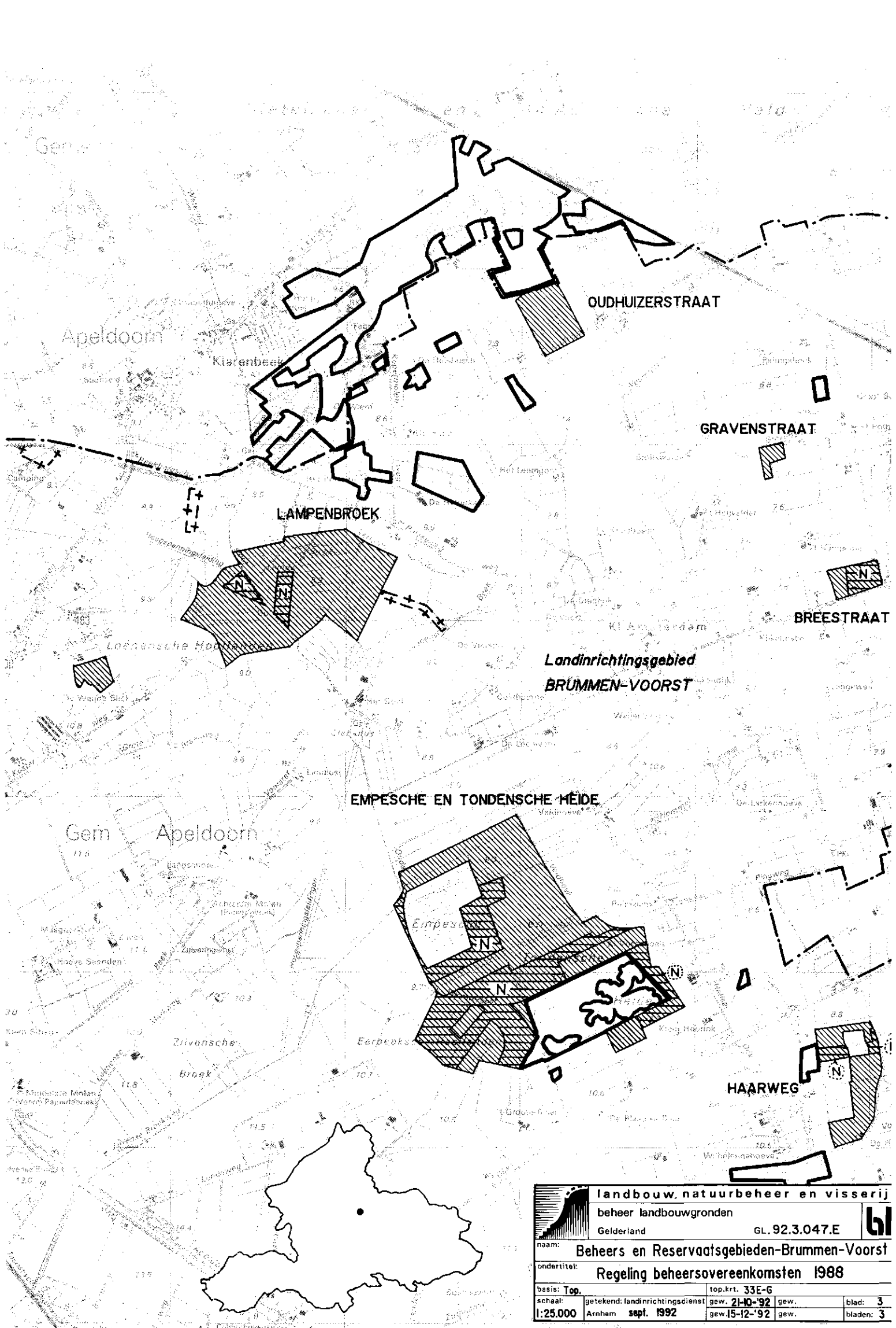
KNOEVENOORDSTRAAT

SOERENSCHÉ - BROEK

DE BOCKHORST



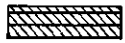
BEHEERSPLAN
VELUWE

			
landbouw, natuurbeheer en visserij beheer landbouwgronden Gelderland			
			GL. 92.3.045,E
naam: Beheers en Reservatsgebieden Brummen-Voorst			
ondertitel: Regeling beheersovereenkomsten 1988			
basis: Top.		top.krt. 33G	
schaal: getekend: landinrichtingsdienst Arnhem sep1. 1992	gew. 2-10-'92	gew.	blad: 1 bladen: 3



		landbouw, natuurbescherming en visserij	
beheer landbouwgronden		Gelderland	
naam:		GL. 92.3.047.E	
ondertitel:		Beheers en Reservatsgebieden-Brummen-Voorst	
Regeling beheersovereenkomsten 1988			
basis: Top.	getekend: landinrichtingsdienst	top.krt. 33E-G	gew. 21-10-'92
schaal: 1:25.000	Arnhem sept. 1992	gew. 15-12-'92	gew. blad: 3
		gew. bladen: 3	

VERKLARING

	Beheersgebied
	Reservaatsgebied
	Reservaatsvorming voltooid
N	In eigendom en beheer bij Natuurmonumenten
-----	Grens nabijgelegen relatienotagebied
— . —	Grens landinrichtingsgebied
+ - + -	Grens nabijgelegen natuurontwikkelingsproject
————	Natuurgebied / bosgebied