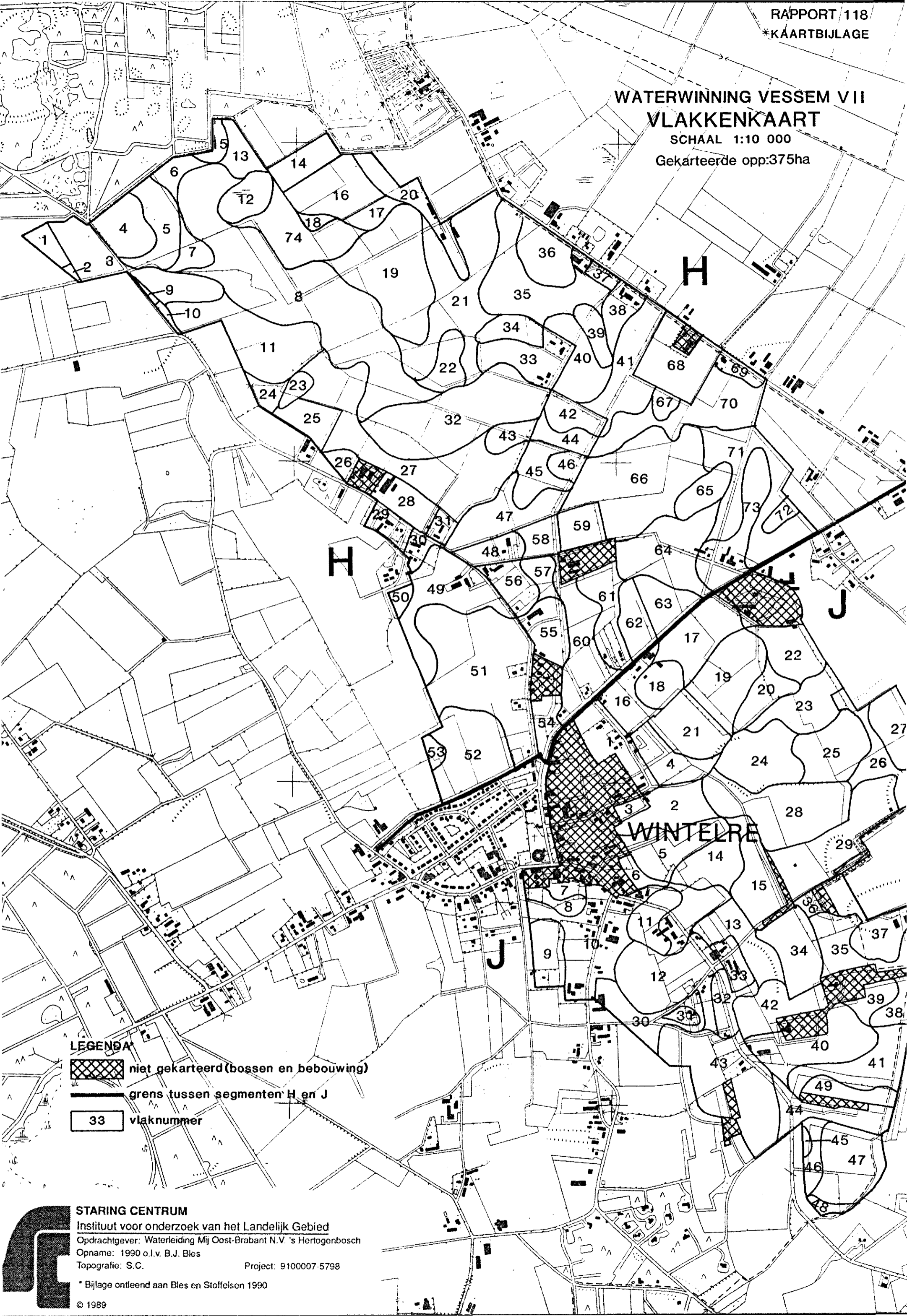


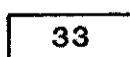


WATERWINNING VESSEM VII
VLAKKENKAART
SCHAAL 1:10 000
Gekarteerde opp:375ha



LEGENDA

-  niet gekarteerd (bossen en bebouwing)
-  grens tussen segmenten H en J
-  vlaknummer

STARING CENTRUM

Instituut voor onderzoek van het Landelijk Gebied
Opdrachtgever: Waterleiding Mij Oost-Brabant N.V. 's Hertogenbosch
Opname: 1990 o.l.v. B.J. Bles
Topografie: S.C.

Project: 9100007-5798

* Bijlage ontleend aan Bles en Stoffelsen 1990