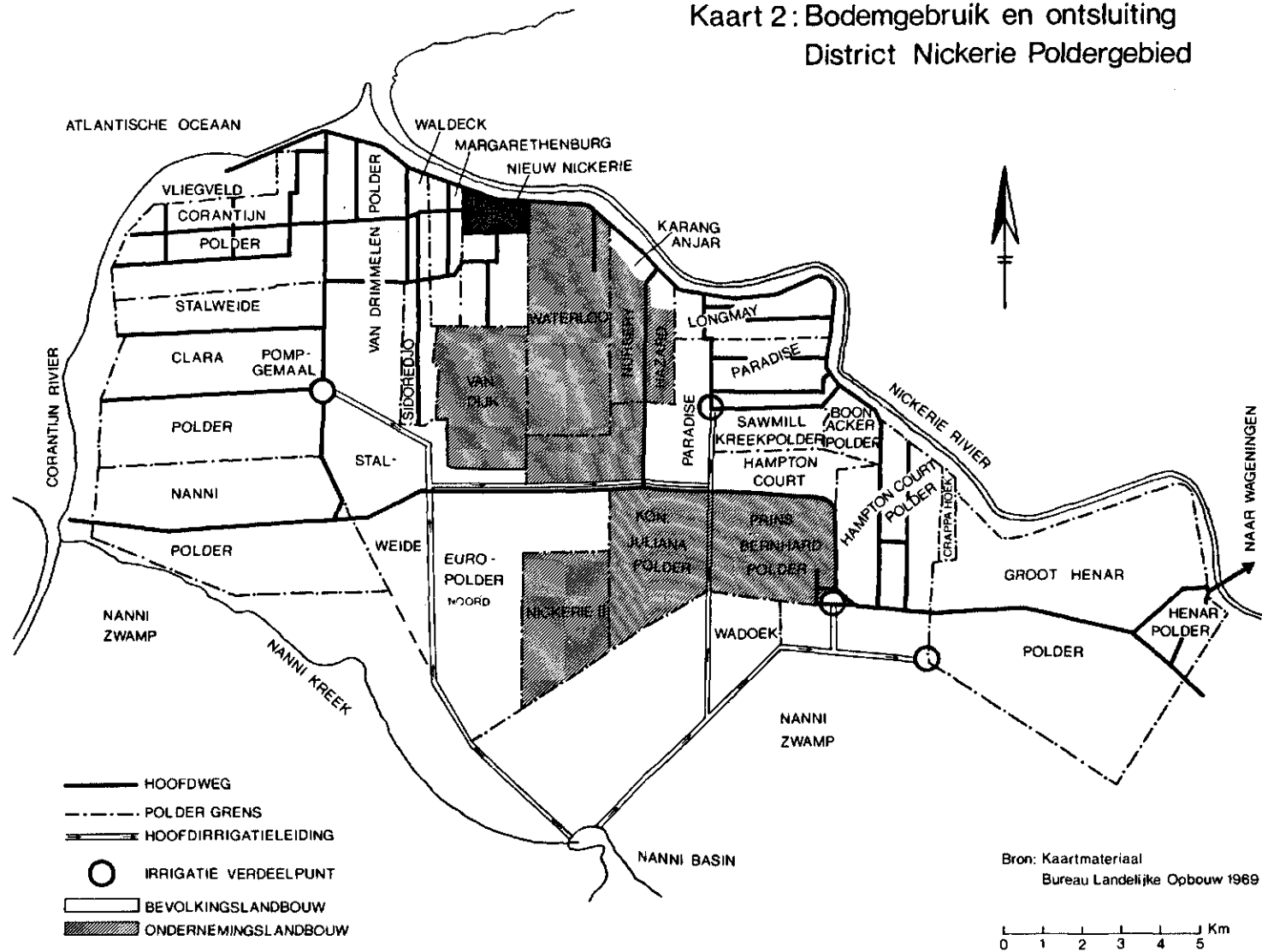


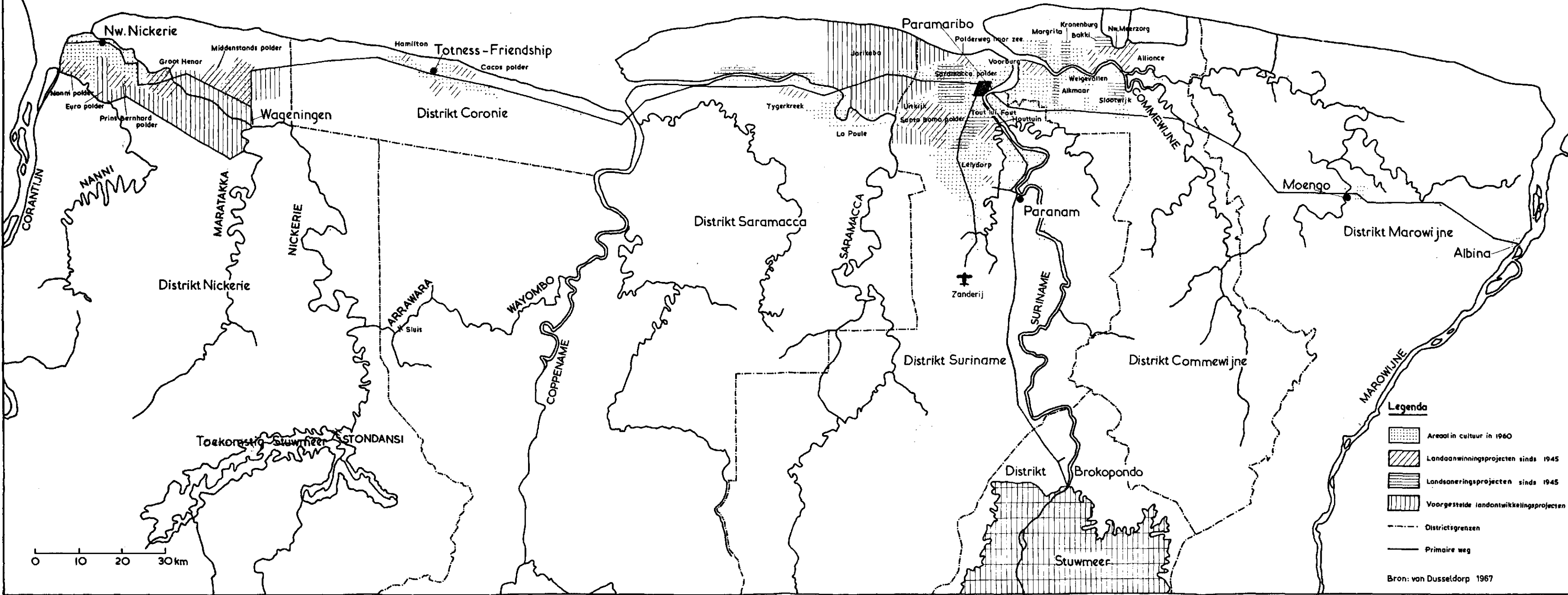
Kaart 2: Bodemgebruik en ontsluiting  
District Nickerie Poldergebied











ATLANTISCHE OCEAAN

Kaart 1: Bodemgebruik en landbouwontwikkelingsprojecten in Suriname



- Legenda**
-  Areal in cultuur in 1960
  -  Landaanwinningsprojecten sinds 1945
  -  Landsaneringsprojecten sinds 1945
  -  Voorgestelde landontwikkelingsprojecten
  -  Districtsgrenzen
  -  Primaire weg

Bron: van Dusseldorp 1967