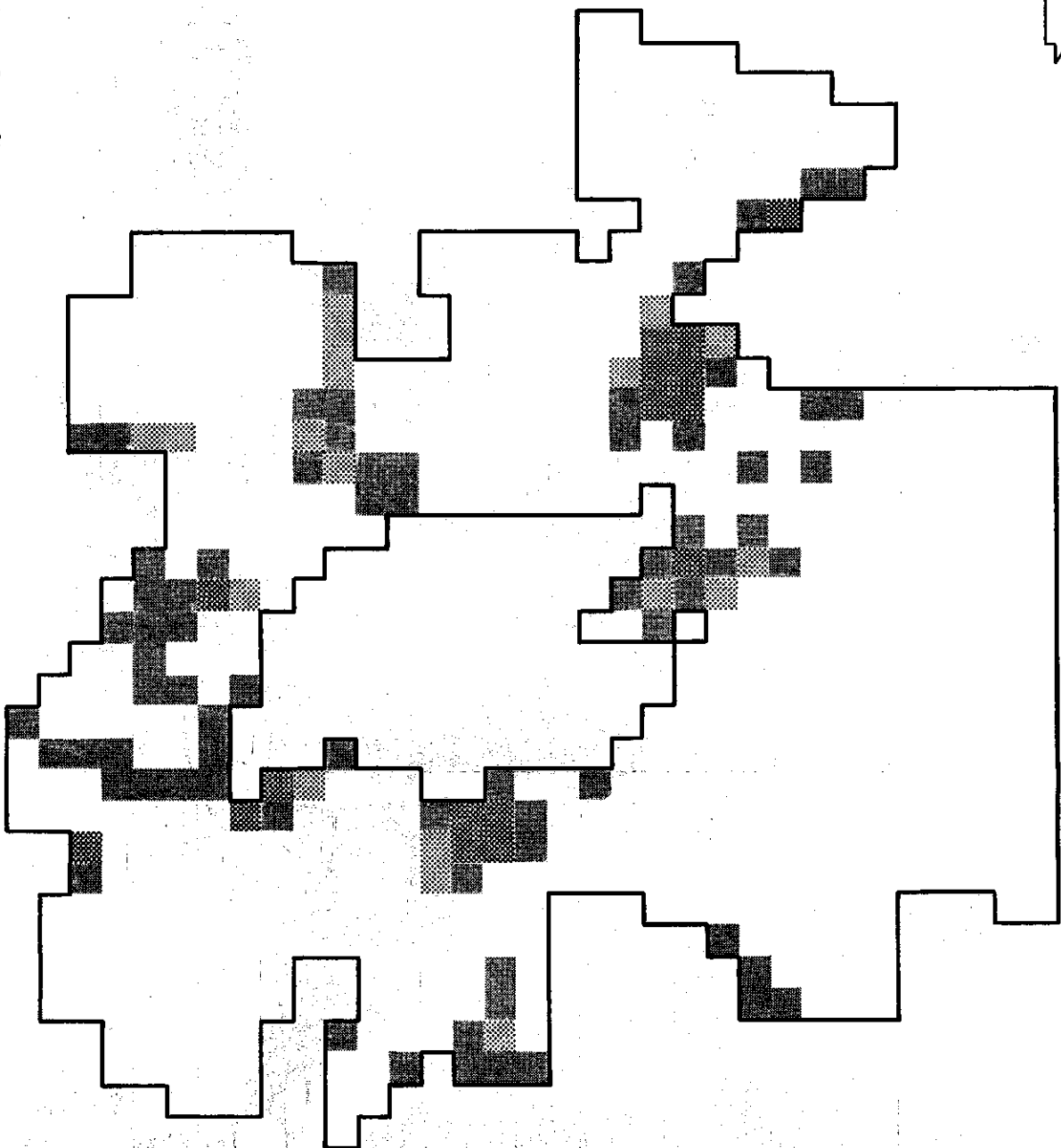


Kaart 3.1.
Studiegebied

onderzoek grondgebruik
overgangszone Utrecht

**BIBLIOTHEEK
STARINGENOMY**



Kaart 5.8.
Voorradij bouwterrein


oppervlakte categorieën voorradij
bouwterrein voor industrie- en haven-
terreinen en voorradij bouwterrein
voor overige bestemmingen

- ≤ 5 ha
- ▨ 5-10 ha
- ▩ >10 ha

C.B.S. bodemstatistiek 1979











**BIBLIOTHEEK
STARINGGERBOUW**

onderzoek grondgebruik
overgangszone Utrecht

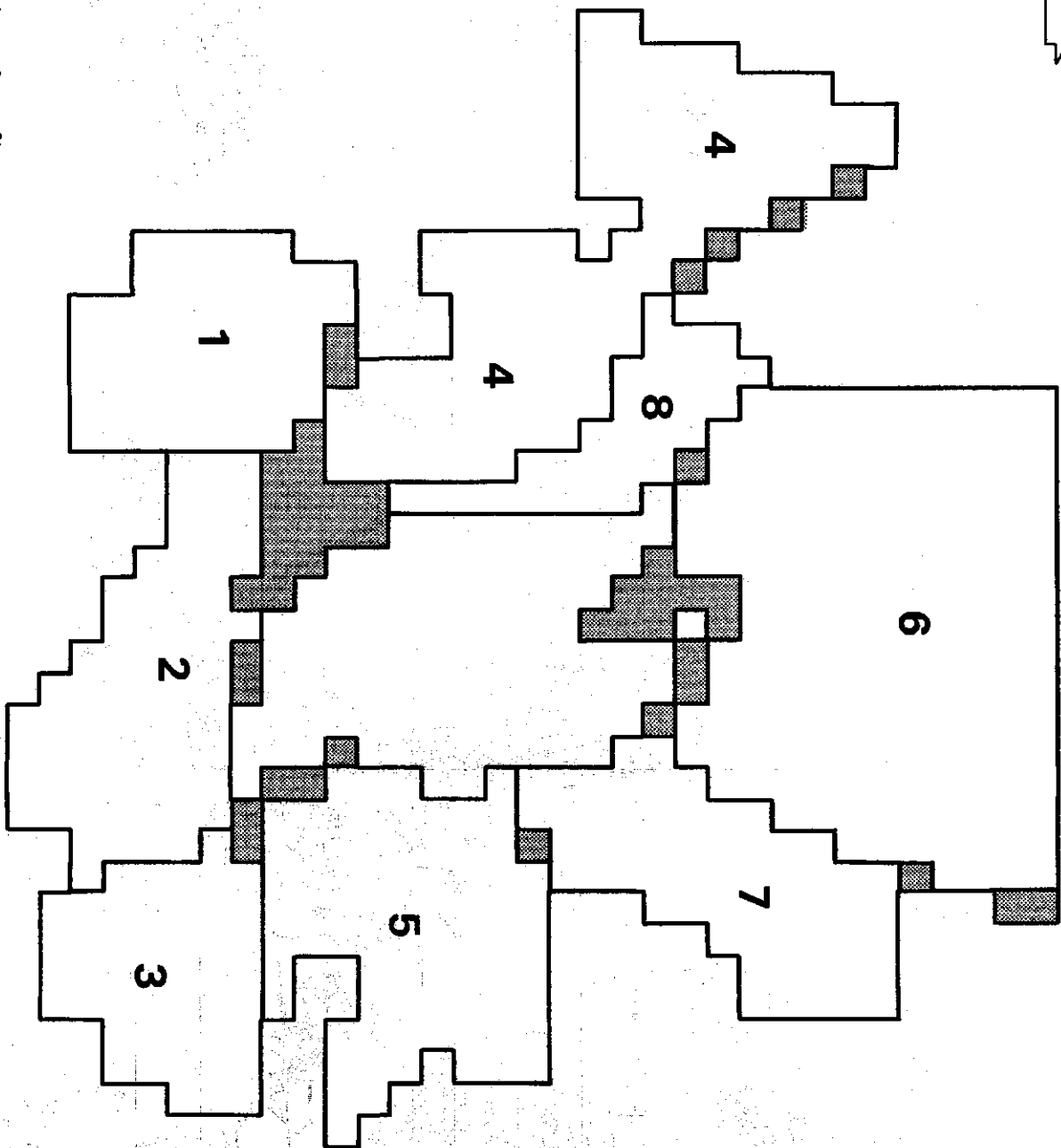


Kaart 5.9.
Overwegend grondgebruik

vierkanten gekenmerkt door overver-
tegenwoordiging (> 12,5ha) van de
grondgebruiks vormen:

-  agrarisch
-  natuurlijk terrein
-  infrastructuur
-  sportterreinen
-  recreatie
-  bedrijvigheid
-  voorradig bouwterrein
-  woongebied
-  dienstverlening
-  overig grondgebruik


C.B.S. bodemstatistiek 1979



Kaart 510
Deelgebieden bij beschrijving spreiding
en menging van grondgebruik
■ niet ingedeelde vierkanten

**BIBLIOTHEEK
STARINGEBOUW**

onderzoek grondgebruik
overgangszone Utrecht



Kaart 6.1.
Bereikbaarheid

afstand bevolkingsswaartepunt Utrecht
(★) tot vierkanten

- ≤ 5,0 km
- 5,5 - 8,5 km
- 9,0 - 12,0 km
- 12,5 - 16,0 km
- niet onsloten

onderzoek grondgebruik
overgangszone Utrecht

Kaart 6.2.

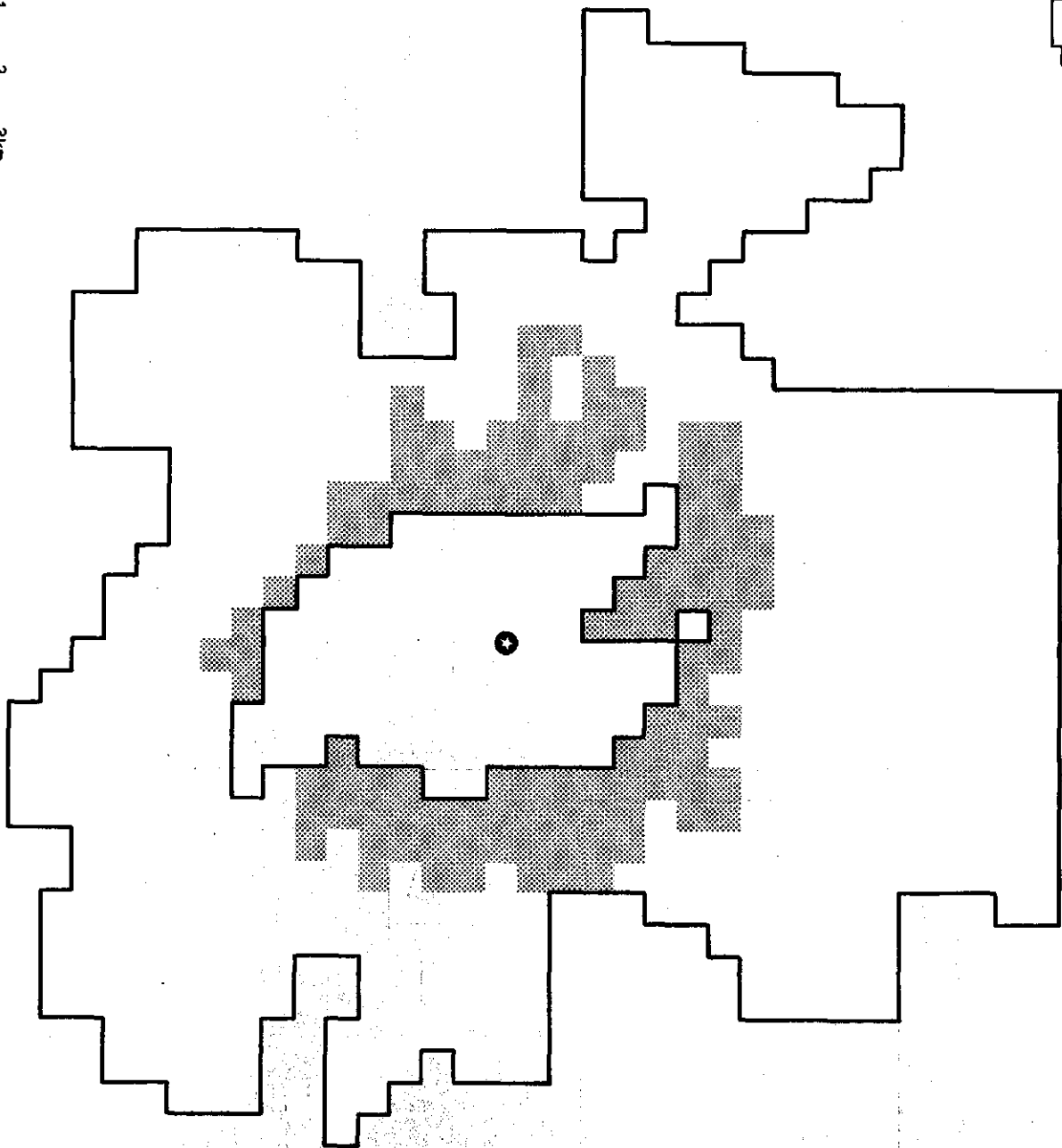
Heterogeen grondgebruik



- mate van heterogeen grondgebruik
- sterk heterogeen
- weinig heterogeen
- homogeen

naar C.B.S. bodemstatistiek 1979

onderzoek grondgebruik
overgangszone Utrecht

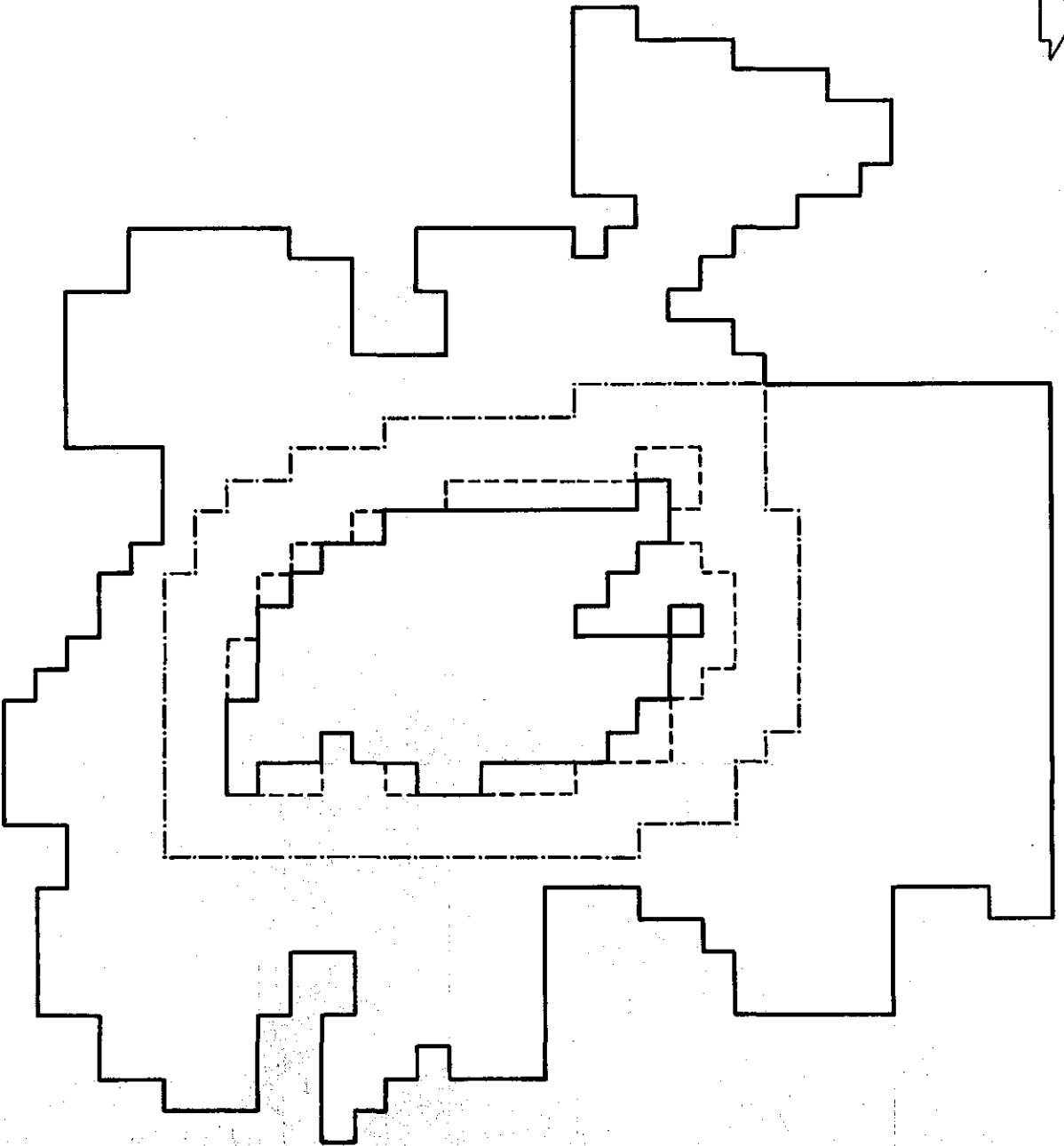


**BIBLIOTHEEK
STADINGSBIBLIOTHEEK**

Deel van de overgangszone binnen
5,5km van het bevolkingszwartepunt

● bevolkingszwarte Utrecht


onderzoek grondgebruik
overgangszone Utrecht



BIBLIOTHEEK STADSGEGEVEN
Kaart 6.4. Deel van de overgangszone tot 1km vanaf de rand van de bebouwde kom










- rand bebouwde kom
- rand op 1km vanaf bebouwde kom

onderzoek grondgebruik
overgangszone Utrecht



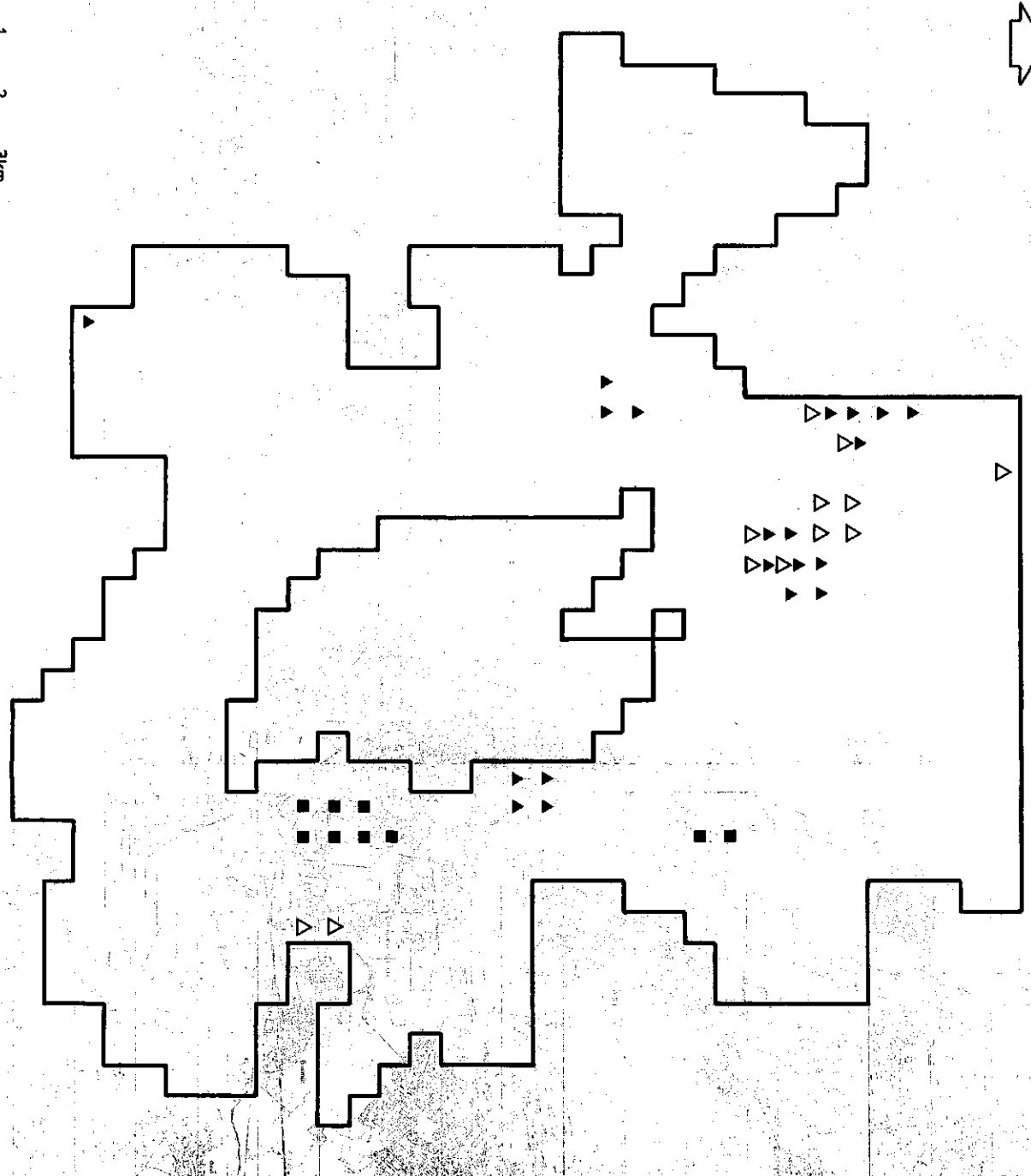
**BIBLIOTHEEK
STARINGGERBOD**
Kaart 71. Typologie overgangszone

vierkanten gekenmerkt door relatieve oververtegenwoordiging van de grondgebruiksvormen:

-  agrarisch
-  begraafplaatsen
-  infrastructuur en bedrijvigheid
-  voorraadig bouwterrein en kantoren / dienstverlening
-  volkstuinen en sportterreinen
-  natuurlijk terrein
-  recreatie en sportterreinen
-  wrakkenopslag - en stortplaatsen
-  overig grondgebruik

naar C.B.S. bodemstatistiek 1979

onderzoek grondgebruik
overgangszone Utrecht



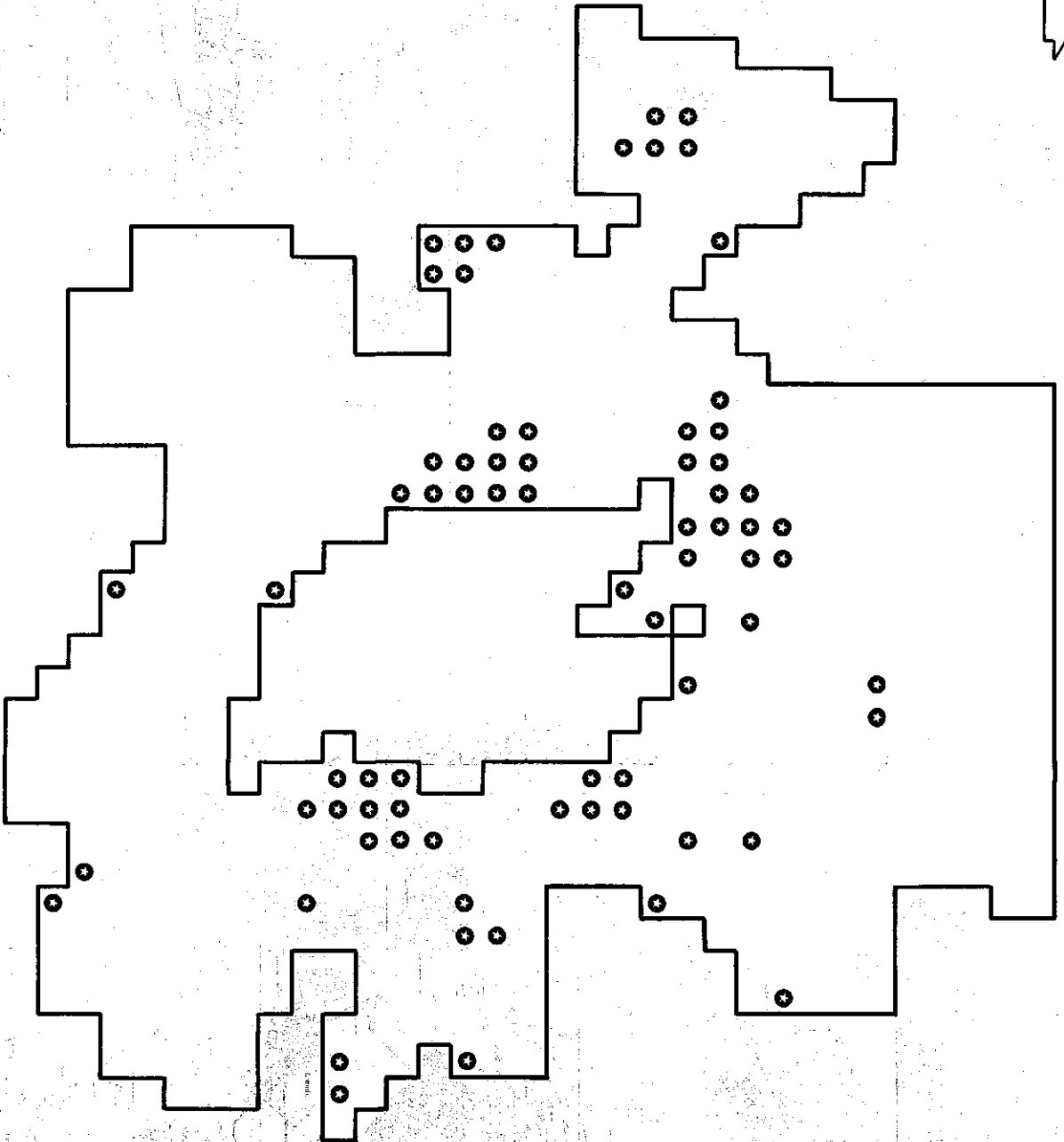
Kaart 5.1.
Recreatie

- categorie:
- ▲ verblijfsrecreatie objecten
 - △ dagrecreatie objecten
 - bos met recreatieve hoofd functie

C.B.S. bodemstatistiek 1979

**BIBLIOTHEEK
STARINGBOUW**

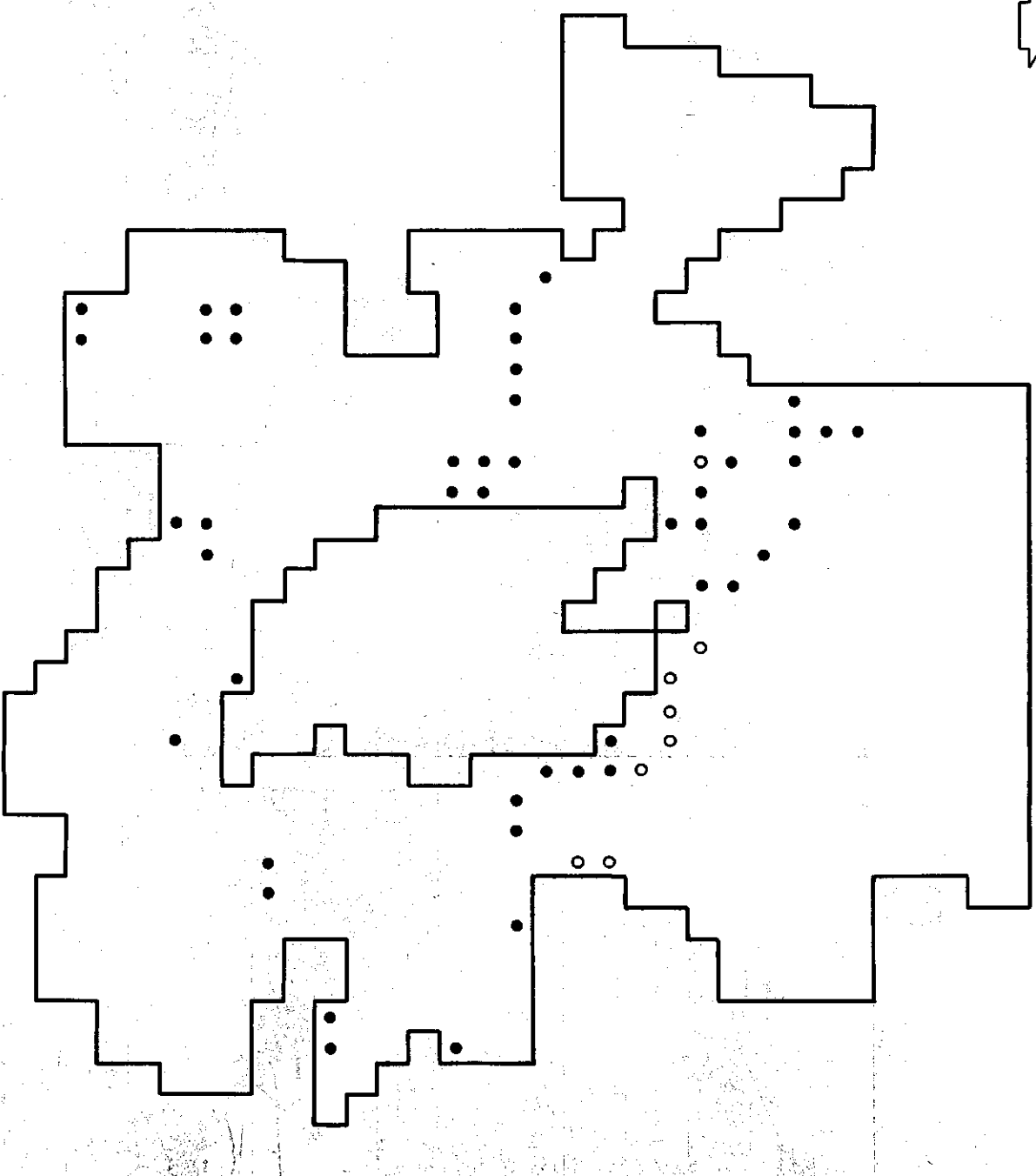
onderzoek grondgebruik
overgangszone Utrecht



Kaart 5.2.
Sportterreinen

○ categorie:
● sportterreinen

C.B.S. bodemstatistiek 1979



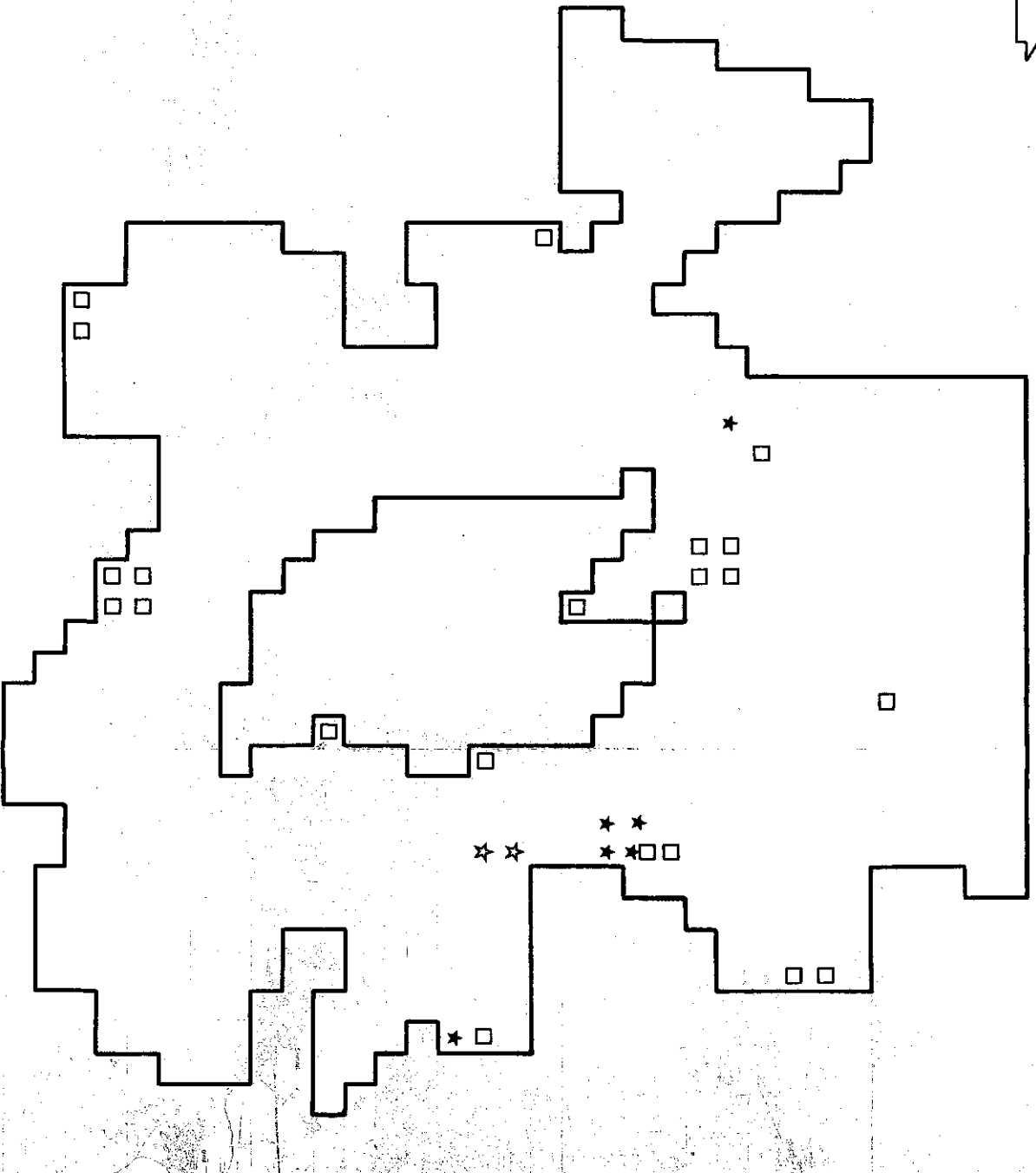
Kaart 5.3.
Volkstuinen

- categorie:
- volkstuinten volgens bodemstatistiek
 - volkstuinten niet opgenomen in de bodemstatistiek

C.B.S. bodemstatistiek 1979

onderzoek grondgebruik
overgangszone Utrecht

**BIBLIOTHEEK
STADINGEGROEP**

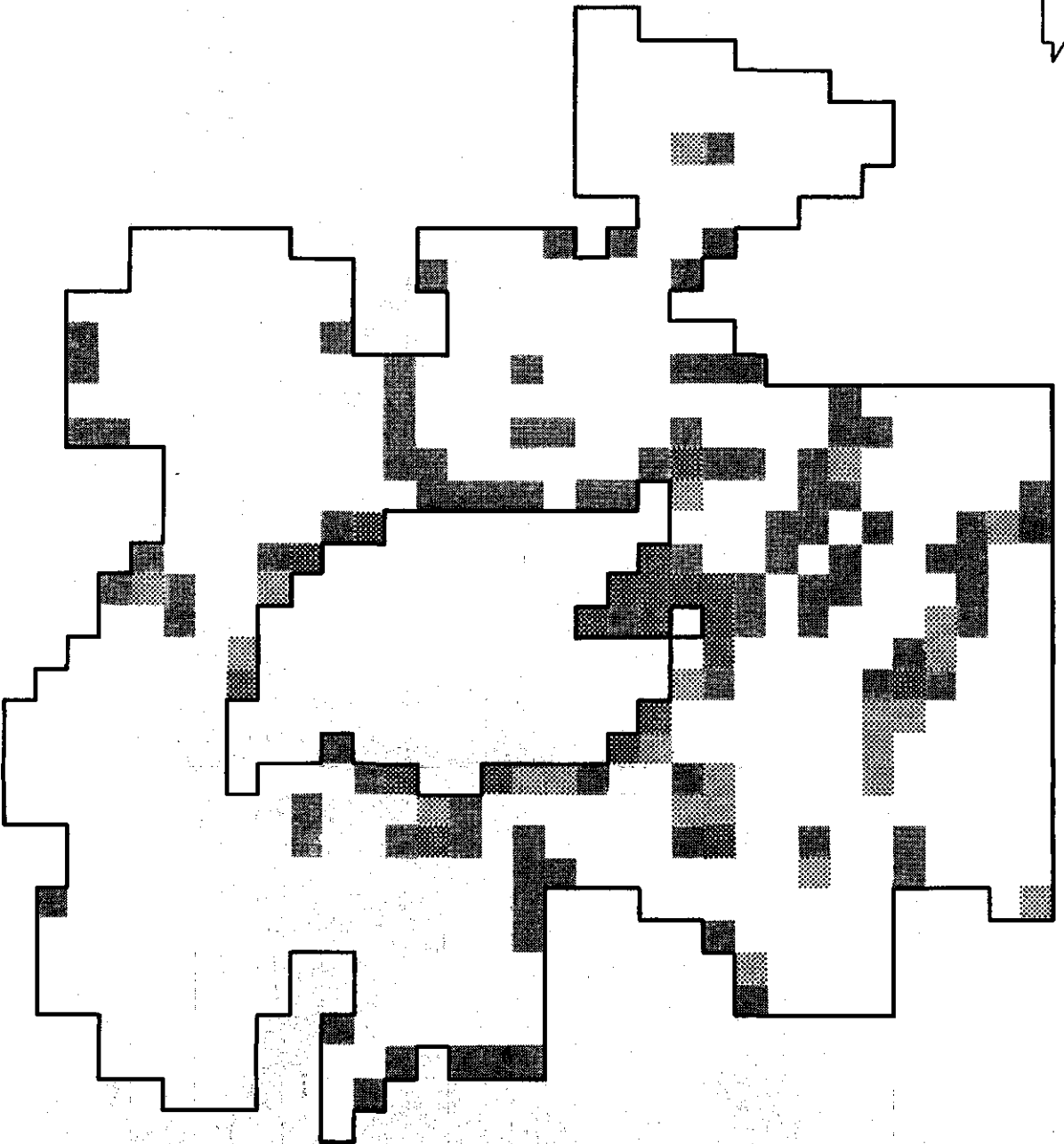


Kaart 5.4.
"Stadsrandverschijnselen"

categorie:

- ★ stortplaatsen
- ★ wrakkenopslagplaatsen
- begraafplaatsen

C.B.S. bodenstatistiek 1979

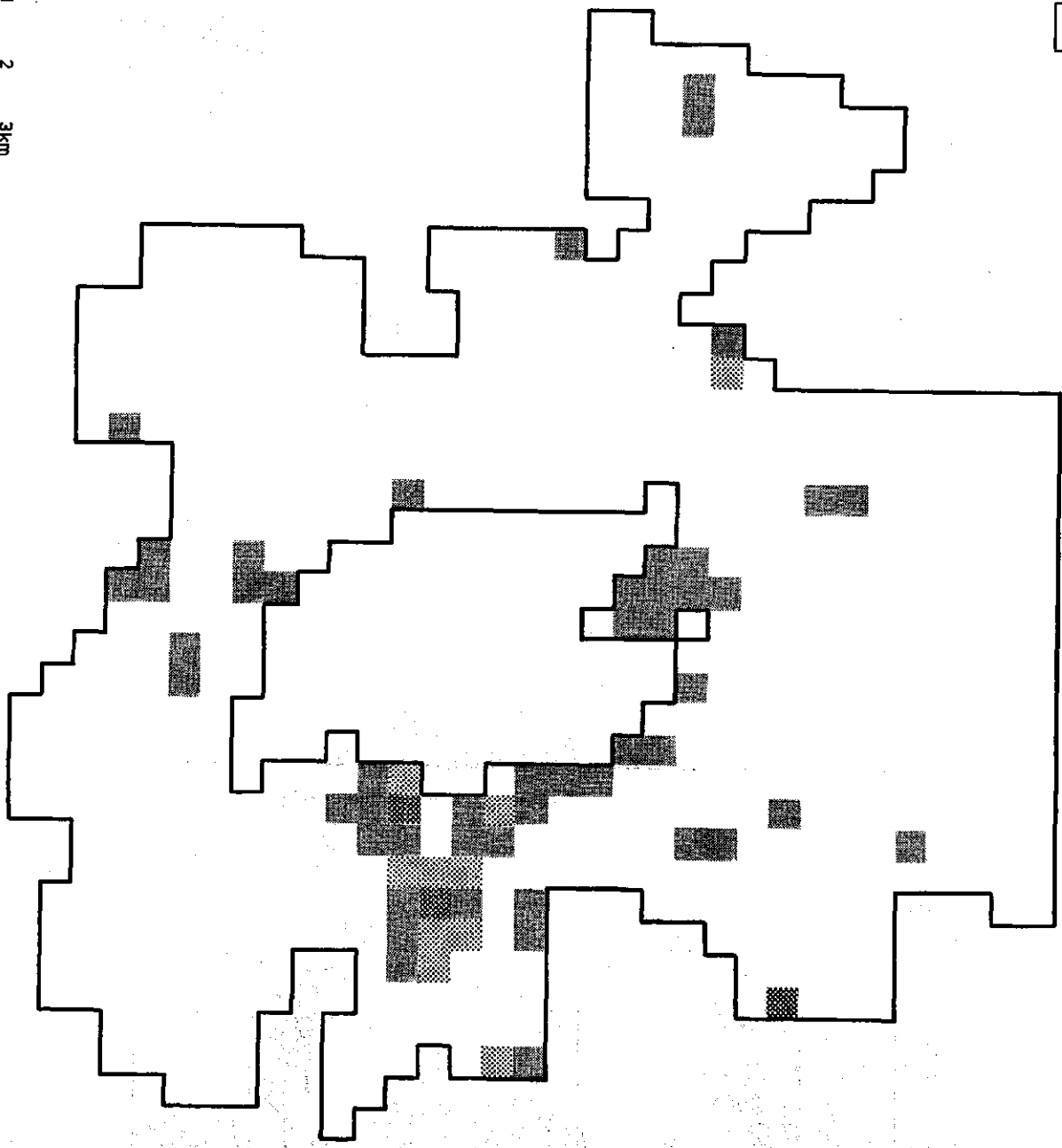


Kaart 5.5.
Woongebieden

oppervlakte categorieën woongebied
en wonen-werken gemengd

- ≤ 5 ha
- ▨ 5-10 ha
- ▩ >10 ha

CBS, bodemstatistiek 1979



Kaart 5.6.
Dienstverlening

oppervlakte categorieën sociaal-
culturele voorzieningen en overige
bedrijfsterrinen

■ ≤ 5ha

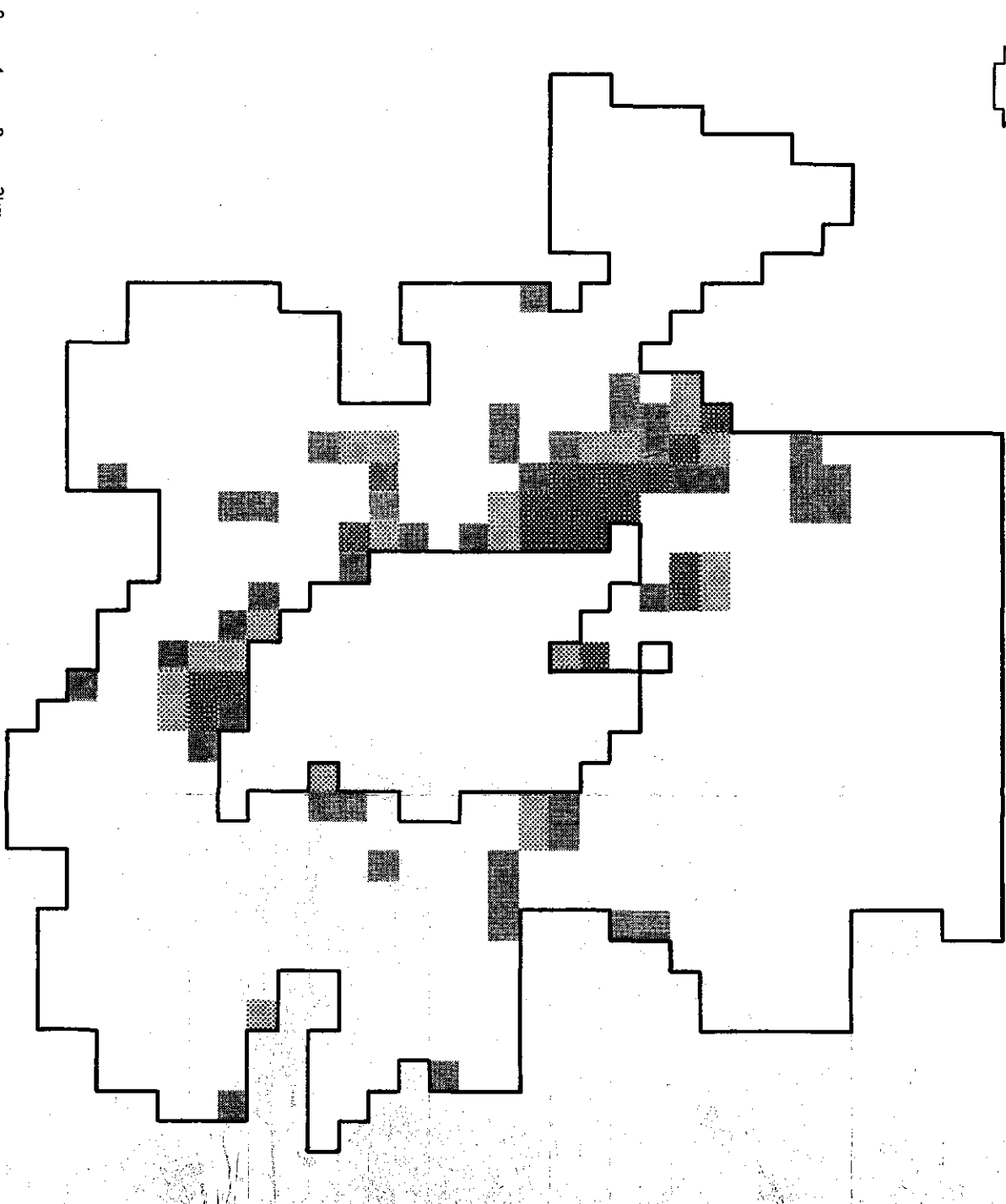
▨ 5-10ha

▩ >10ha

C.B.S. bodemstatistiek 1979




onderzoek grondgebruik
overgangszone Utrecht

**BIBLIOTHEEK
STARINGBOUW**



Kaart 5.7.
Bedrijvigheid

oppervlakte categorieën industrie- en
haventerreinen en overige openbare
voorzieningen

-  > 10 ha
-  5-10 ha
-  ≤ 5 ha

C.B.S. bodemstatistiek 1979