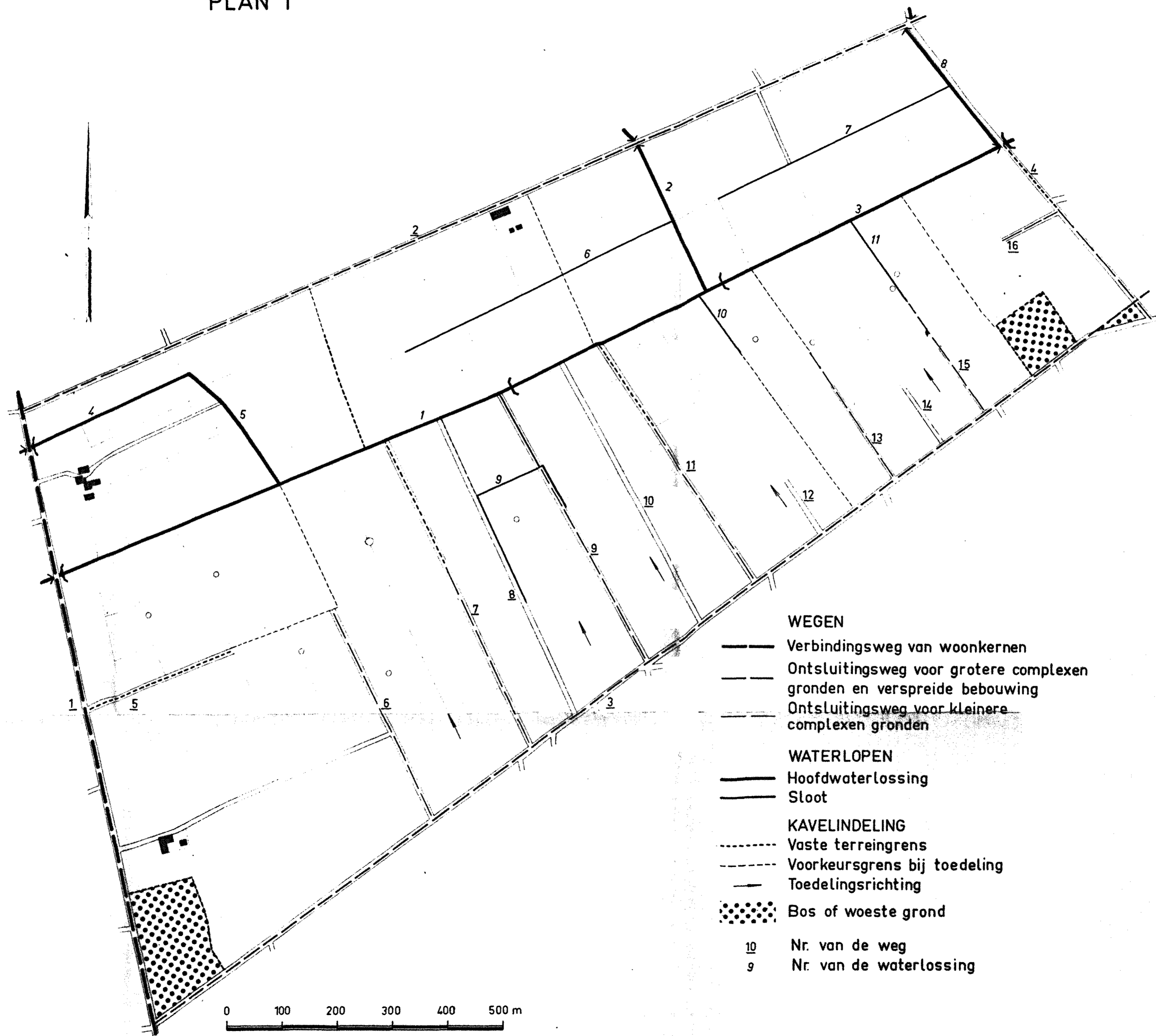
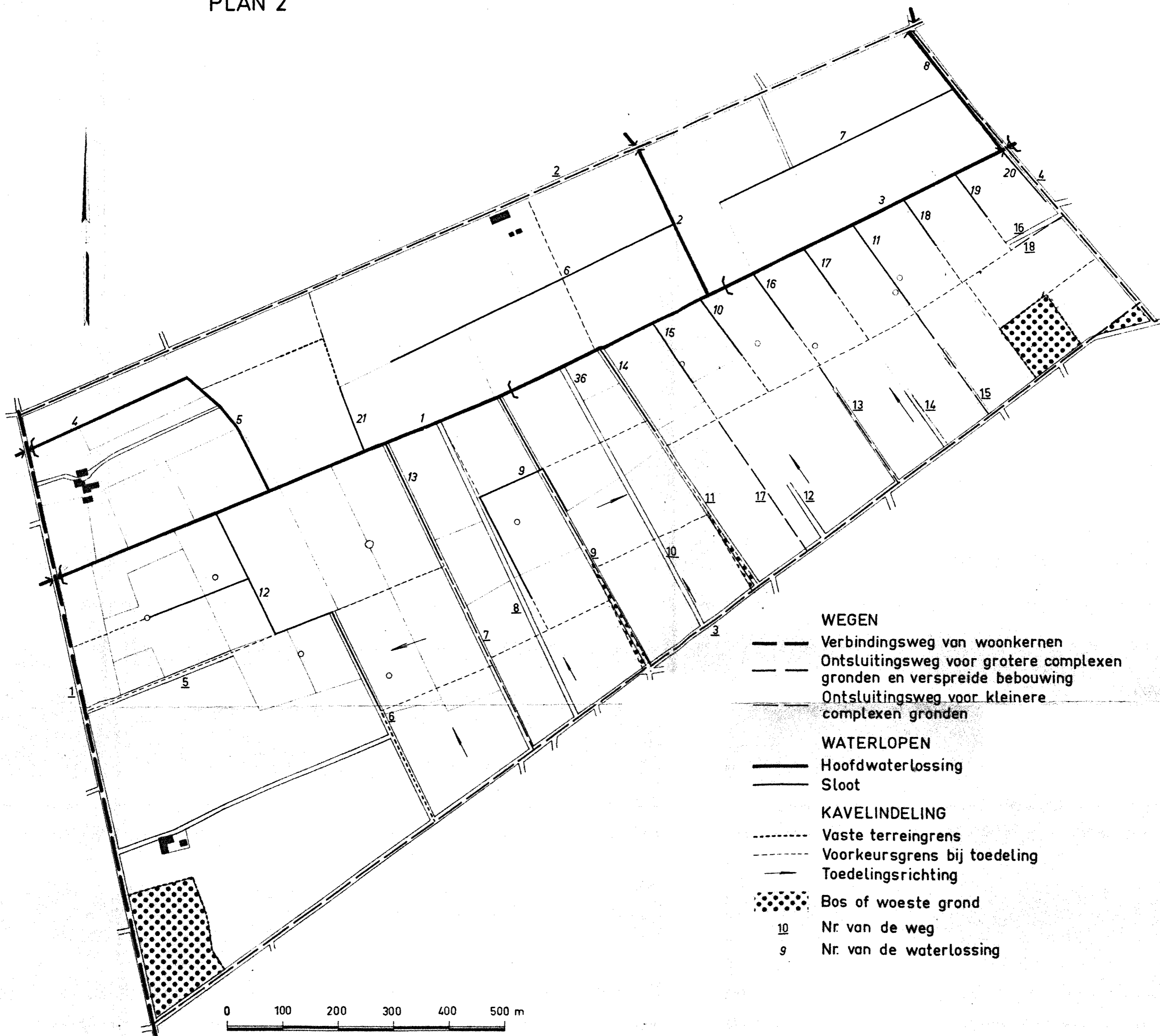


RUILVERKAVELING LOLLEBEEK BLOK 6-3 PLAN 1



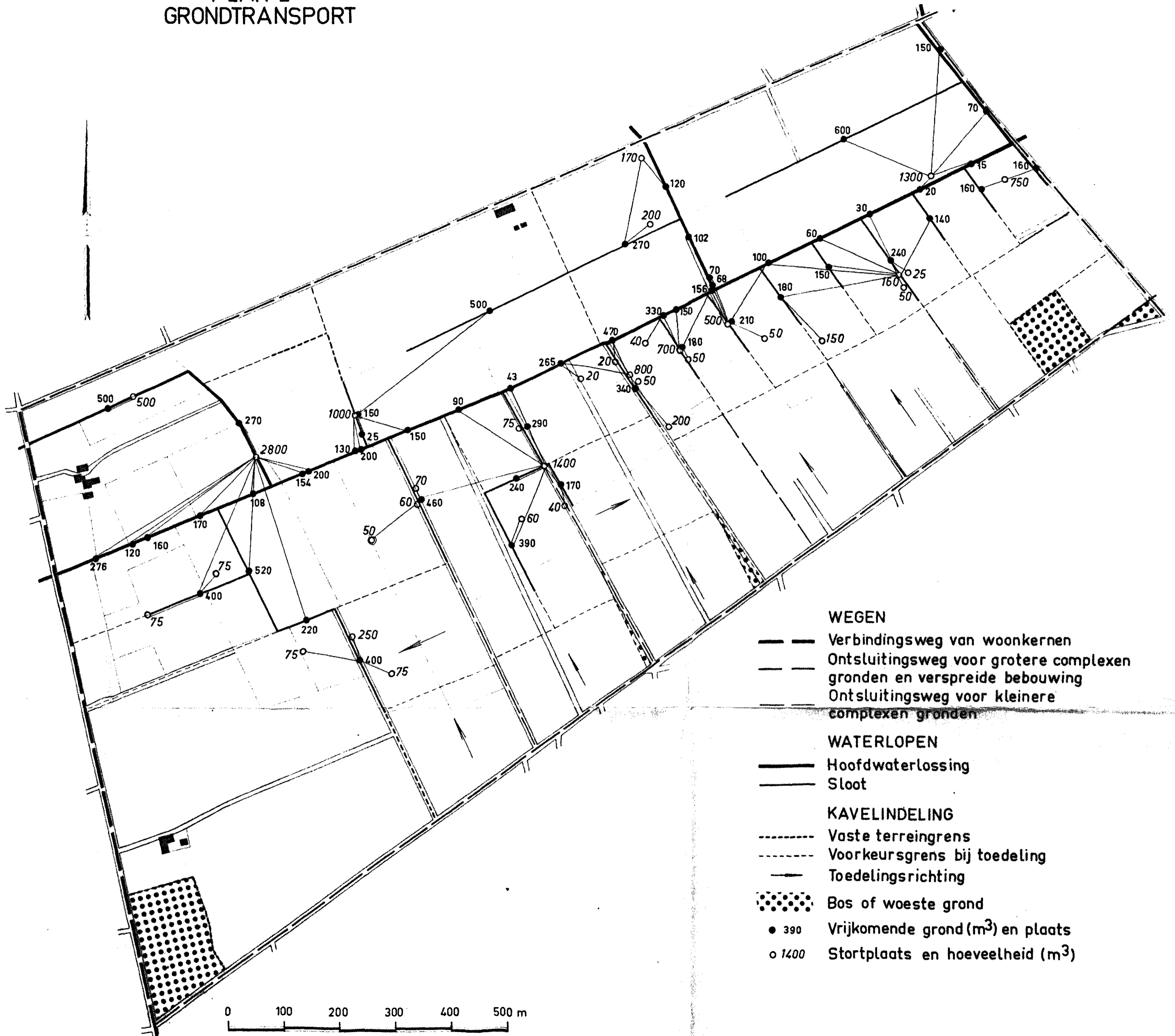
RUILVERKAVELING LOLLEBEEK BLOK 6-3 PLAN 2



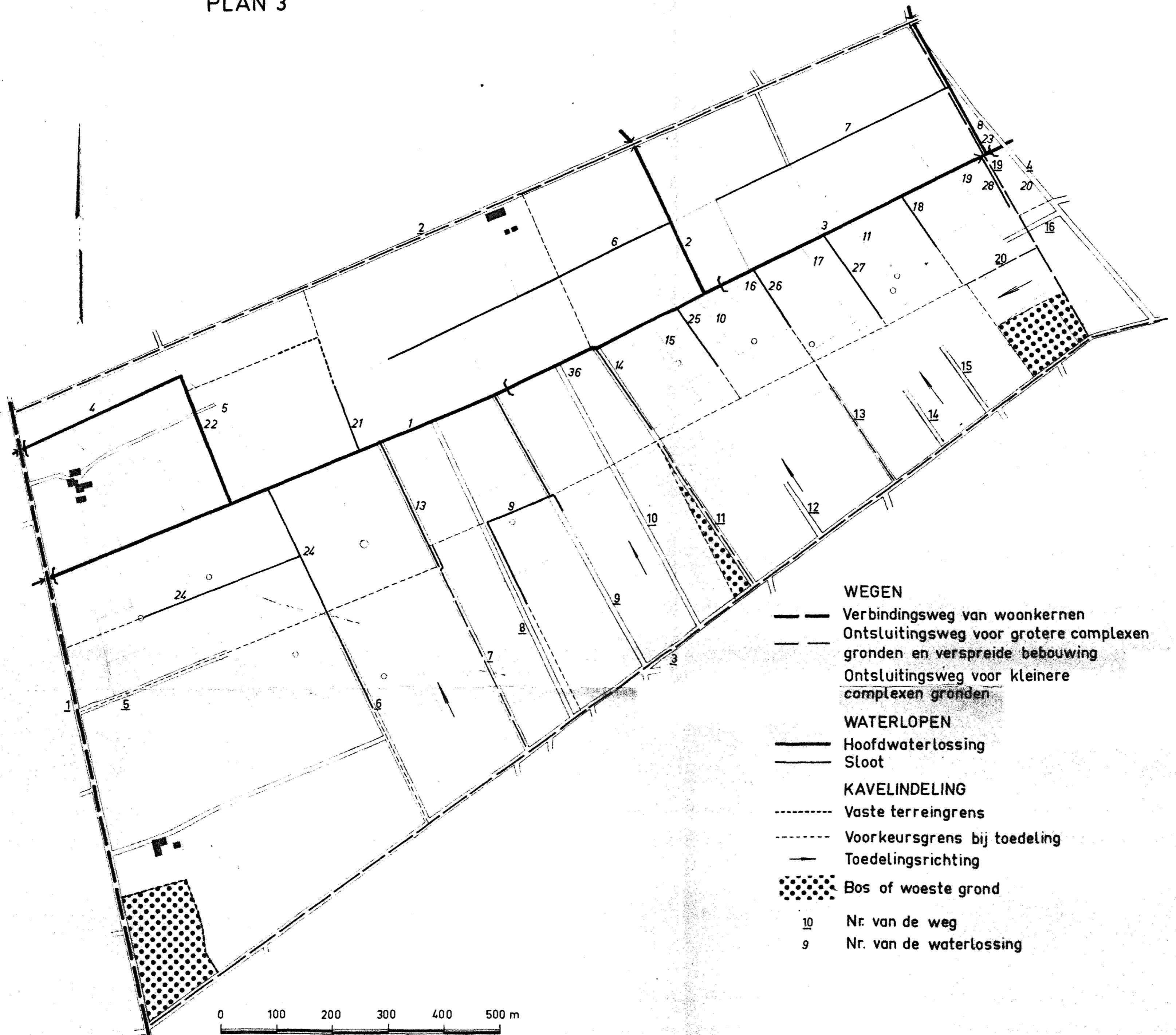
RUILVERKAVELING LOLLEBEEK BLOK 6-3

PLAN 2

GRONDTRANSPORT



RUILVERKAVELING LOLLEBEEK BLOK 6-3 PLAN 3



WEGEN


- — — — — Verbindingsweg van woonkernen
- — — — — Ontsluitingsweg voor grotere complexen gronden en verspreide bebouwing
- — — — — Ontsluitingsweg voor kleinere complexen gronden

WATERLOPEN


- — — — — Hoofdwaterlossing
- — — — — Sloot

KAVELINDELING

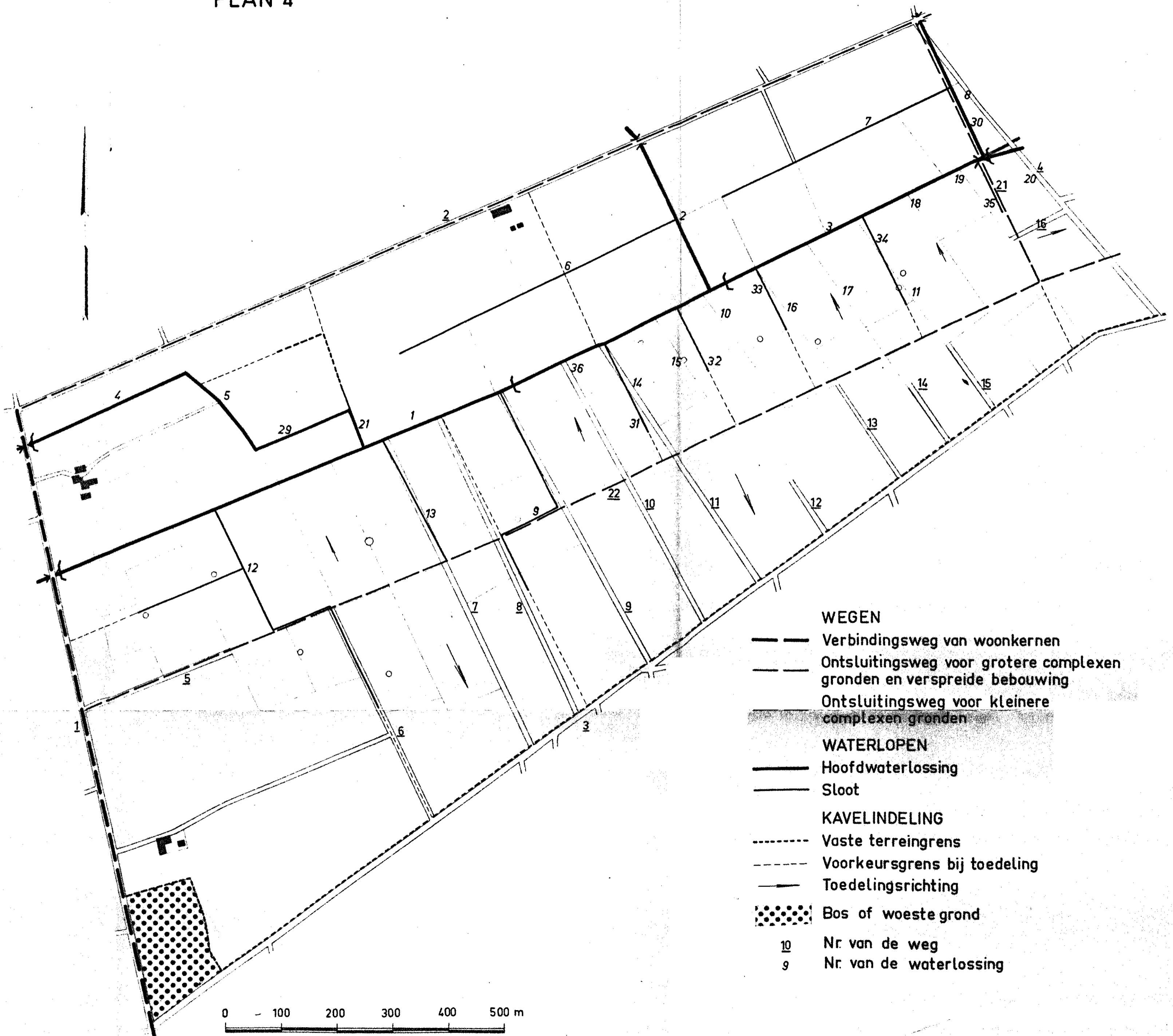
- - - - - Vaste terreingrens
- - - - - Voorkeursgrens bij toedeling
- — — — — Toedelingsrichting

 Bos of woeste grond

10 Nr. van de weg
9 Nr. van de waterlossing



RUILVERKAVELING LOLLEBEEK BLOK 6-3 PLAN 4



- WEGEN**
- — — — — Verbindingsweg van woonkernen
 - — — — — Ontsluitingsweg voor grotere complexen gronden en verspreide bebouwing
 - — — — — Ontsluitingsweg voor kleinere complexen gronden
- WATERLOPEN**
- — — — — Hoofdwaterlossing
 - — — — — Sloot
- KAVELINDELING**
- — — — — Vaste terreingrens
 - — — — — Voorkeursgrens bij toedeling
 - — — — — Toedelingsrichting
- Bos of woeste grond**
-
- 10 Nr. van de weg
9 Nr. van de waterlossing

