KAART 1
NOORD– EN MIDDEN– LIMBURG:
KENMERKEN VAN HET CULTUURLANDSCHAP

NOORDBLAD

SCHAAL 1 : 50 000

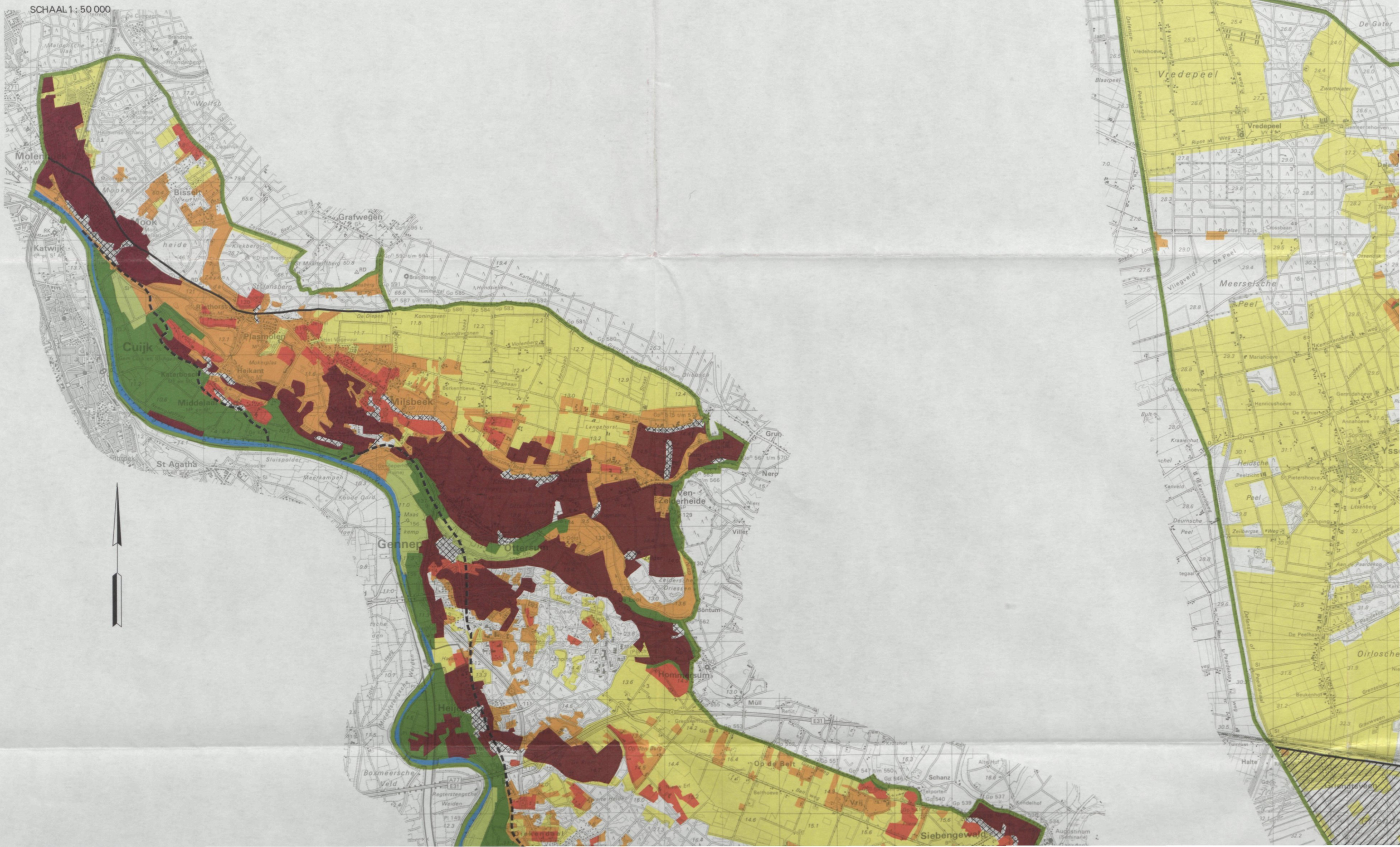

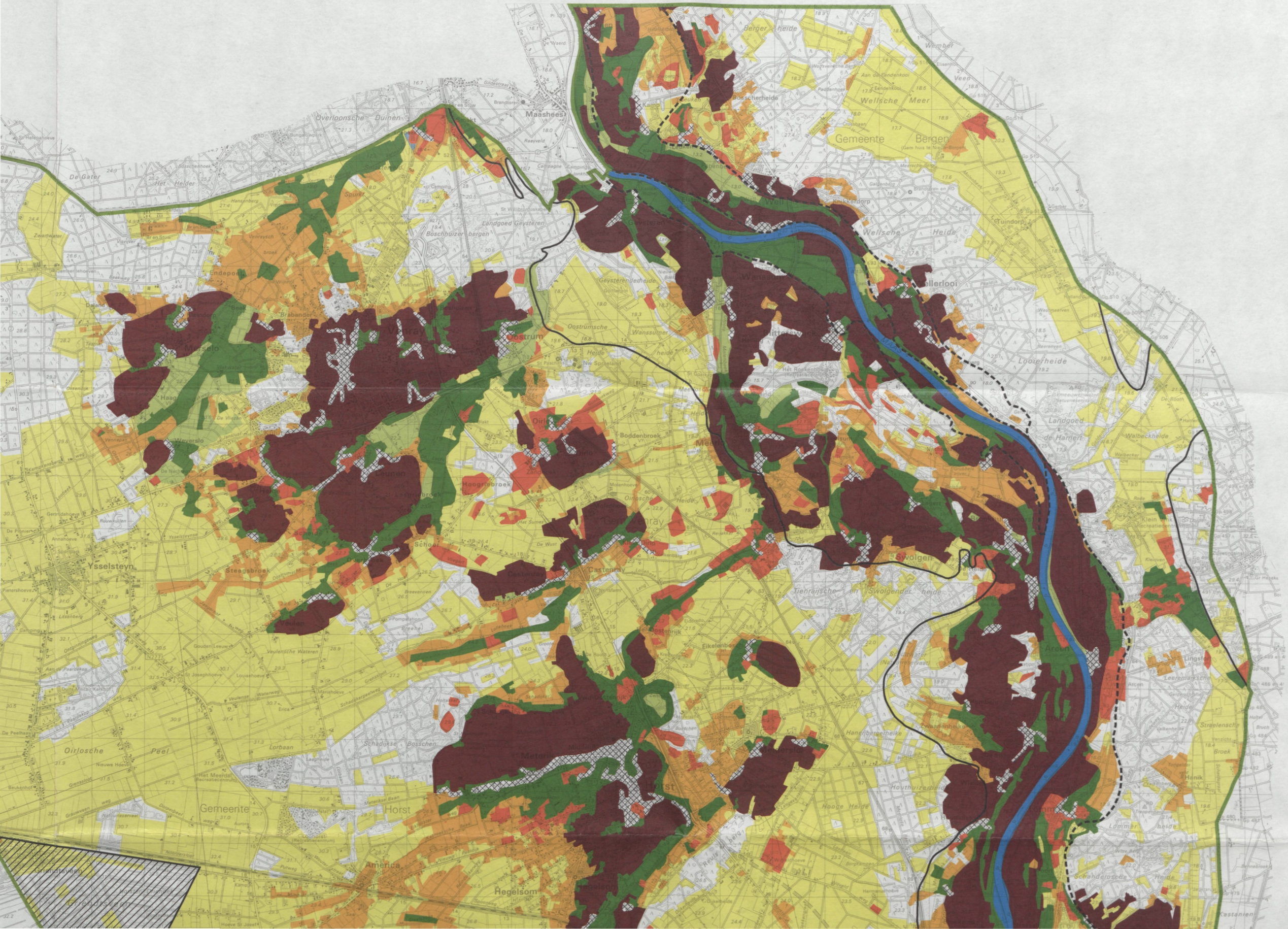
Overloonsche Duinen
Maashees
Wellsche Meer
Gemeente Bergen
Wellsche Heide
Landgoed Geysteren
Boschhuizer bergen
Oostrumsche Heide
Boddenbroek
Haoghtebroek
Castenray
Swolgen
Tienrijnsche en Swolgender heide
Ysselsteyn
Oirlosche Peel
Gemeente Horst
America
Hegelsom
Grenzeven
Grenzeven
Lingsfort
Lommer heide
Landgoed de Hamert
Looiersheide
Walbeckheide
Leeremarksche Heide
Strijlensche Broek
Hanik
Kasteelen

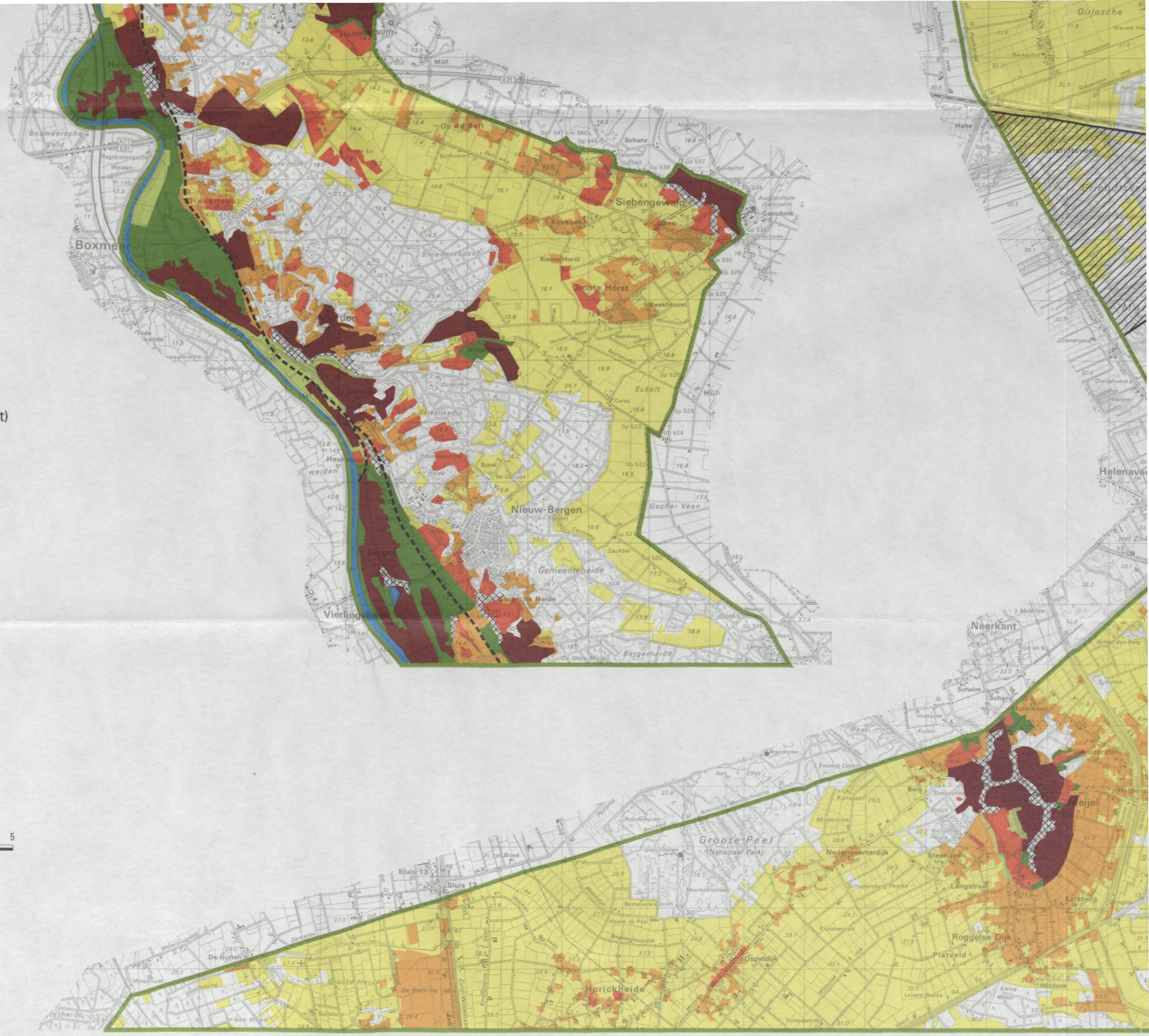
Boxmeer
Siebengewald
Groote Horst
Kleine Horst
Nieuw-Bergen
Gemeenteheide
Bergerheide
Vierlingsbeek
Groote Peel
(Nationaal Park)
Horickheide
Neerkant
Heijel
Roggelse Dijk
Nederweerterdijk
Steenoven
Langstraat
Katsberg
Witdonk
Platveld
Ospeldijk
Sluis 13
De Hutten
Groote Heide
Oirlosche
Grendtsveen
Helenaveen
Gaesdonk
Augustinum
Schanz
Op de Belt
Eckelt
Gocher Veen
Broedersbosch
Berkenkamp
Heukelom
Bergsche Heide
Boxmeersche Veld
Oude Waranda
Schelm
Molenbaan
Brandtoren
Uitzichttoren
Bezoekerscentrum
Meerbansblaar
Hoeve de Peel
Brennenhoupdijk
Kruisvennen
Pompstation
Scheijersberg Peelke
Leivers Peelke
Kleine Moost
Molenhoek
Molenbrugweg
Derriense
Zuid Willemsvaart
De Wetering
Emdgeverse
Aan 't Eilde
Astensche Molenschakeling
Roosdompven
Besichem
Mariahoeve
Meerbeek
Kalspeel
Middenpeel
Berg
Simonshof
Bosch
Vierlutterstein
Helden
Molentje
Achter den Berg
Het Zink
Hoeksche Kuilen
Peel
Eeuwig Leven
In het Broek
Hulsen
Hul
Halte
Julianahoeve
Oranjehoeve
Vissvijver
Beukenhorst
Grenssloot
Gräuwveen
Twijnlast
Kendelhof
Alte Hof
Kreuzhof
Telporten
Belthoeve
Schanz
Vrij
Kookoek
Takei
Beekheuvel
Heereven
Beekenweg
Berkenkamp
Smal
De Campas
Lackbar
Heesergut
Weezer
Heukelomsche weiden
Boxmeersche Weiden
Regterstegsche Weiden
Oude Waranda
Berkenkamp
Molenbrugweg
Molenhoek
Molenhorst
Molenbossing
Den Vlond
Teirheide
Zandstraat
Pompstation
Vaart
Witterstraat
Leivers Peelke
Kleine Moost
Gd
Sl
Si
Gp
Pl
Km
Rd
Ert
Ewand
Gasseknap
Kasteel
Zekenhof
Berkenkamp
Heukelomsche weiden
Boxmeersche Weiden
Regterstegsche Weiden
Oude Waranda
Molenbrugweg
Molenhoek
Molenhorst
Molenbossing
Den Vlond
Teirheide
Derriense
Zandstraat
Zuid Willemsvaart
De Wetering
Emdgeverse
Aan 't Eilde
Astensche Molenschakeling
Roosdompven
Besichem
Mariahoeve
Meerbeek
Meerbansblaar
Hoeve de Peel
Brennenhoupdijk
Kruisvennen
Pompstation
Scheijersberg Peelke
Leivers Peelke
Kleine Moost
Molenhoek
Molenbrugweg
Derriense

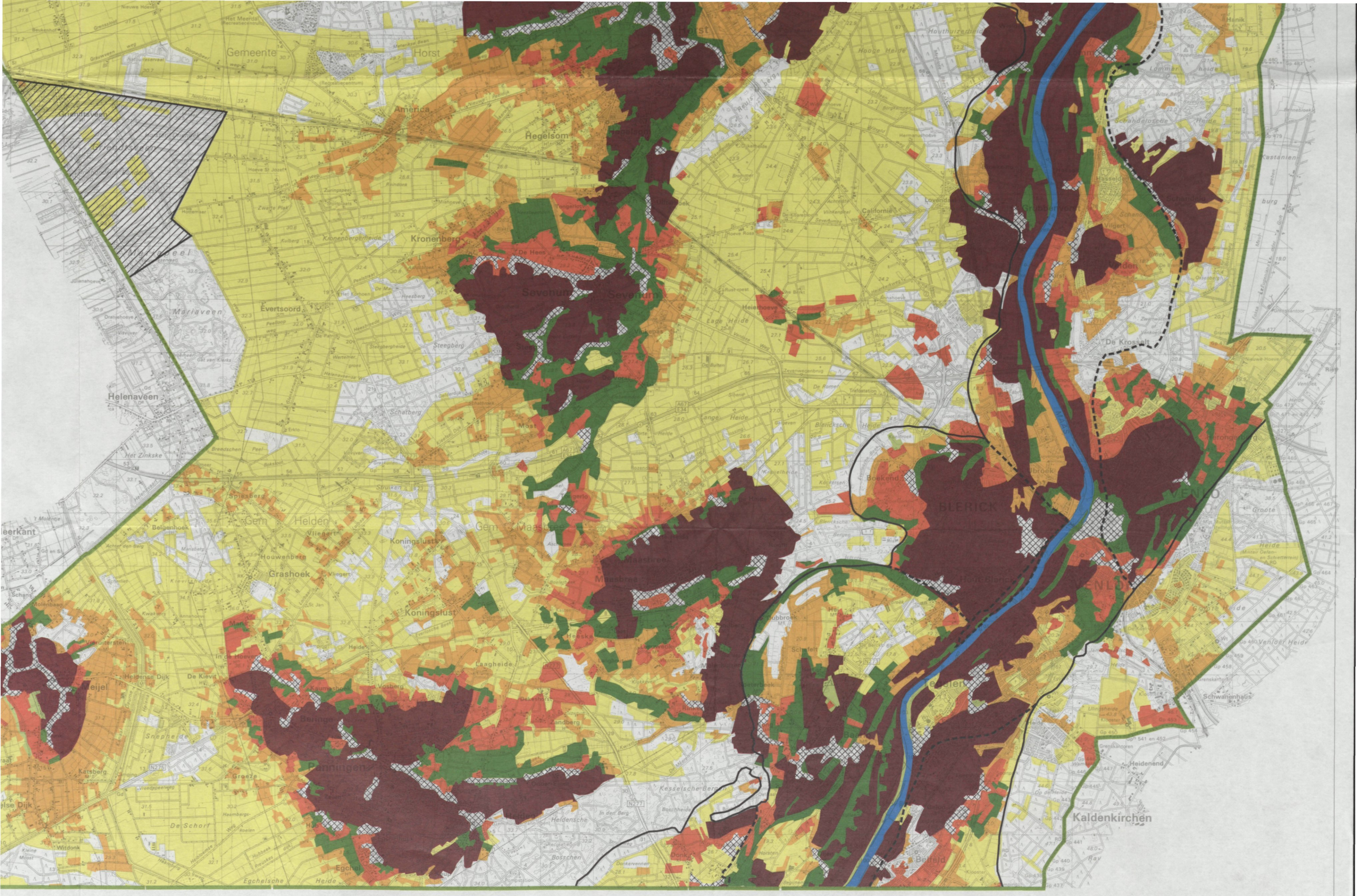
Gemeente
Horst
America
Hegelsom
Kronenberg
Evertsoord
Mariaveen
Helenaveen
Meijel
Grashoek
Koningslust
Panningen
Egchel
Maasbree
BLERICK
VENLO
Kaldenkirchen
Heidenend
Schwanenhaus
Belfeld
De Kroswijk
Lange Heide
Hooge Heide
Kesselsche Berg
Heldensche
Bosschen
Donk
Witdonk
Katsberg
Snepheide
De Schorf
Egchelsche Heide
Steegberg
Schatberg
Spitsberg
Belgenhoek
Houwenberg
Vliegert
Koningslustse
Laagheide
Zandberg
Kaumsheide
Vosberg
Heldense Dijk
De Kievit
Greeze
Moost
Struiken
Heesberg
Kulberg
Kronenbergerheide
Zwarte Plak
Hoeve St Jozef
Grenzeloos
Grenzeloos Peelpoort
Grauwveen
Het Zinkske
Breedschen Peel
Helenaveen
Julianahoeve
Dennenhoeve
Vlaviven
Oost van Kleeks
Gelderdijk
Erklo
Wetterner
Heesseweg
Heesseheide
Heesbergheide
Peelpoort
Het Korhoen
De Mun
Rijtsdijk
Hoeve Rosa
Rust-roest
Heienhoeve
Lavendel
Californie
Houthuizenduin
Hanik
Lommerheide
Schandelosche Heide
Kastanien
Hasselder
Schanen
Hilgert
Zwarte Water
Zwartewater
Nieuwe Hoeve
Groote
Venloer Heide
Heidenend
Kaldenkirchen
Belfeld
Boekend
Bleerickschen Heide
Lange Heide
Bleerickschen Heide
Kesselsche Berg
Donk
Donkervennen
Bosschen
Heldensche
In den Berg
Boschheide
Horsten
Kloster
Ray
Kleine Moost
Haambergs-
Koelen
Hubbeek
Preuskes
Heldense Dijk
Molenbaag
Schans
Molentje
Leerkant
Achter den Berg
Molenberg
Kwakenberg
Annahoeve
Klein Heide
Heide
Kievit Heide
Kleine Heide
Hoeve
Ingen Hoeve
Wilruitersten
Meijel
Snepheide
Katsberg
Greeze
Vreedpeelweg
Haambergs-
Koelen
Hubbeek
Preuskes
Egchelsche Heide
Egchel
Panningen
Kaumsheide
Vosberg
Zandberg
Laagheide
Heldensche
Bosschen
Donk
Donkervennen
Kesselsche Berg
Boschheide
In den Berg
Horsten
Kloster
Ray
Kleine Moost
Witdonk
Belgenhoek
Houwenberg
Vliegert
Koningslustse
Grashoek
Koningslust
Maasbree
Heesseweg
Heesseheide
Heesbergheide
Peelpoort
Het Korhoen
De Mun
Rijtsdijk
Hoeve Rosa
Rust-roest
Heienhoeve
Lavendel
Californie
Houthuizenduin
Hanik
Lommerheide
Schandelosche Heide
Kastanien
Hasselder
Schanen
Hilgert
Zwarte Water
Zwartewater
Nieuwe Hoeve
Groote
Venloer Heide
Heidenend
Kaldenkirchen
Belfeld
Boekend
Bleerickschen Heide
Lange Heide
Bleerickschen Heide
Kesselsche Berg
Donk
Donkervennen
Bosschen
Heldensche
In den Berg
Boschheide

KAART 1
NOORD– EN MIDDEN– LIMBURG
KENMERKEN VAN HET CULTUURLANDSCHAP

ZUIDBLAD

SCHAAL 1 : 50 000

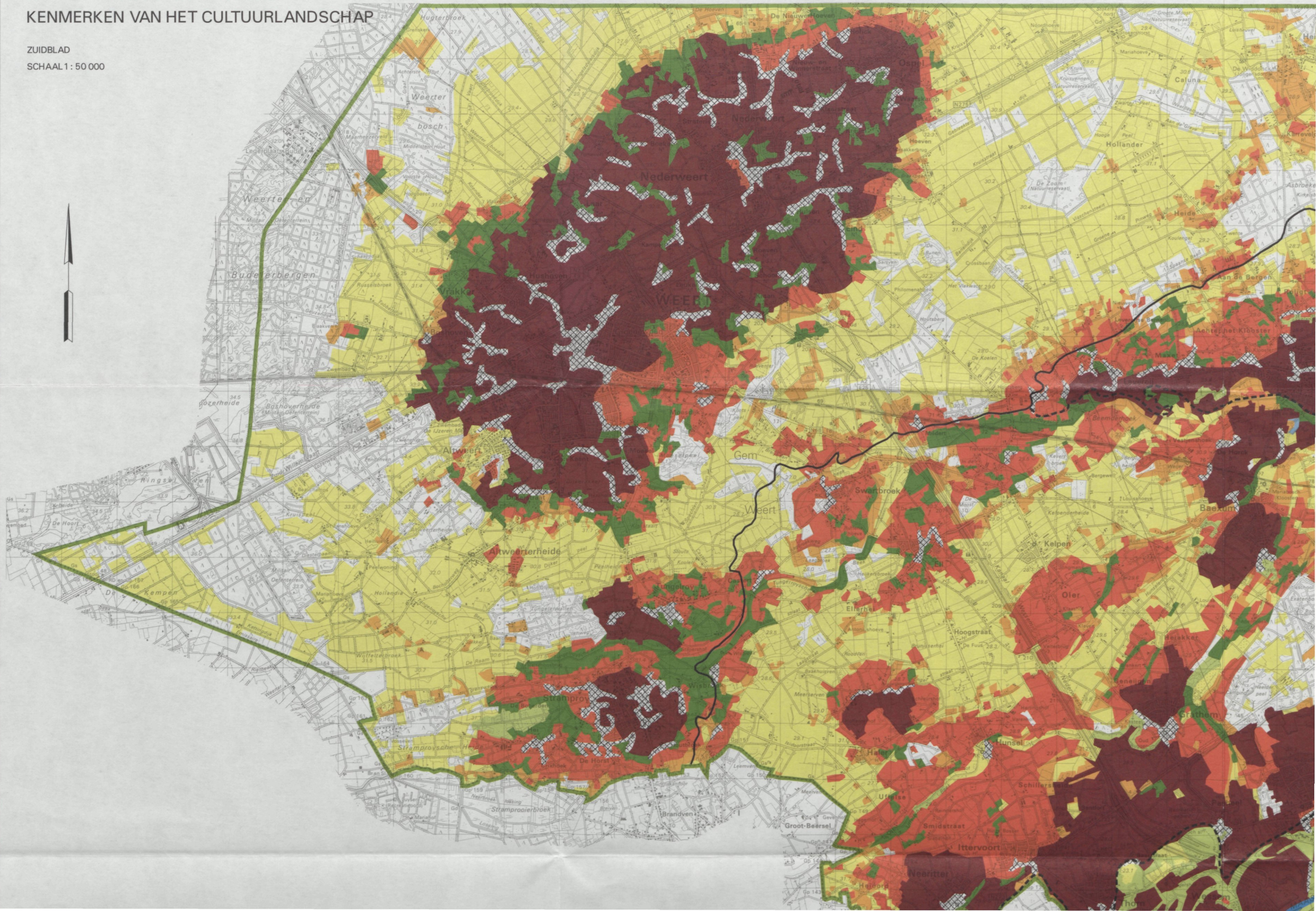

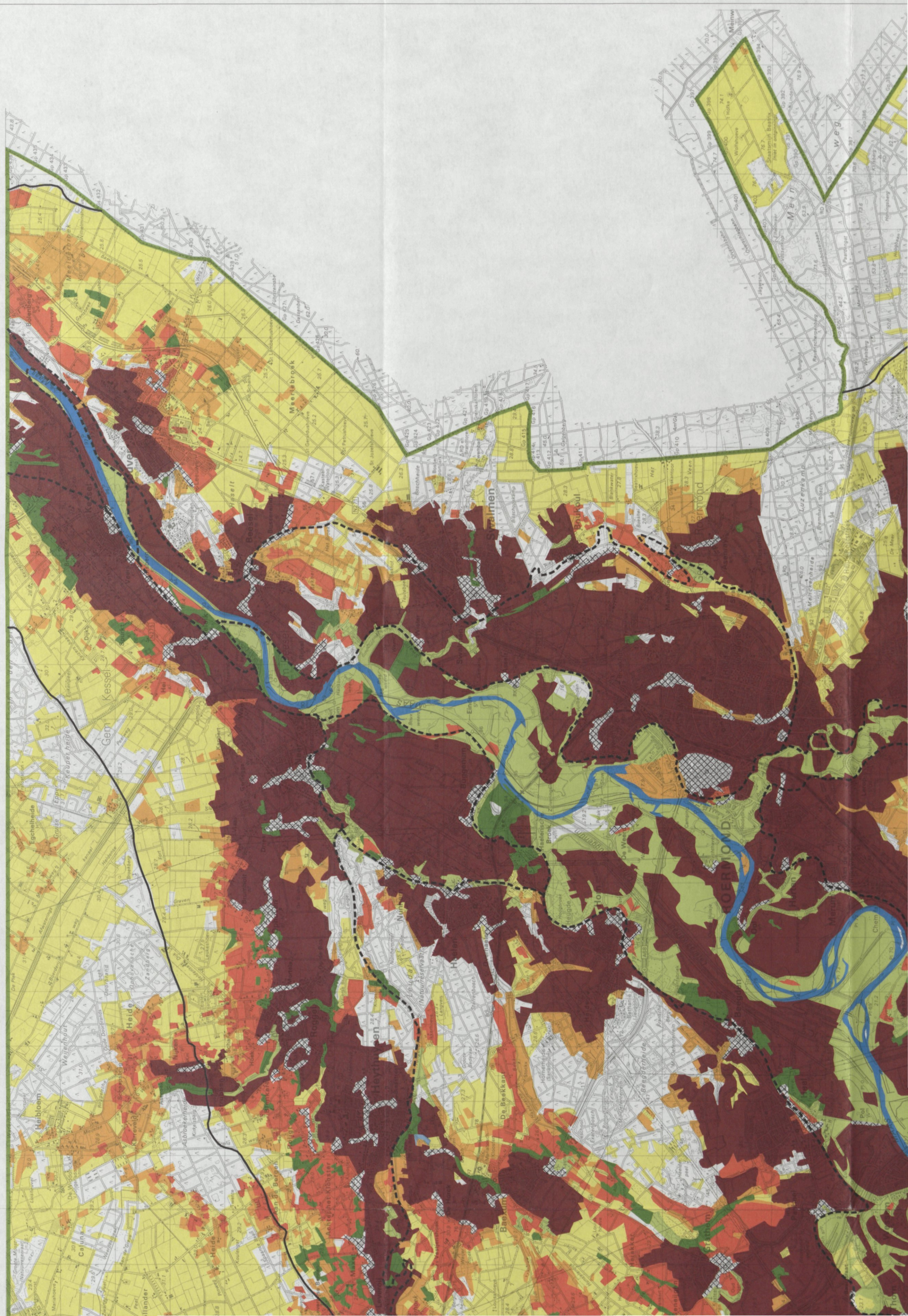
Meerlebroek
Heibloem
Heide
Kessel
Heyden
Baarlo
Beesel
Swalmen
Maasbeek
Meijel
Weyerhaar
Eschelheide
Galuna
Hollander
Luzerkamp
Weerdenbroek
Weerdenbroek
Weerdenbroek

FYSISCH– GEOGRAFISCHE LANDSCHAPPEN

SCHAAL 1 : 400 000

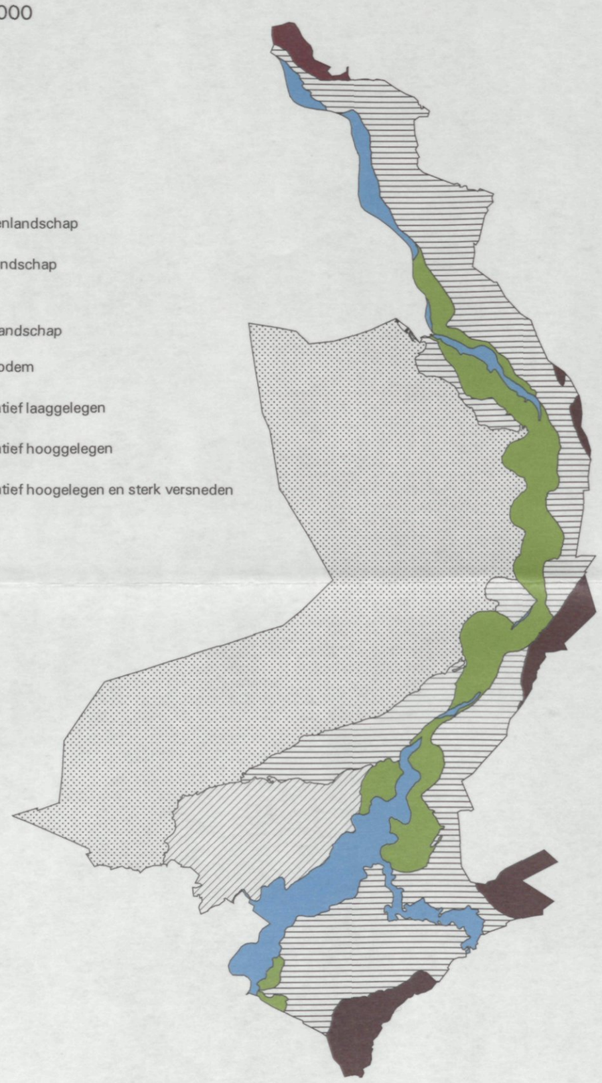

LEGENDA

- Stuwwallenlandschap
- Dekzandlandschap

Terrassenlandschap

- Rivierdalbodem
- Terras, relatief laaggelegen
- Terras, relatief hooggelegen
- Terras, relatief hoogelegen en sterk versneden
- Plateau

LEGENDA

Fysisch – geografische indeling (zie Bijkaart)

- Grens hoofdlandschapstype
- Grens sublandschapstype

Bodemgebruik 1806/1840

- Kern
- Bouwland, veld
- Bouwland, kampen
- Grasland, ongeperceleerd
- Grasland, geperceleerd

Ontginningen 1806/1840 – 1990

- Nieuw cultuurland 1806/1840 – 1890
- Nieuw cultuurland 1890 – 1990
- Resterend onontgonnen gebied 1990

0 1 2 3 4 5

Kilometer

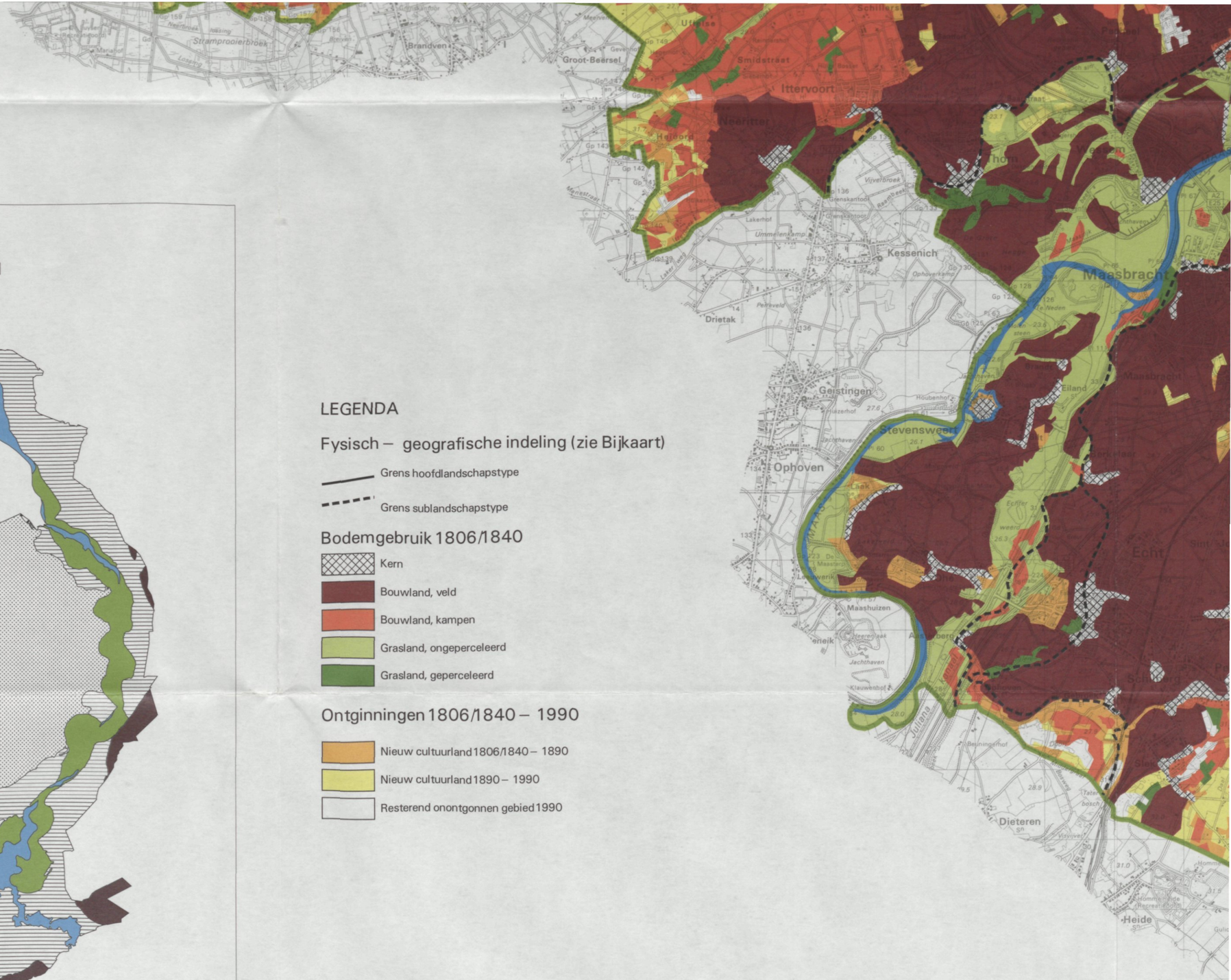

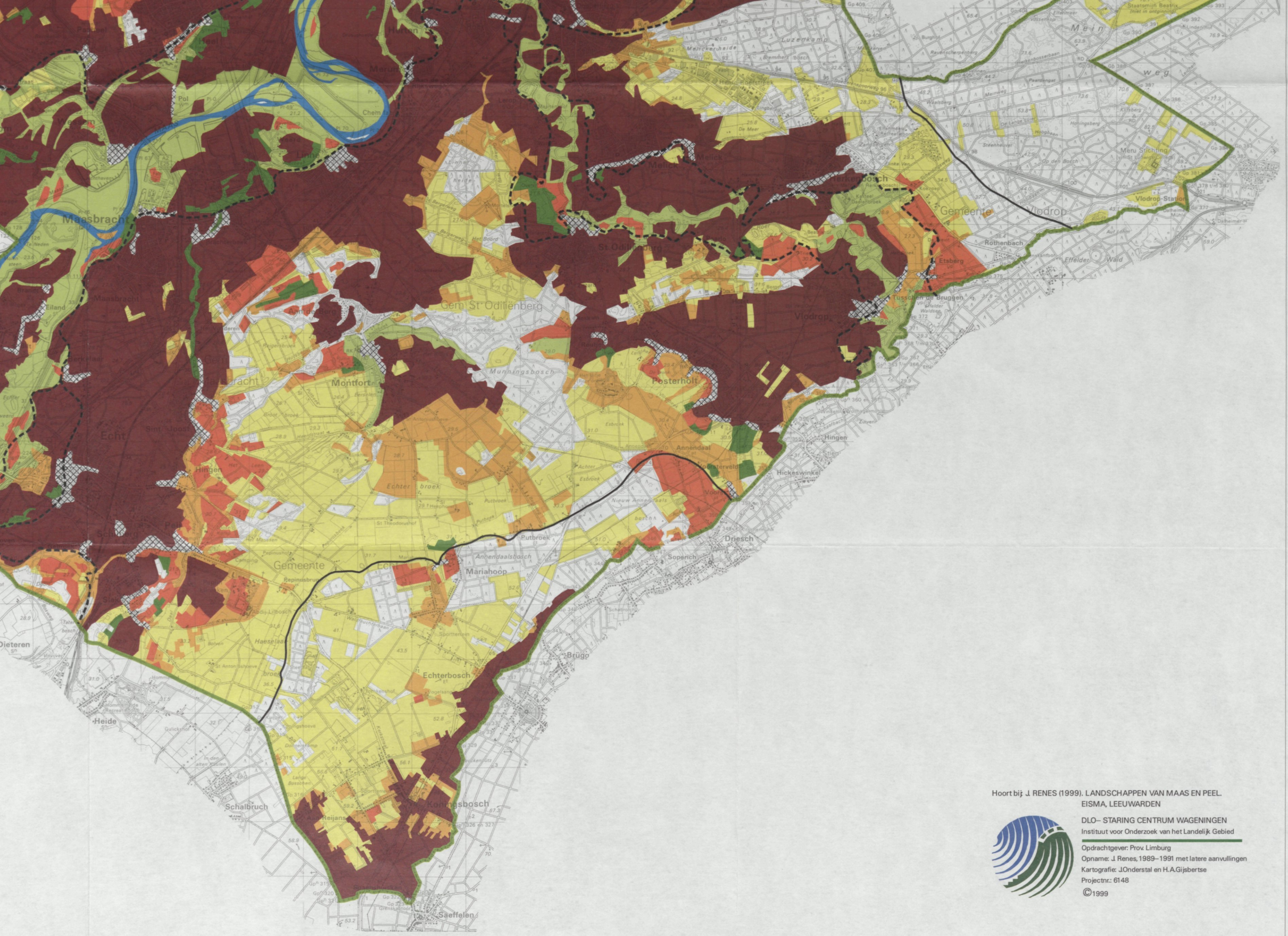

Hoort bij: J. RENES (1999). LANDSCHAPPEN VAN MAAS EN PEEL.
EISMA, LEEUWARDEN

DLO– STARING CENTRUM WAGENINGEN
Instituut voor Onderzoek van het Landelijk Gebied

Opdrachtgever: Prov. Limburg
Opname: J. Renes, 1989–1991 met latere aanvullingen
Kartografie: J.Onderstal en H.A.Gijsbertse
Projectnr.: 6148

©1999